СЕЛЬСКОЕ ПОСЕЛЕНИЕ
УЗЮКОВО
МУНИЦИПАЛЬНОГО РАЙОНА СТАВРОПОЛЬСКИЙ САМАРСКОЙ ОБЛАСТИ

ОФИЦИАЛЬНАЯ ПУБЛИКАЦИЯ

Вестник сельского поселения Узюково

6+

№22 (239), 9 сентября 2026 г.

ЗАРЕГИСТРИРОВАН № МГП-26- 715 07.09.2026

МИНИСТЕРСТВО
ГРАДОСТРОИТЕЛЬНОЙ ПОЛИТИКИ
САМАРСКОЙ ОБЛАСТИ

ПРИКАЗ

от 07.09.2026 № 715-П

Об утверждении изменений в Правила землепользования и застройки сельского поселения Узюково муниципального района Ставропольский Самарской области, утвержденные решением Собрания представителей сельского поселения Узюково муниципального района Ставропольский Самарской области от 30.12.2013 № 31

В соответствии с Градостроительным кодексом Российской Федерации, Законом Самарской области от 12.07.2006 № 90-ГД «О градостроительной деятельности на территории Самарской области», Законом Самарской области от 29.12.2014 № 134-ГД «О перераспределении полномочий между органами местного самоуправления и органами государственной власти Самарской области в сферах градостроительной деятельности и рекламы на территории Самарской области», Положением о министерстве градостроительной политики Самарской области, утвержденным постановлением Правительства Самарской области от 14.02.2025 № 45, приказом министерства градостроительной политики Самарской области от 02.06.2026 №410-п «О подготовке проекта о внесении изменений в Правила землепользования и застройки сельского поселения Узюково муниципального района Ставропольский Самарской области, утвержденные решением Собрания представителей сельского поселения Узюково муниципального района Ставропольский Самарской области от 30.12.2013 № 31», с учетом заключения Комиссии по подготовке проекта правил землепользования и застройки сельского поселения Узюково муниципального района Ставропольский Самарской области от 24.08.2026, ПРИКАЗЫВАЮ:

001654

1. Утвердить прилагаемые изменения в Правила землепользования и застройки сельского поселения Узюково муниципального района Ставропольский Самарской области, утвержденные решением Собрания представителей сельского поселения Узюково муниципального района Ставропольский Самарской области от 30.12.2013 № 31.

2. Опубликовать настоящий приказ в средствах массовой информации.

3. Направить настоящий приказ в администрацию сельского поселения Узюково муниципального района Ставропольский Самарский области и в администрацию муниципального района Ставропольский Самарской области в течение 3 (трех) рабочих дней со дня принятия для опубликования и размещения изменений в Правила, утвержденных настоящим приказом, в порядке, установленном для официального опубликования муниципальных правовых актов, иной официальной информации, а также на официальном администрации сельского поселения Узюково муниципального района Ставропольский Самарской области в информационно-телекоммуникационной сети «Интернет» и в государственной информационной системе обеспечения градостроительной деятельности в соответствии с требованиями статьи 57 Градостроительного кодекса Российской Федерации.

4. Настоящий приказ вступает в силу со дня его официального опубликования.

5. Контроль за выполнением настоящего приказа оставляю за собой.

Министр Е.А.Семёнова

УТВЕРЖДЕНО
приказом министерства
градостроительной политики
Самарской области
от 07.09.2026 № 715-П

ИЗМЕНЕНИЯ
в Правила землепользования и застройки сельского поселения Узюково муниципального района Ставропольский Самарской области, утвержденные решением Собрания представителей сельского поселения Узюково муниципального района Ставропольский Самарской области от 30.12.2013 № 31

1. Изложить статью 6 «Комиссия по подготовке проекта Правил землепользования и застройки» Главы 2 «Положения о регулировании землепользования и застройки органами местного самоуправления» Части I «Порядок применения правил землепользования и застройки и внесения в них изменений» в следующей редакции:

«

Статья 6. Комиссия по подготовке проекта Правил землепользования и застройки

1. Комиссия по подготовке проекта Правил землепользования и застройки (далее – Комиссия) является постоянно действующим коллегиальным совещательным органом при Администрации поселения, образованным в целях подготовки проекта правил землепользования и застройки, обеспечения соблюдения требований Правил, предъявляемых к землепользованию и застройке в поселении, организации исполнения положений Правил.

2. Состав и порядок деятельности Комиссии утверждается постановлением Администрации поселения в соответствии с требованиями федерального законодательства о градостроительной деятельности, Закона Самарской области «О градостроительной деятельности в Самарской области» и Правилами.

3. В соответствии с Градостроительным Кодексом Российской Федерации к полномочиям Комиссии относятся:

1) обеспечение подготовки проекта правил землепользования и застройки и проектов о внесении изменений в Правила;

2) рассмотрение предложений о внесении изменений в Правила, а также проектов муниципальных правовых актов, связанных с реализацией и применением Правил;

3) рассмотрение заявлений о предоставлении разрешений на условно разрешенный вид использования земельного участка или объекта капитального строительства и подготовка рекомендаций для Главы поселения;

4) рассмотрение заявлений о предоставлении разрешений на отклонение от предельных параметров разрешенного строительства, реконструкции объектов капитального строительства и подготовка рекомендаций для Главы поселения;

5) организация и проведение общественных обсуждений или публичных слушаний на территории поселения по проекту правил землепользования и застройки, а также проектам, предусматривающим внесение изменений в правила, по проектам решений о предоставлении разрешений на условно разрешенный вид использования земельного участка или объекта капитального строительства, проектам решений о предоставлении разрешений на отклонение от предельных параметров разрешенного строительства, реконструкции объектов капитального строительства;

6) иные полномочия, отнесенные к компетенции комиссии по подготовке проекта правил землепользования и застройки градостроительным законодательством, Правилами, а также Положением о Комиссии по подготовке проекта правил землепользования и застройки поселения, утвержденным постановлением Администрации поселения в соответствии с законодательством о градостроительной деятельности и Правилами.

4. Полномочия Комиссии в области градостроительной деятельности, указанные в пункте 3 настоящей статьи, определяются федеральными законами, Законами Самарской области от 29.12.2014 №134-ГД «О перераспределении полномочий между органами местного самоуправления и органами государственной власти Самарской области в сферах градостроительной деятельности и рекламы на территории Самарской области».

»;

2. Изложить статью 10 «Порядок изменения видов разрешенного использования земельных участков и объектов капитального строительства» Главы 3 «Положения об изменении видов разрешенного использования земельных участков и объектов капитального строительства физическими и юридическими лицами» Части I «Порядок применения правил землепользования и застройки и внесения в них изменений» в следующей редакции:

«

Статья 10. Порядок изменения видов разрешенного использования земельных участков и объектов капитального строительства

Изменение одного вида разрешенного использования земельных участков и объектов капитального строительства на другой вид такого использования осуществляется в порядке, предусмотренном Земельным кодексом, Градостроительным кодексом и иными нормативно-правовыми актами Российской Федерации и Самарской области.

»;

3. Изложить статью 11 «Порядок предоставления разрешения на условно разрешенный вид использования земельного участка или объекта капитального строительства» Главы 3 «Положения об изменении видов разрешенного использования земельных участков и объектов капитального строительства физическими и юридическими лицами» Части I «Порядок применения правил землепользования и застройки и внесения в них изменений» в следующей редакции:

«

Статья 11. Порядок предоставления разрешения на условно разрешенный вид использования земельного участка или объекта капитального строительства

Предоставление разрешения на условно разрешенный вид использования земельного участка или объекта капитального строительства или об отказе в предоставлении разрешения осуществляется в порядке, предусмотренном Градостроительным кодексом и иными нормативно-правовыми актами Российской Федерации, Самарской области и органов местного самоуправления.

»;

4. Изложить статью 12 «Порядок предоставления разрешения на отклонение от предельных параметров разрешенного строительства, реконструкции объектов капитального строительства» Главы 3 «Положения об изменении видов разрешенного использования земельных участков и объектов капитального строительства физическими и юридическими лицами» Части I «Порядок применения правил землепользования и застройки и внесения в них изменений» в следующей редакции:

«

Статья 12. Порядок предоставления разрешения на отклонение от предельных параметров разрешенного строительства, реконструкции объектов капитального строительства

Предоставление разрешения на отклонение от предельных параметров разрешенного строительства, реконструкции объекта капитального строительства осуществляется в порядке, предусмотренном Градостроительным кодексом и иными нормативно-правовыми актами Российской Федерации, Самарской области и органов местного самоуправления.

»;

5. Изменить значение параметра «максимальная площадь (кв.м)» для основного вида разрешенного использования «Предоставление коммунальных услуг» в территориальных зонах «Зона застройки индивидуальными жилыми домами и домами блокированной застройки (Ж1)» (таблица 2), «Зона застройки малоэтажными жилыми домами (Ж2)» (таблица 4), «Зона смешанной и жилой застройки (ОЖ)» (таблица 6), «Многофункциональная общественно-деловая зона (ОД)» (таблица 7), «Зона инженерной и транспортной инфраструктуры (ИТ)» (таблица 9), «Зона природного ландшафта, скверов, парок (Р1)» (таблица 18), «Зона отдыха, спорта и туризма (Р2)» (таблица 20) статьи 19 «Градостроительные регламенты» Главы 9 «Градостроительные регламенты в части установления видов разрешенного использования земельных участков и объектов капитального строительства, предельных размеров земельных участков и предельных параметров разрешенного строительства, реконструкции объектов капитального строительства» Части III «Градостроительные регламенты» Правил с «3000» на «* параметр не установлен»;

6. Исключить из таблицы 4 «Зона застройки малоэтажными жилыми домами (Ж2). Основные виды разрешенного использования» статьи 19 «Градостроительные регламенты» Главы 9 «Градостроительные регламенты в части установления видов разрешенного использования земельных участков и объектов капитального строительства, предельных размеров земельных участков и предельных параметров разрешенного строительства, реконструкции объектов капитального строительства» Части III «Градостроительные регламенты» вид разрешенного использования «4.4 Магазины»;

7. Дополнить таблицу 5 «Зона застройки малоэтажными жилыми домами (Ж2). Условно разрешенные виды использования» статьи 19 «Градостроительные регламенты» Главы 9 «Градостроительные регламенты в части установления видов разрешенного использования земельных участков и объектов капитального строительства, предельных размеров земельных участков и предельных параметров разрешенного строительства, реконструкции объектов капитального строительства» Части III «Градостроительные регламенты» строкой следующего содержания:

«

Магазины	4.4	100	-	- до отдельно стоящих зданий - - до строений я сооружений -	-/-	-	Служебные гаражи	4.9	-/-	-

»;

8. Изменить значение параметра «максимальная площадь (кв.м)» для основного вида разрешенного использования «Предоставление коммунальных услуг» в территориальной зоне «Зона сельскохозяйственного использования (Сх1)» (таблица 13) статьи 19 «Градостроительные регламенты» Главы 9 «Градостроительные регламенты в части установления видов разрешенного использования земельных участков и объектов капитального строительства, предельных размеров земельных участков и предельных параметров разрешенного строительства, реконструкции объектов капитального строительства» Части III «Градостроительные регламенты» Правил с «50000» на «* параметр не установлен»;

9. Изменить значение параметра «максимальная площадь (кв.м)» для основного вида разрешенного использования «Предоставление коммунальных услуг» в территориальной зоне «Зона объектов сельскохозяйственного назначения (Сх2)» (таблица 14) статьи 19 «Градостроительные регламенты» Главы 9 «Градостроительные регламенты в части установления видов разрешенного использования земельных участков и объектов капитального строительства, предельных размеров земельных участков и предельных параметров разрешенного строительства, реконструкции объектов капитального строительства» Части III «Градостроительные регламенты» Правил с «500000» на «* параметр не установлен»;

10. Внести изменения в пункт 2 «Придорожные полосы автомобильных дорог» статьи 21 «Описание ограничений использования земельных участков и объектов капитального строительства, установленных зонами с особыми условиями использования территорий» Главы 10 «Ограничения использования земельных участков и объектов капитального строительства, установленных зонами с особыми условиями использования территорий» Части III «Градостроительные регламенты» в части:

1) исключения в подпункте 2 слова «четвертой»;

2) исключения подпункта 3;

3) дополнения в таблице 27 «Регламент использования придорожных полос автомобильных дорог» в столбце «Режим использования зоны» после слов «объектов дорожного сервиса» словами следующего содержания «линий связи и сооружений связи»

11. Внести изменения в Карты градостроительного зонирования масштаба 1:5000 и 1:25000 в части установления территориальной зоны П «Зона производственных и коммунально-складских объектов» по границам территории площадью 6373 кв.м., согласно Приложениям 1, 2.

Приложение 1
к Изменениям в Правила
землепользования и застройки
сельского поселения Узюково
муниципального района
Ставропольский Самарской
области, утвержденные
приказом министерства
градостроительной политики
Самарской области
от 07.09.2026 № 715-П

ФРАГМЕНТ КАРТЫ ГРАДОСТРОИТЕЛЬНОГО ЗОНИРОВАНИЯ СЕЛЬСКОГО ПОСЕЛЕНИЯ УЗЮКОВО (ТЕРРИТОРИЯ, РАСПОЛОЖЕННАЯ: САМАРСКАЯ ОБЛАСТЬ, МУНИЦИПАЛЬНЫЙ РАЙОН СТАВРОПОЛЬСКИЙ, СЕЛЬСКОЕ ПОСЕЛЕНИЕ УЗЮКОВО)



Масштаб 1:3000

Приложение 2
к Изменениям в Правила
землепользования и застройки
сельского поселения Узюково
муниципального района
Ставропольский Самарской
области, утвержденные
приказом министерства
градостроительной политики
Самарской области
от 07.09.2026 № 715-П

ГРАФИЧЕСКОЕ ОПИСАНИЕ
местоположения границ территориальной зоны
Зона производственных и коммунально-складских объектов (П/3)
(наименование объекта, местоположение границ которого описано (далее - объект))

Раздел 1

Сведения об объекте		
№ п/п	Характеристики объекта	Описание характеристик
1	2	3
1	Местоположение объекта	Самарская область, муниципальный район Ставропольский, сельское поселение Узюково
2	Площадь объекта +/- величина погрешности определения площади (Р+/- Дельта Р)	6373,49 кв. м
3	Иные характеристики объекта	–

Раздел 2
Сведения о местоположении границ объекта

1. Система координат МСК-63, зона 1

2. Сведения о характерных точках границ объекта

Обозначение характерных точек границ	Координаты, м		Метод определения координат характерной точки	Средняя квадратическая погрешность положения характерной точки (Мt), м	Описание обозначения точки на местности (при наличии)
	X	У			
1	2	3	4	5	6
1	427097,47	1339172,16	Картометрический метод	0.10	-
2	427114,60	1339196,23	Картометрический метод	0.10	-
3	427104,45	1339199,98	Картометрический метод	0.10	-
4	427090,10	1339206,55	Картометрический метод	0.10	-

Обозначение характерных точек границ	Координаты, м		Метод определения координат характерной точки	Средняя квадратическая погрешность положения характерной точки (Мt), м	Описание обозначения точки на местности (при наличии)
	X	У			
1	2	3	4	5	6
5	427071,57	1339215,52	Картометрический метод	0.10	-
6	427059,01	1339221,50	Картометрический метод	0.10	-
7	427050,05	1339226,28	Картометрический метод	0.10	-
8	427042,28	1339232,87	Картометрический метод	0.10	-
9	427049,62	1339250,38	Картометрический метод	0.10	-
10	427049,63	1339257,77	Картометрический метод	0.10	-
11	427056,45	1339267,42	Картометрический метод	0.10	-
12	427059,29	1339274,80	Картометрический метод	0.10	-
13	427055,88	1339281,05	Картометрический метод	0.10	-
14	427050,77	1339277,64	Картометрический метод	0.10	-
15	427045,65	1339266,29	Картометрический метод	0.10	-
16	427025,21	1339228,24	Картометрический метод	0.10	-
17	427004,18	1339191,88	Картометрический метод	0.10	-
18	427001,35	1339179,39	Картометрический метод	0.10	-
19	427013,85	1339170,30	Картометрический метод	0.10	-
20	427028,62	1339161,21	Картометрический метод	0.10	-
21	427046,22	1339152,70	Картометрический метод	0.10	-
22	427059,85	1339143,04	Картометрический метод	0.10	-
23	427071,21	1339141,34	Картометрический метод	0.10	-
24	427076,89	1339146,45	Картометрический метод	0.10	-
25	427079,16	1339158,38	Картометрический метод	0.10	-
26	427080,87	1339166,33	Картометрический метод	0.10	-
27	427089,39	1339168,61	Картометрический метод	0.10	-
1	427097,47	1339172,16	Картометрический метод	0.10	-

3. Сведения о характерных точках части (частей) границы объекта

Обозначение характерных точек части границы	Координаты, м		Метод определения координат характерной точки	Средняя квадратическая погрешность положения характерной точки (Мt), м	Описание обозначения точки на местности (при наличии)
	X	У			
1	2	3	4	5	6
-	-	-	-	-	-

Описание местоположения границ

Зона застройки индивидуальными жилыми домами и домами блокированной застройки (ЖЗ)

(наименование объекта, местоположение границ которого описано (далее - объект))

Раздел 1

Сведения об объекте

№ п/п	Характеристики объекта	Описание характеристик
1	2	3
1.	Местоположение объекта	Самарская область, район Сызранский, сельское поселение Узюково, село Узюково
2.	Площадь объекта +/- величина погрешности определения площади (Р +/- Дельта Р)	3681986 кв.м +/- 33580 кв.м
3.	Иные характеристики объекта	-

Раздел 2

Сведения о местоположении границ объекта

1. Система координат МСК-63, зона 1

2. Сведения о характерных точках границ объекта

Обозначение характерных точек границ	Координаты, м		Метод определения координат характерной точки	Средняя квадратическая погрешность положения характерной точки (Mt), м	Описание обозначения точки на местности (при наличии)
	X	Y			
1	2	3	4	5	6
-	-	-	-	-	-

3. Сведения о характерных точках части (частей) границы объекта

Обозначение характерных точек части границы	Координаты, м		Метод определения координат характерной точки	Средняя квадратическая погрешность положения характерной точки (Mt), м	Описание обозначения точки на местности (при наличии)
	X	Y			
1	2	3	4	5	6
Часть 1					
1	437149.05	1342335.07	Картометрический метод	12.50	-
2	437191.00	1342197.75	Картометрический метод	12.50	-
3	437269.97	1342314.82	Картометрический метод	12.50	-
4	437347.94	1342430.66	Картометрический метод	12.50	-
5	437411.57	1342524.24	Картометрический метод	12.50	-
6	437458.50	1342591.78	Картометрический метод	12.50	-
7	437497.34	1342650.79	Картометрический метод	12.50	-
8	437529.29	1342696.82	Картометрический метод	12.50	-
9	437528.12	1342699.78	Картометрический метод	12.50	-
10	437520.98	1342718.04	Картометрический метод	12.50	-
11	437527.98	1342728.58	Картометрический метод	12.50	-
12	437524.19	1342730.72	Картометрический метод	12.50	-
13	437514.73	1342736.06	Картометрический метод	12.50	-
14	437455.08	1342780.99	Картометрический метод	12.50	-
15	437367.37	1342819.17	Картометрический метод	12.50	-
16	437445.51	1342924.42	Картометрический метод	12.50	-
17	437443.73	1342929.24	Картометрический метод	12.50	-
18	437414.08	1342883.51	Картометрический метод	12.50	-
19	437372.66	1342903.42	Картометрический метод	12.50	-
20	437364.42	1342888.99	Картометрический метод	12.50	-
21	437341.49	1342903.19	Картометрический метод	12.50	-
22	437319.44	1342868.49	Картометрический метод	12.50	-
23	437309.02	1342852.11	Картометрический метод	12.50	-
24	437298.55	1342858.00	Картометрический метод	12.50	-
25	437308.97	1342874.48	Картометрический метод	12.50	-
26	437313.18	1342909.59	Картометрический метод	12.50	-
27	437312.54	1342921.13	Картометрический метод	12.50	-
28	437339.46	1342967.01	Картометрический метод	12.50	-
29	437341.66	1342970.77	Картометрический метод	12.50	-
30	437370.50	1343019.94	Картометрический метод	12.50	-
31	437418.97	1342984.54	Картометрический метод	12.50	-
32	437404.01	1342958.33	Картометрический метод	12.50	-
33	437440.03	1342959.24	Картометрический метод	12.50	-
34	437436.82	1342947.92	Картометрический метод	12.50	-
35	437425.96	1342978.53	Картометрический метод	12.50	-
36	437413.50	1343013.67	Картометрический метод	12.50	-
37	437409.12	1343026.87	Картометрический метод	12.50	-
38	437396.76	1343064.79	Картометрический метод	12.50	-
39	437392.21	1343080.43	Картометрический метод	12.50	-
40	437385.22	1343106.39	Картометрический метод	12.50	-
41	437381.97	1343118.44	Картометрический метод	12.50	-
42	437381.26	1343121.76	Картометрический метод	12.50	-
43	437380.91	1343125.48	Картометрический метод	12.50	-
44	437381.06	1343129.87	Картометрический метод	12.50	-
45	437381.00	1343135.01	Картометрический метод	12.50	-
46	437389.46	1343147.46	Картометрический метод	12.50	-
47	437394.58	1343157.04	Картометрический метод	12.50	-
48	437415.66	1343191.04	Картометрический метод	12.50	-
49	437432.77	1343220.96	Картометрический метод	12.50	-
50	437442.77	1343258.02	Картометрический метод	12.50	-
51	437452.08	1343254.40	Картометрический метод	12.50	-
52	437465.22	1343272.79	Картометрический метод	12.50	-
53	437478.41	1343292.61	Картометрический метод	12.50	-
54	437472.24	1343296.90	Картометрический метод	12.50	-
55	437470.14	1343298.36	Картометрический метод	12.50	-
56	437465.20	1343301.63	Картометрический метод	12.50	-
57	437474.56	1343316.42	Картометрический метод	12.50	-
58	437480.77	1343328.65	Картометрический метод	12.50	-
59	437497.26	1343350.49	Картометрический метод	12.50	-
60	437499.00	1343352.90	Картометрический метод	12.50	-
61	437496.99	1343354.48	Картометрический метод	12.50	-
62	437495.88	1343355.32	Картометрический метод	12.50	-
63	437494.20	1343356.63	Картометрический метод	12.50	-
64	437490.02	1343359.38	Картометрический метод	12.50	-
65	437490.15	1343359.55	Картометрический метод	12.50	-
66	437488.50	1343360.98	Картометрический метод	12.50	-
67	437480.50	1343367.08	Картометрический метод	12.50	-
68	437447.21	1343392.19	Картометрический метод	12.50	-
69	437442.35	1343396.04	Картометрический метод	12.50	-
70	437438.34	1343391.07	Картометрический метод	12.50	-
71	437435.56	1343387.63	Картометрический метод	12.50	-
72	437435.23	1343387.22	Картометрический метод	12.50	-
73	437433.05	1343384.41	Картометрический метод	12.50	-
74	437417.33	1343394.60	Картометрический метод	12.50	-
75	437411.39	1343398.28	Картометрический метод	12.50	-
76	437412.64	1343399.86	Картометрический метод	12.50	-
77	437419.54	1343408.85	Картометрический метод	12.50	-
78	437506.64	1343426.96	Картометрический метод	12.50	-
79	437374.69	1343443.37	Картометрический метод	12.50	-
80	437331.68	1343474.06	Картометрический метод	12.50	-
81	437325.59	1343467.53	Картометрический метод	12.50	-
82	437319.80	1343463.20	Картометрический метод	12.50	-
83	437298.37	1343476.76	Картометрический метод	12.50	-
84	437307.83	1343491.70	Картометрический метод	12.50	-
85	437260.29	1343524.32	Картометрический метод	12.50	-
86	437232.55	1343543.35	Картометрический метод	12.50	-
87	437208.60	1343558.56	Картометрический метод	12.50	-
88	437201.03	1343546.01	Картометрический метод	12.50	-
89	437185.03	1343557.69	Картометрический метод	12.50	-
90	437180.66	1343564.87	Картометрический метод	12.50	-
91	437192.11	1343570.02	Картометрический метод	12.50	-
92	437192.35	1343571.38	Картометрический метод	12.50	-
93	437191.53	1343572.01	Картометрический метод	12.50	-
94	437153.20	1343598.30	Картометрический метод	12.50	-
95	437153.07	1343598.16	Картометрический метод	12.50	-
96	437102.98	1343632.65	Картометрический метод	12.50	-
97	437102.94	1343633.99	Картометрический метод	12.50	-
98	437119.53	1343658.91	Картометрический метод	12.50	-
99	437121.05	1343657.69	Картометрический метод	12.50	-
100	437130.13	1343651.39	Картометрический метод	12.50	-
101	437135.98	1343647.13	Картометрический метод	12.50	-
102	437139.50	1343644.46	Картометрический метод	12.50	-
103	437144.21	1343641.31	Картометрический метод	12.50	-
104	437175.80	1343618.82	Картометрический метод	12.50	-
105	437180.41	1343615.22	Картометрический метод	12.50	-
106	437183.92	1343619.00	Картометрический метод	12.50	-
107	437192.36	1343612.26	Картометрический метод	12.50	-
108	437195.59	1343609.93	Картометрический метод	12.50	-
109	437196.16	1343610.73	Картометрический метод	12.50	-
110	437199.72	1343607.94	Картометрический метод	12.50	-
111	437206.92	1343602.33	Картометрический метод	12.50	-
112	437208.37	1343601.19	Картометрический метод	12.50	-
113	437209.65	1343600.19	Картометрический метод	12.50	-
114	437210.47	1343599.51	Картометрический метод	12.50	-
115	437213.20	1343602.88	Картометрический метод	12.50	-
116	437216.21	1343600.63	Картометрический метод	12.50	-
117	437221.47	1343607.72	Картометрический метод	12.50	-
118	437222.13	1343608.62	Картометрический метод	12.50	-
119	437234.97	1343599.24	Картометрический метод	12.50	-
120	437230.04	1343592.29	Картометрический метод	12.50	-
121	437223.16	1343580.38	Картометрический метод	12.50	-
122	437248.04	1343561.68	Картометрический метод	12.50	-
123	437276.93	1343541.97	Картометрический метод	12.50	-
124	437297.77	1343527.52	Картометрический метод	12.50	-
125	437320.59	1343511.36	Картометрический метод	12.50	-
126	437332.67	1343504.79	Картометрический метод	12.50	-
127	437339.65	1343500.07	Картометрический метод	12.50	-
128	437389.01	1343467.57	Картометрический метод	12.50	-
129	437398.08	1343458.10	Картометрический метод	12.50	-
130	437431.30	1343434.81	Картометрический метод	12.50	-
131	437431.41	1343434.90	Картометрический метод	12.50	-
132	437431.97	1343435.65	Картометрический метод	12.50	-
133	437439.43	1343445.02	Картометрический метод	12.50	-
134	437444.56	1343451.84	Картометрический метод	12.50	-
135	437457.48	1343443.66	Картометрический метод	12.50	-
136	437454.88	1343439.78	Картометрический метод	12.50	-
137	437452.64	1343436.32	Картометрический метод	12.50	-
138	437445.76	1343425.77	Картометрический метод	12.50	-
139	437469.52	1343409.04	Картометрический метод	12.50	-
140	437473.52	1343406.24	Картометрический метод	12.50	-
141	437491.40	1343393.61	Картометрический метод	12.50	-
142	437500.25	1343387.37	Картометрический метод	12.50	-
143	437519.28	1343380.57	Картометрический метод	12.50	-
144	437521.29	1343396.92	Картометрический метод	12.50	-
145	437526.84	1343392.37	Картометрический метод	12.50	-
146	437532.59	1343386.80	Картометрический метод	12.50	-
147	437535.76	1343384.43	Картометрический метод	12.50	-
148	437538.00	1343382.60	Картометрический метод	12.50	-
149	437540.05	1343380.61	Картометрический метод	12.50	-
150	437541.45	1343378.97	Картометрический метод	12.50	-
151	437543.58	1343376.36	Картометрический метод	12.50	-
152	437544.98	1343374.49	Картометрический метод	12.50	-
153	437546.44	1343372.18	Картометрический метод	12.50	-
154	437563.71	1343401.21	Картометрический метод	12.50	-
155	437580.96	1343424.70	Картометрический метод	12.50	-
156	437684.53	1343481.65	Картометрический метод	12.50	-
157	437770.81	1343518.27	Картометрический метод	12.50	-
158	437753.19	1343537.95	Картометрический метод	12.50	-
159	437782.91	1343601.47	Картометрический метод	12.50	-
160	437797.23	1343797.79	Картометрический метод	12.50	-
161	437731.37	1343841.05	Картометрический метод	12.50	-
162	437807.81	1343960.50	Картометрический метод	12.50	-
163	437807.25	1343963.34	Картометрический метод	12.50	-
164	437820.26	1343982.56	Картометрический метод	12.50	-
165	437955.71	1344226.32	Картометрический метод	12.50	-
166	438042.75	1344386.96	Картометрический метод	12.50	-
167	438068.61	1344449.53	Картометрический метод	12.50	-
168	438086.18	1345017.00	Картометрический метод	12.50	-
169	438013.52	1345017.40	Картометрический метод	12.50	-
170	437980.77	1345073.57	Картометрический метод	12.50	-
171	437913.88	1345181.99	Картометрический метод	12.50	-
172	437800.90	1345169.34	Картометрический метод	12.50	-
173	437788.95	1345245.07	Картометрический метод	12.50	-
174	437790.60	1345246.82	Картометрический метод	12.50	-
175	437789.47	1345254.70	Картометрический метод	12.50	-
176	437814.09	1345280.81	Картометрический метод	12.50	-
177	437812.39	1345282.41	Картометрический метод	12.50	-
178	437763.02	1345299.91	Картометрический метод	12.50	-
179	437738.68	1345299.16	Картометрический метод	12.50	-
180	437755.79	1345299.07	Картометрический метод	12.50	-
181	437714.00	1345298.08	Картометрический метод	12.50	-
182	437712.20	1345297.76	Картометрический метод	12.50	-
183	437664.79	1345289.36	Картометрический метод	12.50	-
184	437652.68	1345287.83	Картометрический метод	12.50	-
185	437627.64	1345473.65	Картометрический метод	12.50	-
186	437610.62	1345489.24	Картометрический метод	12.50	-
187	437609.39	1345507.01	Картометрический метод	12.50	-
188	437608.90	1345512.97	Картометрический метод	12.50	-
189	437608.76	1345516.32	Картометрический метод	12.50	-
190	437607.15	1345514.74	Картометрический метод	12.50	-
191	437604.29	1345511.95	Картометрический метод	12.50	-
192	437596.57	1345504.34	Картометрический метод	12.50	-
193	437596.43	1345504.55	Картометрический метод	12.50	-
194	437589.36	1345515.89	Картометрический метод	12.50	-
195	437583.75	1345531.74	Картометрический метод	12.50	-
196	437580.75	1345540.24	Картометрический метод	12.50	-
197	437580.47	1345541.49	Картометрический метод	12.50	-
198	437579.32	1345542.50	Картометрический метод	12.50	-
199	437574.71	1345546.50	Картометрический метод	12.50	-
200	437574.73	1345553.40	Картометрический метод	12.50	-
201	437569.34	1345553.18	Картометрический метод	12.50	-
202	437568.52	1345553.90	Картометрический метод	12.50	-
203	437555.85	1345562.92	Картометрический метод	12.50	-
204	437552.96	1345565.43	Картометрический метод	12.50	-
205	437551.15	1345567.01	Картометрический метод	12.50	-
206	437548.30	1345569.49	Картометрический метод	12.50	-
207	437548.20	1345568.88	Картометрический метод	12.50	-
208	437547.56	1345550.31	Картометрический метод	12.50	-
209	437547.04	1345550.28	Картометрический метод	12.50	-
210	437546.00	1345550.24	Картометрический метод	12.50	-
211	437545.75	1345498.01	Картометрический метод	12.50	-
212	437546.23	1345498.03	Картометрический метод	12.50	-
213	437546.15	1345493.02	Картометрический метод	12.50	-
214	437545.96	1345493.01	Картометрический метод	12.50	-
215	437546.10	1345489.76	Картометрический метод	12.50	-
216	437545.10	1345425.91	Картометрический метод	12.50	-
217	437542.13	1345496.57	Картометрический метод	12.50	-
218	437563.96	1345404.81	Картометрический метод	12.50	-
219	437567.18	1345339.87	Картометрический метод	12.50	-
220	437532.96	1345338.98	Картометрический метод	12.50	-
221	437531.81	1345339.28	Картометрический метод	12.50	-
222	437525.42	1345284.65	Картометрический метод	12.50	-
223	437527.11	1345292.90	Картометрический метод	12.50	-
224	437567.14	1345263.88	Картометрический метод	12.50	-
225	437568.34	1345228.78	Картометрический метод	12.50	-
226	437574.24	1345219.23	Картометрический метод	12.50	-
227	437571.02	1345217.33	Картометрический метод	12.50	-
228	437540.43	1345221.83	Картометрический метод	12.50	-
229	437540.19	1345220.32	Картометрический метод	12.50	-
230	437532.37	1345166.50	Картометрический метод	12.50	-
231	437532.07	1345164.54	Картометрический метод	12.50	-
232	437524.85	1345117.07	Картометрический метод	12.50	-
233	437555.25	1345117.44	Картометрический метод	12.50	-
234	437561.90	1345117.14	Картометрический метод	12.50	-
235	437549.28	1345048.57	Картометрический метод	12.50	-
236	437544.45	1345009.55	Картометрический метод	12.50	-
237	437522.10	1345010.40	Картометрический метод	12.50	-
238	437533.90	1345035.44	Картометрический метод	12.50	-
239	437504.15	1345040.22	Картометрический метод	12.50	-
240	437497.62	1344998.90	Картометрический метод	12.50	-
241	437515.58	1344996.57	Картометрический метод	12.50	-
242	437517.13	1344999.84	Картометрический метод	12.50	-
243	437505.10	1344878.68	Картометрический метод	12.50	-
244	437502.58	1344873.10	Картометрический метод	12.50	-
245	437498.62	1344873.21	Картометрический метод	12.50	-
246	437495.01	1344871.95	Картометрический метод	12.50	-
247	437373.86	1344854.45	Картометрический метод	12.50	-
248	437291.09	1344840.59	Картометрический метод	12.50	-
249	437291.13	1344840.10	Картометрический метод	12.50	-
250	437261.18	1344689.93	Картометрический метод	12.50	-
251	437254.13	1344691.82	Картометрический метод	12.50	-
252	437255.10	1344674.24	Картометрический метод	12.50	-
253	437193.99	1344682.78	Картометрический метод	12.50	-
254	437190.50	1344685.35	Картометрический метод	12.50	-
255	437189.12	1344683.47	Картометрический метод	12.50	-
256	436937.19	1344718.70	Картометрический метод	12.50	-
257	436876.95	1344554.44	Картометрический метод	12.50	-
258	436898.20	1344526.14	Картометрический метод	12.50	-
259	436915.90	1344509.75	Картометрический метод	12.50	-
260	436939.14	1344497.86	Картометрический метод	12.50	-
261	436947.40	1344495.53	Картометрический метод	12.50	-
262	436966.07	1344490.25	Картометрический метод	12.50	-
263	436973.91	1344481.64	Картометрический метод	12.50	-
264	436991.39	1344496.02	Картометрический метод	12.50	-
265	436993.44	1344489.37	Картометрический метод	12.50	-
266	436989.10	1344485.25	Картометрический метод	12.50	-
267	437001.49	1344472.44	Картометрический метод	12.50	-
268	437014.63	1344472.92	Картометрический метод	12.50	-
269	437021.19	1344462.28	Картометрический метод	12.50	-
270	437024.50	1344464.64	Картометрический метод	12.50	-
271	437034.35	1344452.06	Картометрический метод	12.50	-
272	437033.07	1344434.65	Картометрический метод	12.50	-
273	437039.64	1344363.34	Картометрический метод	12.50	-
274	437076.19	1344362.63	Картометрический метод	12.50	-
275	437082.13	1344357.22	Картометрический метод	12.50	-
276	437083.75	1344354.81	Картометрический метод	12.50	-
277	437085.50	1344353.63	Картометрический метод	12.50	-
278	437091.44	1344337.88	Картометрический метод	12.50	-
279	437144.71	1344259.51	Картометрический метод	12.50	-
280	437145.50	1344259.06	Картометрический метод	12.50	-
281	437146.94	1344258.59	Картометрический метод	12.50	-
282	437150.88	1344258.47	Картометрический метод	12.50	-
283	437156.88	1344250.34	Картометрический метод	12.50	-
284	437159.81	1344245.97	Картометрический метод	12.50	-
285	437160.81	1344243.56	Картометрический метод	12.50	-
286	437161.69	1344240.38	Картометрический метод	12.50	-
287	437161.69	1344238.09	Картометрический метод	12.50	-
288	437160.57	1344235.57	Картометрический метод	12.50	-
289	437181.16	1344203.33	Картометрический метод	12.50	-
290	437177.85	1344199.74	Картометрический метод	12.50	-
291	437183.10	1344194.79	Картометрический метод	12.50	-
292	437174.09	1344185.42	Картометрический метод	12.50	-
293	437170.18	1344181.39	Картометрический метод	12.50	-
294	437156.81	1344167.42	Картометрический метод	12.50	-
295	437183.94	1344143.13	Картометрический метод	12.50	-
296	437178.49	1344140.20	Картометрический метод	12.50	-
297	437158.10	1344118.69	Картометрический метод	12.50	-
298	437154.10	1344121.63	Картометрический метод	12.50	-
299	437136.78	1344103.17	Картометрический метод	12.50	-
300	437132.02	1344095.60	Картометрический метод	12.50	-
301	437124.50	1344067.88	Картометрический метод	12.50	-
302	437123.81	1344064.44	Картометрический метод	12.50	-
303	437124.50	1344061.25	Картометрический метод	12.50	-
304	437123.38	1344056.94	Картометрический метод	12.50	-
305	437123.00	1344054.25	Картометрический метод	12.50	-
306	437122.44	1344051.75	Картометрический метод	12.50	-
307	437118.81	1344049.28	Картометрический метод	12.50	-
308	437116.44	1344048.94	Картометрический метод	12.50	-
309	437112.94	1344050.69	Картометрический метод	12.50	-
310	437100.88	1344052.44	Картометрический метод	12.50	-
311	437104.76	1344052.50	Картометрический метод	12.50	-
312	437100.82	1344053.34	Картометрический метод	12.50	-
313	437095.89	1344055.66	Картометрический метод	12.50	-
314	437090.64	1344058.31	Картометрический метод	12.50	-
315	437085.95	1344060.28	Картометрический метод	12.50	-
316	437076.07	1344065.79	Картометрический метод	12.50	-
317	437088.84	1344141.77	Картометрический метод	12.50	-
318	437082.30	1344155.29	Картометрический метод	12.50	-
319	437079.84	1344149.11	Картометрический метод	12.50	-
320	437054.61	1344159.98	Картометрический метод	12.50	-
321	437029.37	1344170.85	Картометрический метод	12.50	-
322	437008.69	1344179.77	Картометрический метод	12.50	-
323	436988.00	1344188.68	Картометрический метод	12.50	-
324	436969.17	1344186.91	Картометрический метод	12.50	-
325	436969.97	1344211.05	Картометрический метод	12.50	-
326	436970.78	1344236.93	Картометрический метод	12.50	-
327	436971.59	1344261.93	Картометрический метод	12.50	-
328	436972.39	1344286.92	Картометрический метод	12.50	-
329	436972.55	1344292.00	Картометрический метод	12.50	-
330	436930.97	1344317.00	Картометрический метод	12.50	-
331	436922.68	1344327.98	Картометрический метод	12.50	-
332	436917.14	1344335.34	Картометрический метод	12.50	-
333	436902.13	1344342.61	Картометрический метод	12.50	-
334	436894.09	1344346.50	Картометрический метод	12.50	-
335	436863.36	1344361.39	Картометрический метод	12.50	-
336	436872.80	1344381.22	Картометрический метод	12.50	-
337	436847.60	1344396.71	Картометрический метод	12.50	-
338	436839.76	1344372.56	Картометрический метод	12.50	-
339	436840.72	1344355.53	Картометрический метод	12.50	-
340	436842.83	1344338.13	Картометрический метод	12.50	-
341	436845.63	1344268.56	Картометрический метод	12.50	-
342	436854.74	1344268.68	Картометрический метод	12.50	-
343	436853.43	1344262.52	Картометрический метод	12.50	-
344	436849.91	1344235.87	Картометрический метод	12.50	-
345	436846.62	1344210.97	Картометрический метод	12.50	-
346	436844.23	1344192.82	Картометрический метод	12.50	-
347	436840.21	1344169.21	Картометрический метод	12.50	-
348	436888.07	1344159.17	Картометрический метод	12.50	-
349	436915.98	1344146.52	Картометрический метод	12.50	-
350	436916.63	1344149.29	Картометрический метод	12.50	-
351	436916.82	1344149.25	Картометрический метод	12.50	-
352	436916.17	1344146.43	Картометрический метод	12.50	-
353	436961.23	1344125.97	Картометрический метод	12.50	-
354	436976.57	1344118.31	Картометрический метод	12.50	-
355	436972.87	1344110.24	Картометрический метод	12.50	-
356	436962.17	1344091.43	Картометрический метод	12.50	-
357	436968.13	1344098.84	Картометрический метод	12.50	-
358	436936.92	1344109.62	Картометрический метод	12.50	-
359	436912.06	1344117.16	Картометрический метод	12.50	-
360	436903.70	1344085.50	Картометрический метод	12.50	-
361	436899.34	1344077.22	Картометрический метод	12.50	-
362	436898.04	1344074.78	Картометрический метод	12.50	-
363	436898.04	1344074.66	Картометрический метод	12.50	-
364	436897.98	1344074.66	Картометрический метод	12.50	-
365	436894.90	1344068.90	Картометрический метод	12.50	-
366	436893.58	1344065.99	Картометрический метод	12.50	-

3. Сведения о характерных точках части (частей) границы объекта					
Обозначение характерных точек части границы	Координаты, м		Метод определения координат характерной точки	Средняя квадратическая погрешность положения характерной точки (Mt), м	Описание обозначения точки на местности (при наличии)
	X	Y			
1	2	3	4	5	6
367	436887.74	1344070.34	Картометрический метод	12.50	-
368	436884.95	1344072.84	Картометрический метод	12.50	-
369	436886.81	1344077.50	Картометрический метод	12.50	-
370	436877.18	1344088.15	Картометрический метод	12.50	-
371	436840.39	1344094.89	Картометрический метод	12.50	-
372	436840.50	1344092.82	Картометрический метод	12.50	-
373	436839.03	1344093.07	Картометрический метод	12.50	-
374	436834.90	1344093.76	Картометрический метод	12.50	-
375	436830.53	1344094.51	Картометрический метод	12.50	-
376	436830.37	1344095.48	Картометрический метод	12.50	-
377	436832.68	1344112.40	Картометрический метод	12.50	-
378	436816.55	1344114.87	Картометрический метод	12.50	-
379	436809.42	1344115.67	Картометрический метод	12.50	-
380	436795.66	1344117.13	Картометрический метод	12.50	-
381	436793.24	1344100.31	Картометрический метод	12.50	-
382	436778.75	1344102.26	Картометрический метод	12.50	-
383	436776.48	1344088.94	Картометрический метод	12.50	-
384	436776.29	1344087.83	Картометрический метод	12.50	-
385	436791.18	1344085.19	Картометрический метод	12.50	-
386	436803.88	1344084.25	Картометрический метод	12.50	-
387	436803.47	1344080.85	Картометрический метод	12.50	-
388	436801.37	1344063.64	Картометрический метод	12.50	-
389	436799.16	1344058.98	Картометрический метод	12.50	-
390	436796.36	1344051.70	Картометрический метод	12.50	-
391	436794.13	1344050.40	Картометрический метод	12.50	-

3. Сведения о характерных точках части (частей) границы объекта					
Обозначение характерных точек части границы	Координаты, м		Метод определения координат характерной точки	Средняя квадратическая погрешность положения характерной точки (Mt), м	Описание обозначения точки на местности (при наличии)
	X	Y			
1	2	3	4	5	6
392	436792.16	1344051.22	Картометрический метод	12.50	-
393	436784.52	1344049.68	Картометрический метод	12.50	-
394	436784.18	1344049.61	Картометрический метод	12.50	-
395	436784.89	1344046.08	Картометрический метод	12.50	-
396	436784.96	1344045.04	Картометрический метод	12.50	-
397	436784.83	1344043.02	Картометрический метод	12.50	-
398	436781.94	1344000.59	Картометрический метод	12.50	-
399	436801.30	1343999.64	Картометрический метод	12.50	-
400	436805.29	1343999.44	Картометрический метод	12.50	-
401	436817.19	1343998.87	Картометрический метод	12.50	-
402	436818.56	1344009.91	Картометрический метод	12.50	-
403	436818.68	1344011.43	Картометрический метод	12.50	-
404	436845.13	1344011.38	Картометрический метод	12.50	-
405	436845.75	1344000.46	Картометрический метод	12.50	-
406	436841.15	1344000.40	Картометрический метод	12.50	-
407	436841.26	1344001.23	Картометрический метод	12.50	-
408	436828.54	1344001.37	Картометрический метод	12.50	-
409	436828.65	1343995.11	Картометрический метод	12.50	-
410	436828.44	1343991.75	Картометрический метод	12.50	-
411	436821.90	1343992.10	Картометрический метод	12.50	-
412	436817.89	1343992.31	Картометрический метод	12.50	-
413	436811.93	1343992.64	Картометрический метод	12.50	-
414	436812.73	1343983.65	Картометрический метод	12.50	-
415	436816.58	1343982.78	Картометрический метод	12.50	-
416	436820.17	1343981.98	Картометрический метод	12.50	-

3. Сведения о характерных точках части (частей) границы объекта					
Обозначение характерных точек части границы	Координаты, м		Метод определения координат характерной точки	Средняя квадратическая погрешность положения характерной точки (Mt), м	Описание обозначения точки на местности (при наличии)
	X	Y			
1	2	3	4	5	6
417	436825.93	1343980.64	Картометрический метод	12.50	-
418	436828.83	1343979.55	Картометрический метод	12.50	-
419	436833.81	1343978.35	Картометрический метод	12.50	-
420	436841.90	1343976.52	Картометрический метод	12.50	-
421	436847.16	1343975.70	Картометрический метод	12.50	-
422	436847.73	1343965.57	Картометрический метод	12.50	-
423	436828.40	1343969.63	Картометрический метод	12.50	-
424	436806.02	1343974.34	Картометрический метод	12.50	-
425	436805.91	1343976.06	Картометрический метод	12.50	-
426	436804.83	1343976.16	Картометрический метод	12.50	-
427	436800.82	1343976.50	Картометрический метод	12.50	-
428	436779.94	1343978.31	Картометрический метод	12.50	-
429	436779.78	1343976.85	Картометрический метод	12.50	-
430	436779.75	1343976.59	Картометрический метод	12.50	-
431	436728.34	1343983.49	Картометрический метод	12.50	-
432	436724.04	1343955.19	Картометрический метод	12.50	-
433	436748.38	1343951.62	Картометрический метод	12.50	-
434	436745.60	1343933.37	Картометрический метод	12.50	-
435	436758.83	1343931.38	Картометрический метод	12.50	-
436	436764.14	1343930.06	Картометрический метод	12.50	-
437	436768.08	1343929.53	Картометрический метод	12.50	-
438	436769.11	1343929.38	Картометрический метод	12.50	-
439	436769.81	1343934.47	Картометрический метод	12.50	-
440	436772.98	1343934.09	Картометрический метод	12.50	-
441	436777.75	1343933.51	Картометрический метод	12.50	-

3. Сведения о характерных точках части (частей) границы объекта					
Обозначение характерных точек части границы	Координаты, м		Метод определения координат характерной точки	Средняя квадратическая погрешность положения характерной точки (Mt), м	Описание обозначения точки на местности (при наличии)
	X	Y			
1	2	3	4	5	6
442	436777.59	1343932.31	Картометрический метод	12.50	-
443	436779.33	1343932.07	Картометрический метод	12.50	-
444	436782.13	1343931.68	Картометрический метод	12.50	-
445	436782.37	1343928.39	Картометрический метод	12.50	-
446	436788.65	1343928.15	Картометрический метод	12.50	-
447	436794.32	1343927.94	Картометрический метод	12.50	-
448	436799.89	1343927.24	Картометрический метод	12.50	-
449	436800.21	1343928.62	Картометрический метод	12.50	-
450	436810.42	1343924.50	Картометрический метод	12.50	-
451	436843.04	1343915.96	Картометрический метод	12.50	-
452	436801.54	1343859.45	Картометрический метод	12.50	-
453	436796.78	1343862.51	Картометрический метод	12.50	-
454	436794.64	1343863.89	Картометрический метод	12.50	-
455	436798.41	1343869.26	Картометрический метод	12.50	-
456	436798.18	1343870.66	Картометрический метод	12.50	-
457	436794.31	1343873.37	Картометрический метод	12.50	-
458	436797.18	1343877.46	Картометрический метод	12.50	-
459	436797.94	1343878.55	Картометрический метод	12.50	-
460	436797.70	1343879.93	Картометрический метод	12.50	-
461	436795.71	1343881.33	Картометрический метод	12.50	-
462	436795.08	1343881.78	Картометрический метод	12.50	-
463	436793.69	1343881.54	Картометрический метод	12.50	-
464	436791.50	1343878.43	Картометрический метод	12.50	-
465	436791.75	1343877.03	Картометрический метод	12.50	-
466	436790.15	1343875.06	Картометрический метод	12.50	-

3. Сведения о характерных точках части (частей) границы объекта					
Обозначение характерных точек части границы	Координаты, м		Метод определения координат характерной точки	Средняя квадратическая погрешность положения характерной точки (Mt), м	Описание обозначения точки на местности (при наличии)
	X	Y			
1	2	3	4	5	6
467	436788.57	1343872.80	Картометрический метод	12.50	-
468	436788.97	1343872.52	Картометрический метод	12.50	-
469	436787.53	1343870.47	Картометрический метод	12.50	-
470	436786.70	1343869.28	Картометрический метод	12.50	-
471	436786.25	1343869.55	Картометрический метод	12.50	-
472	436783.35	1343871.22	Картометрический метод	12.50	-
473	436782.62	1343871.16	Картометрический метод	12.50	-
474	436778.96	1343864.46	Картометрический метод	12.50	-
475	436778.71	1343863.43	Картометрический метод	12.50	-
476	436778.45	1343861.31	Картометрический метод	12.50	-
477	436778.25	1343859.75	Картометрический метод	12.50	-
478	436780.07	1343856.33	Картометрический метод	12.50	-
479	436782.65	1343854.04	Картометрический метод	12.50	-
480	436784.91	1343852.04	Картометрический метод	12.50	-
481	436784.35	1343851.21	Картометрический метод	12.50	-
482	436787.65	1343848.93	Картометрический метод	12.50	-
483	436789.04	1343849.19	Картометрический метод	12.50	-
484	436789.49	1343849.84	Картометрический метод	12.50	-
485	436790.31	1343851.04	Картометрический метод	12.50	-
486	436793.77	1343848.87	Картометрический метод	12.50	-
487	436789.31	1343842.80	Картометрический метод	12.50	-
488	436785.60	1343845.61	Картометрический метод	12.50	-
489	436783.90	1343846.81	Картометрический метод	12.50	-
490	436776.86	1343851.90	Картометрический метод	12.50	-
491	436773.52	1343854.52	Картометрический метод	12.50	-

3. Сведения о характерных точках части (частей) границы объекта					
Обозначение характерных точек части границы	Координаты, м		Метод определения координат характерной точки	Средняя квадратическая погрешность положения характерной точки (Mt), м	Описание обозначения точки на местности (при наличии)
	X	Y			
1	2	3	4	5	6
492	436772.88	1343854.79	Картометрический метод	12.50	-
493	436767.90	1343858.40	Картометрический метод	12.50	-
494	436752.25	1343838.54	Картометрический метод	12.50	-
495	436751.94	1343838.78	Картометрический метод	12.50	-
496	436751.71	1343838.39	Картометрический метод	12.50	-
497	436749.31	1343835.43	Картометрический метод	12.50	-
498	436742.89	1343828.17	Картометрический метод	12.50	-
499	436743.69	1343827.64	Картометрический метод	12.50	-
500	436743.50	1343827.41	Картометрический метод	12.50	-
501	436753.20	1343820.61	Картометрический метод	12.50	-
502	436759.91	1343816.11	Картометрический метод	12.50	-
503	436760.60	1343815.70	Картометрический метод	12.50	-
504	436766.51	1343811.76	Картометрический метод	12.50	-
505	436764.23	1343808.66	Картометрический метод	12.50	-
506	436761.47	1343810.77	Картометрический метод	12.50	-
507	436762.20	1343811.84	Картометрический метод	12.50	-
508	436741.36	1343826.46	Картометрический метод	12.50	-
509	436742.78	1343828.20	Картометрический метод	12.50	-
510	436767.43	1343865.20	Картометрический метод	12.50	-
511	436749.28	1343878.22	Картометрический метод	12.50	-
512	436720.76	1343893.91	Картометрический метод	12.50	-
513	436695.84	1343865.76	Картометрический метод	12.50	-
514	436690.92	1343870.77	Картометрический метод	12.50	-
515	436685.06	1343864.61	Картометрический метод	12.50	-
516	436652.82	1343830.71	Картометрический метод	12.50	-

3. Сведения о характерных точках части (частей) границы объекта					
Обозначение характерных точек части границы	Координаты, м		Метод определения координат характерной точки	Средняя квадратическая погрешность положения характерной точки (Mt), м	Описание обозначения точки на местности (при наличии)
	X	Y			
1	2	3	4	5	6
517	436677.67	1343798.08	Картометрический метод	12.50	-
518	436694.01	1343776.61	Картометрический метод	12.50	-
519	436709.61	1343794.78	Картометрический метод	12.50	-
520	436719.77	1343806.62	Картометрический метод	12.50	-
521	436747.82	1343786.31	Картометрический метод	12.50	-
522	436631.12	1343627.40	Картометрический метод	12.50	-
523	436424.40	1343311.43	Картометрический метод	12.50	-
524	436417.21	1343306.59	Картометрический метод	12.50	-
525	436395.65	1343319.78	Картометрический метод	12.50	-
526	436379.99	1343294.20	Картометрический метод	12.50	-
527	436366.85	1343272.73	Картометрический метод	12.50	-
528	436221.85	1343176.48	Картометрический метод	12.50	-
529	436240.41	1343171.72	Картометрический метод	12.50	-
530	436245.31	1343170.45	Картометрический метод	12.50	-
531	436281.34	1343161.19	Картометрический метод	12.50	-
532	436276.07	1343152.64	Картометрический метод	12.50	-
533	436276.06	1343152.63	Картометрический метод	12.50	-
534	436270.90	1343144.28	Картометрический метод	12.50	-
535	436265.52	1343135.56	Картометрический метод	12.50	-
536	436260.80	1343127.91	Картометрический метод	12.50	-
537	436256.19	1343130.34	Картометрический метод	12.50	-
538	436251.63	1343132.50	Картометрический метод	12.50	-
539	436247.19	1343128.28	Картометрический метод	12.50	-
540	436244.75	1343125.00	Картометрический метод	12.50	-
541	436240.94	1343126.06	Картометрический метод	12.50	-

3. Сведения о характерных точках части (частей) границы объекта					
Обозначение характерных точек части границы	Координаты, м		Метод определения координат характерной точки	Средняя квадратическая погрешность положения характерной точки (Mt), м	Описание обозначения точки на местности (при наличии)
	X	Y			
1	2	3	4	5	6
542	436236.06	1343129.81	Картометрический метод	12.50	-
543	436230.44	1343134.69	Картометрический метод	12.50	-
544	436226.31	1343136.69	Картометрический метод	12.50	-
545	436221.38	1343138.66	Картометрический метод	12.50	-
546	436215.44	1343137.84	Картометрический метод	12.50	-
547	436211.69	1343140.00	Картометрический метод	12.50	-
548	436204.56	1343142.03	Картометрический метод	12.50	-
549	436200.13	1343141.72	Картометрический метод	12.50	-
550	436193.94	1343141.16	Картометрический метод	12.50	-
551	436188.44	1343139.84	Картометрический метод	12.50	-
552	436183.00	1343137.81	Картометрический метод	12.50	-
553	436172.50	1343131.81	Картометрический метод	12.50	-
554	436166.44	1343127.69	Картометрический метод	12.50	-
555	436161.31	1343124.81	Картометрический метод	12.50	-
556	436156.94	1343121.38	Картометрический метод	12.50	-
557	436155.75	1343118.97	Картометрический метод	12.50	-
558	436155.94	1343115.34	Картометрический метод	12.50	-
559	436155.81	1343110.91	Картометрический метод	12.50	-
560	436155.44	1343109.16	Картометрический метод	12.50	-
561	436152.94	1343108.03	Картометрический метод	12.50	-
562	436149.94	1343107.53	Картометрический метод	12.50	-
563	436147.06	1343105.44	Картометрический метод	12.50	-
564	436144.25	1343104.19	Картометрический метод	12.50	-
565	436140.69	1343105.31	Картометрический метод	12.50	-
566	436138.00	1343107.34	Картометрический метод	12.50	-

3. Сведения о характерных точках части (частей) границы объекта					
Обозначение характерных точек части границы	Координаты, м		Метод определения координат характерной точки	Средняя квадратическая погрешность положения характерной точки (Mt), м	Описание обозначения точки на местности (при наличии)
	X	Y			
1	2	3	4	5	6
567	436135.19	1343110.44	Картометрический метод	12.50	-
568	436133.37	1343111.68	Картометрический метод	12.50	-
569	436115.59	1343091.72	Картометрический метод	12.50	-
570	436105.56	1343075.89	Картометрический метод	12.50	-
571	436115.59	1343059.19	Картометрический метод	12.50	-
572	436105.38	1343053.99	Картометрический метод	12.50	-
573	436075.00	1343079.01	Картометрический метод	12.50	-
574	435977.67	1343014.40	Картометрический метод	12.50	-
575	435977.13	1343014.98	Картометрический метод	12.50	-
576	435974.41	1343017.91	Картометрический метод	12.50	-
577	435973.32	1343019.08	Картометрический метод	12.50	-
578	435966.09	1343026.87	Картометрический метод	12.50	-
579	435956.43	1343037.27	Картометрический метод	12.50	-
580	435953.39	1343040.30	Картометрический метод	12.50	-
581	435917.52	1343075.89	Картометрический метод	12.50	-
582	435906.96	1343063.24	Картометрический метод	12.50	-
583	435929.28	1343039.47	Картометрический метод	12.50	-
584	435906.18	1343017.42	Картометрический метод	12.50	-
585	435891.07	1343002.91	Картометрический метод	12.50	-
586	435903.05	1342967.97	Картометрический метод	12.50	-
587	435910.73	1342945.54	Картометрический метод	12.50	-
588	435925.24	1342940.56	Картометрический метод	12.50	-
589	435937.64	1342975.33	Картометрический метод	12.50	-
590	435941.25	1342976.10	Картометрический метод	12.50	-
591	435915.60	1342849.76	Картометрический метод	12.50	-

3. Сведения о характерных точках части (частей) границы объекта					
Обозначение характерных точек части границы	Координаты, м		Метод определения координат характерной точки	Средняя квадратическая погрешность положения характерной точки (Mt), м	Описание обозначения точки на местности (при наличии)
	X	Y			
1	2	3	4	5	6
592	435878.12	1342680.13	Картометрический метод	12.50	-
593	435735.35	1342683.05	Картометрический метод	12.50	-
594	435679.31	1342493.38	Картометрический метод	12.50	-
595	435677.70	1342492.42	Картометрический метод	12.50	-
596	435658.86	1342481.05	Картометрический метод	12.50	-
597	435640.01	1342469.69	Картометрический метод	12.50	-
598	435665.83	1342426.87	Картометрический метод	12.50	-
599	435684.92	1342438.38	Картометрический метод	12.50	-
600	435716.67	1342422.14	Картометрический метод	12.50	-
601	435741.46	1342357.01	Картометрический метод	12.50	-
602	435741.46	1342350.59	Картометрический метод	12.50	-
603	435743.90	1342350.59	Картометрический метод	12.50	-
604	435790.45	1342228.30	Картометрический метод	12.50	-
605	435770.38	1342142.56	Картометрический метод	12.50	-
606	435774.79	1342144.47	Картометрический метод	12.50	-
607	435775.59	1342142.62	Картометрический метод	12.50	-
608	435769.81	1342140.12	Картометрический метод	12.50	-
609	435766.64	1342126.58	Картометрический метод	12.50	-
610	435810.36	1342114.62	Картометрический метод	12.50	-
611	435837.76	1342107.12	Картометрический метод	12.50	-
612	435843.40	1342117.40	Картометрический метод	12.50	-
613	435846.65	1342073.07	Картометрический метод	12.50	-
614	435840.59	1342075.85	Картометрический метод	12.50	-
615	435831.08	1342052.50	Картометрический метод	12.50	-
616	435838.13	1342049.01	Картометрический метод	12.50	-

3. Сведения о характерных точках части (частей) границы объекта					
Обозначение характерных точек части границы	Координаты, м		Метод определения координат характерной точки	Средняя квадратическая погрешность положения характерной точки (Mt), м	Описание обозначения точки на местности (при наличии)
	X	Y			
1	2	3	4	5	6
617	435835.16	1342041.23	Картометрический метод	12.50	-
618	435802.82	1342052.35	Картометрический метод	12.50	-
619	435795.78	1342032.57	Картометрический метод	12.50	-
620	435794.27	1342028.22	Картометрический метод	12.50	-
621	435770.69	1342036.19	Картометрический метод	12.50	-
622	435747.33	1342044.11	Картометрический метод	12.50	-
623	435735.82	1341994.96	Картометрический метод	12.50	-
624	435746.68	1341990.58	Картометрический метод	12.50	-
625	435793.55	1341964.53	Картометрический метод	12.50	-
626	435856.61	1341925.60	Картометрический метод	12.50	-
627	435865.15	1341918.94	Картометрический метод	12.50	-
628	435872.06	1341910.61	Картометрический метод	12.50	-
629	435877.02	1341900.98	Картометрический метод	12.50	-
630	435878.98	1341893.56	Картометрический метод	12.50	-
631	435875.14	1341888.96	Картометрический метод	12.50	-
632	435880.00	1341885.23	Картометрический метод	12.50	-
633	435880.23	1341879.69	Картометрический метод	12.50	-
634	435879.06	1341873.11	Картометрический метод	12.50	-
635	435870.23	1341879.93	Картометрический метод	12.50	-
636	435859.82	1341864.19	Картометрический метод	12.50	-
637	435854.38	1341855.98	Картометрический метод	12.50	-
638	435863.41	1341849.91	Картометрический метод	12.50	-
639	435871.22	1341844.66	Картометрический метод	12.50	-
640	435863.50	1341818.24	Картометрический метод	12.50	-
641	435857.68	1341822.06	Картометрический метод	12.50	-

3. Сведения о характерных точках части (частей) границы объекта					
Обозначение характерных точек части границы	Координаты, м		Метод определения координат характерной точки	Средняя квадратическая погрешность положения характерной точки (Mt), м	Описание обозначения точки на местности (при наличии)
	X	Y			
1	2	3	4	5	6
642	435842.78	1341800.61	Картометрический метод	12.50	-
643	435854.50	1341791.50	Картометрический метод	12.50	-
644	435884.31	1341766.99	Картометрический метод	12.50	-
645	435888.78	1341749.22	Картометрический метод	12.50	-
646	435864.74	1341725.39	Картометрический метод	12.50	-
647	435861.55	1341721.89	Картометрический метод	12.50	-
648	435911.72	1341665.12	Картометрический метод	12.50	-
649	435920.58	1341655.09	Картометрический метод	12.50	-
650	435937.91	1341622.44	Картометрический метод	12.50	-
651	435966.36	1341624.88	Картометрический метод	12.50	-
652	435966.65	1341608.99	Картометрический метод	12.50	-
653	435987.69	1341607.87	Картометрический метод	12.50	-
654	435987.66	1341612.12	Картометрический метод	12.50	-
655	435994.54	1341612.29	Картометрический метод	12.50	-
656	435994.92	1341607.45	Картометрический метод	12.50	-
657	436012.97	1341607.23	Картометрический метод	12.50	-
658	436029.64	1341607.39	Картометрический метод	12.50	-
659	436056.40	1341607.77	Картометрический метод	12.50	-
660	436095.58	1341587.95	Картометрический метод	12.50	-
661	436113.87	1341572.50	Картометрический метод	12.50	-
662	436119.52	1341566.73	Картометрический метод	12.50	-
663	436213.77	1341526.04	Картометрический метод	12.50	-
664	436217.27	1341529.98	Картометрический метод	12.50	-
665	436240.39	1341518.97	Картометрический метод	12.50	-
666	436249.31	1341514.49	Картометрический метод	12.50	-

3. Сведения о характерных точках части (частей) границы объекта					
Обозначение характерных точек части границы	Координаты, м		Метод определения координат характерной точки	Средняя квадратическая погрешность положения характерной точки (Mt), м	Описание обозначения точки на местности (при наличии)
	X	Y			
1	2	3	4	5	6
667	436274.18	1341502.87	Картометрический метод	12.50	-
668	436304.56	1341535.09	Картометрический метод	12.50	-
669	436306.41	1341533.44	Картометрический метод	12.50	-
670	436333.04	1341563.29	Картометрический метод	12.50	-
671	436414.39	1341651.60	Картометрический метод	12.50	-
672	436398.41	1341665.79	Картометрический метод	12.50	-
673	436482.95	1341756.88	Картометрический метод	12.50	-
674	436481.21	1341759.42	Картометрический метод	12.50	-
675	436454.85	1341782.94	Картометрический метод	12.50	-
676	436457.19	1341785.76	Картометрический метод	12.50	-
677	436425.19	1341801.98	Картометрический метод	12.50	-
678	436439.90	1341820.20	Картометрический метод	12.50	-
679	436444.45	1341825.89	Картометрический метод	12.50	-
680	436481.90	1341871.70	Картометрический метод	12.50	-
681	436332.35	1341994.41	Картометрический метод	12.50	-
682	436224.99	1342062.06	Картометрический метод	12.50	-
683	436222.27	1342063.76	Картометрический метод	12.50	-
684	436197.40	1342079.70	Картометрический метод	12.50	-
685	436219.95	1342167.90	Картометрический метод	12.50	-
686	436279.15	1342247.95	Картометрический метод	12.50	-
687	436369.14	1342369.65	Картометрический метод	12.50	-
688	436374.79	1342366.01	Картометрический метод	12.50	-
689	436380.99	1342362.01	Картометрический метод	12.50	-
690	436461.63	1342310.96	Картометрический метод	12.50	-
691	436480.80	1342299.83	Картометрический метод	12.50	-

3. Сведения о характерных точках части (частей) границы объекта					
Обозначение характерных точек части границы	Координаты, м		Метод определения координат характерной точки	Средняя квадратическая погрешность положения характерной точки (Mt), м	Описание обозначения точки на местности (при наличии)
	X	Y			
1	2	3	4	5	6
692	436510.75	1342278.29	Картометрический метод	12.50	-
693	436541.54	1342269.30	Картометрический метод	12.50	-
694	436563.35	1342262.93	Картометрический метод	12.50	-
695	436577.55	1342258.78	Картометрический метод	12.50	-
696	436583.25	1342254.44	Картометрический метод	12.50	-
697	436714.90	1342154.14	Картометрический метод	12.50	-
698	436729.37	1342172.10	Картометрический метод	12.50	-
699	436783.53	1342140.55	Картометрический метод	12.50	-
700	436780.59	1342143.68	Картометрический метод	12.50	-
701	436780.74	1342143.81	Картометрический метод	12.50	-
702	436783.73	1342140.66	Картометрический метод	12.50	-
703	436783.58	1342140.52	Картометрический метод	12.50	-
704	436848.22	1342103.64	Картометрический метод	12.50	-
705	436901.84	1342170.67	Картометрический метод	12.50	-
706	436993.31	1342109.87	Картометрический метод	12.50	-
707	437047.66	1342073.75	Картометрический метод	12.50	-
708	437051.82	1342070.98	Картометрический метод	12.50	-
709	437078.89	1342052.99	Картометрический метод	12.50	-
710	437087.59	1342049.21	Картометрический метод	12.50	-
711	437087.95	1342049.61	Картометрический метод	12.50	-
712	437120.34	1342096.20	Картометрический метод	12.50	-
1	437149.05	1342135.07	Картометрический метод	12.50	-
713	437150.91	1342846.19	Картометрический метод	12.50	-
714	437149.71	1342844.28	Картометрический метод	12.50	-
715	437152.48	1342842.54	Картометрический метод	12.50	-

3. Сведения о характерных точках части (частей) границы объекта					
Обозначение характерных точек части границы	Координаты, м		Метод определения координат характерной точки	Средняя квадратическая погрешность положения характерной точки (Mt), м	Описание обозначения точки на местности (при наличии)
	X	Y			
1	2	3	4	5	6
716	437153.21	1342843.70	Картометрический метод	12.50	-
717	437200.90	1342813.72	Картометрический метод	12.50	-
718	437212.18	1342813.24	Картометрический метод	12.50	-
719	437239.77	1342798.74	Картометрический метод	12.50	-
720	437228.99	1342773.11	Картометрический метод	12.50	-
721	437166.54	1342679.16	Картометрический метод	12.50	-
722	437145.55	1342693.11	Картометрический метод	12.50	-
723	437142.67	1342695.04	Картометрический метод	12.50	-
724	437138.89	1342697.54	Картометрический метод	12.50	-
725	437072.85	1342741.44	Картометрический метод	12.50	-
726	437096.55	1342769.68	Картометрический метод	12.50	-
727	437111.74	1342791.91	Картометрический метод	12.50	-
728	437126.96	1342814.18	Картометрический метод	12.50	-
729	437149.53	1342847.21	Картометрический метод	12.50	-
713	437150.91	1342846.19	Картометрический метод	12.50	-
730	436208.79	1342302.96	Картометрический метод	12.50	-
731	436192.70	1342268.27	Картометрический метод	12.50	-
732	436186.96	1342255.90	Картометрический метод	12.50	-
733	436168.98	1342217.15	Картометрический метод	12.50	-
734	436103.29	1342246.46	Картометрический метод	12.50	-
735	436130.22	1342326.12	Картометрический метод	12.50	-
736	436139.74	1342340.80	Картометрический метод	12.50	-
737	436149.05	1342334.20	Картометрический метод	12.50	-
730	436208.79	1342302.96	Картометрический метод	12.50	-
738	435998.23	1342104.72	Картометрический метод	12.50	-

3. Сведения о характерных точках части (частей) границы объекта					
Обозначение характерных точек части границы	Координаты, м		Метод определения координат характерной точки	Средняя квадратическая погрешность положения характерной точки (Mt), м	Описание обозначения точки на местности (при наличии)
	X	Y			
1	2	3	4	5	6
739	435998.22	1342104.53	Картометрический метод	12.50	-
740	435998.02	1342104.52	Картометрический метод	12.50	-
741	435998.03	1342104.72	Картометрический метод	12.50	-
738	435998.23	1342104.72	Картометрический метод	12.50	-
742	437965.87	1345016.50	Картометрический метод	12.50	-
743	437965.67	1345016.50	Картометрический метод	12.50	-
744	437965.67	1345016.70	Картометрический метод	12.50	-
745	437965.87	1345016.69	Картометрический метод	12.50	-
742	437965.87	1345016.50	Картометрический метод	12.50	-
746	437748.42	1344388.15	Картометрический метод	12.50	-
747	437748.22	1344388.16	Картометрический метод	12.50	-
748	437748.22	1344388.35	Картометрический метод	12.50	-
749	437748.42	1344388.35	Картометрический метод	12.50	-
746	437748.42	1344388.15	Картометрический метод	12.50	-
750	437925.05	1345066.53	Картометрический метод	12.50	-
751	437924.85	1345066.52	Картометрический метод	12.50	-
752	437924.85	1345066.72	Картометрический метод	12.50	-
753	437925.04	1345066.73	Картометрический метод	12.50	-
750	437925.05	1345066.53	Картометрический метод	12.50	-
754	435829.97	1342402.85	Картометрический метод	12.50	-
755	435829.97	1342402.65	Картометрический метод	12.50	-
756	435829.77	1342402.66	Картометрический метод	12.50	-
757	435829.78	1342402.86	Картометрический метод	12.50	-
754	435829.97	1342402.85	Картометрический метод	12.50	-
758	436786.64	1342932.52	Картометрический метод	12.50	-

№22 (239), 9 сентября 2026 г.

3. Сведения о характерных точках части (частей) границы объекта

Обозначение характерных точек части границы	Координаты, м		Метод определения координат характерной точки	Средняя квадратическая погрешность положения характерной точки (Mt), м	Описание обозначения точки на местности (при наличии)
	X	Y			
1	2	3	4	5	6
759	436786.65	1342932.72	Картометрический метод	12.50	-
760	436786.85	1342932.73	Картометрический метод	12.50	-
761	436786.84	1342932.53	Картометрический метод	12.50	-
758	436786.64	1342932.52	Картометрический метод	12.50	-
762	437552.27	1344076.05	Картометрический метод	12.50	-
763	437552.26	1344076.25	Картометрический метод	12.50	-
764	437552.46	1344076.24	Картометрический метод	12.50	-
765	437552.47	1344076.04	Картометрический метод	12.50	-
762	437552.27	1344076.05	Картометрический метод	12.50	-
766	435926.08	1342186.90	Картометрический метод	12.50	-
767	435926.07	1342186.70	Картометрический метод	12.50	-
768	435925.87	1342186.69	Картометрический метод	12.50	-
769	435925.88	1342186.89	Картометрический метод	12.50	-
766	435926.08	1342186.90	Картометрический метод	12.50	-
770	436074.89	1342836.54	Картометрический метод	12.50	-
771	436074.88	1342836.34	Картометрический метод	12.50	-
772	436074.68	1342836.33	Картометрический метод	12.50	-
773	436074.69	1342836.53	Картометрический метод	12.50	-
770	436074.89	1342836.54	Картометрический метод	12.50	-
774	436172.03	1342954.05	Картометрический метод	12.50	-
775	436172.02	1342953.85	Картометрический метод	12.50	-
776	436171.82	1342953.84	Картометрический метод	12.50	-
777	436171.83	1342954.04	Картометрический метод	12.50	-
774	436172.03	1342954.05	Картометрический метод	12.50	-
778	436125.57	1342015.21	Картометрический метод	12.50	-

3. Сведения о характерных точках части (частей) границы объекта

Обозначение характерных точек части границы	Координаты, м		Метод определения координат характерной точки	Средняя квадратическая погрешность положения характерной точки (Mt), м	Описание обозначения точки на местности (при наличии)
	X	Y			
1	2	3	4	5	6
779	436125.58	1342015.01	Картометрический метод	12.50	-
780	436125.38	1342015.02	Картометрический метод	12.50	-
781	436125.37	1342015.22	Картометрический метод	12.50	-
778	436125.57	1342015.21	Картометрический метод	12.50	-
782	437884.23	1345116.54	Картометрический метод	12.50	-
783	437884.03	1345116.55	Картометрический метод	12.50	-
784	437884.03	1345116.75	Картометрический метод	12.50	-
785	437884.23	1345116.74	Картометрический метод	12.50	-
782	437884.23	1345116.54	Картометрический метод	12.50	-
786	437585.40	1344123.52	Картометрический метод	12.50	-
787	437585.40	1344123.72	Картометрический метод	12.50	-
788	437585.60	1344123.71	Картометрический метод	12.50	-
789	437585.60	1344123.51	Картометрический метод	12.50	-
786	437585.40	1344123.52	Картометрический метод	12.50	-
790	437159.29	1343903.19	Картометрический метод	12.50	-
791	437159.29	1343902.99	Картометрический метод	12.50	-
792	437159.09	1343902.98	Картометрический метод	12.50	-
793	437159.09	1343903.18	Картометрический метод	12.50	-
790	437159.29	1343903.19	Картометрический метод	12.50	-
794	436598.10	1343551.45	Картометрический метод	12.50	-
795	436598.10	1343551.25	Картометрический метод	12.50	-
796	436597.90	1343551.24	Картометрический метод	12.50	-
797	436597.90	1343551.44	Картометрический метод	12.50	-
794	436598.10	1343551.45	Картометрический метод	12.50	-
798	436014.72	1342110.97	Картометрический метод	12.50	-

3. Сведения о характерных точках части (частей) границы объекта

Обозначение характерных точек части границы	Координаты, м		Метод определения координат характерной точки	Средняя квадратическая погрешность положения характерной точки (Mt), м	Описание обозначения точки на местности (при наличии)
	X	Y			
1	2	3	4	5	6
799	436014.72	1342110.77	Картометрический метод	12.50	-
800	436014.52	1342110.77	Картометрический метод	12.50	-
801	436014.52	1342110.97	Картометрический метод	12.50	-
798	436014.72	1342110.97	Картометрический метод	12.50	-
802	436172.16	1341858.03	Картометрический метод	12.50	-
803	436172.16	1341857.83	Картометрический метод	12.50	-
804	436171.96	1341857.82	Картометрический метод	12.50	-
805	436171.96	1341858.02	Картометрический метод	12.50	-
802	436172.16	1341858.03	Картометрический метод	12.50	-
806	436003.10	1341673.03	Картометрический метод	12.50	-
807	436003.10	1341672.83	Картометрический метод	12.50	-
808	436002.90	1341672.84	Картометрический метод	12.50	-
809	436002.90	1341673.04	Картометрический метод	12.50	-
806	436003.10	1341673.03	Картометрический метод	12.50	-
810	436936.28	1342839.59	Картометрический метод	12.50	-
811	436936.28	1342839.79	Картометрический метод	12.50	-
812	436936.48	1342839.78	Картометрический метод	12.50	-
813	436936.48	1342839.58	Картометрический метод	12.50	-
810	436936.28	1342839.59	Картометрический метод	12.50	-
814	437011.09	1342793.12	Картометрический метод	12.50	-
815	437011.09	1342793.32	Картометрический метод	12.50	-
816	437011.29	1342793.32	Картометрический метод	12.50	-
817	437011.29	1342793.12	Картометрический метод	12.50	-
814	437011.09	1342793.12	Картометрический метод	12.50	-
818	436861.46	1342886.05	Картометрический метод	12.50	-

3. Сведения о характерных точках части (частей) границы объекта

Обозначение характерных точек части границы	Координаты, м		Метод определения координат характерной точки	Средняя квадратическая погрешность положения характерной точки (Mt), м	Описание обозначения точки на местности (при наличии)
	X	Y			
1	2	3	4	5	6
819	436861.47	1342886.25	Картометрический метод	12.50	-
820	436861.67	1342886.25	Картометрический метод	12.50	-
821	436861.66	1342886.05	Картометрический метод	12.50	-
818	436861.46	1342886.05	Картометрический метод	12.50	-
822	438006.70	1344966.48	Картометрический метод	12.50	-
823	438006.50	1344966.48	Картометрический метод	12.50	-
824	438006.49	1344966.68	Картометрический метод	12.50	-
825	438006.69	1344966.68	Картометрический метод	12.50	-
822	438006.70	1344966.48	Картометрический метод	12.50	-
826	438047.52	1344916.46	Картометрический метод	12.50	-
827	438047.32	1344916.46	Картометрический метод	12.50	-
828	438047.31	1344916.66	Картометрический метод	12.50	-
829	438047.51	1344916.66	Картометрический метод	12.50	-
826	438047.52	1344916.46	Картометрический метод	12.50	-
830	437751.07	1344360.85	Картометрический метод	12.50	-
831	437751.07	1344361.05	Картометрический метод	12.50	-
832	437751.27	1344361.05	Картометрический метод	12.50	-
833	437751.27	1344360.85	Картометрический метод	12.50	-
830	437751.07	1344360.85	Картометрический метод	12.50	-
834	437651.67	1344218.45	Картометрический метод	12.50	-
835	437651.67	1344218.65	Картометрический метод	12.50	-
836	437651.87	1344218.66	Картометрический метод	12.50	-
837	437651.87	1344218.46	Картометрический метод	12.50	-
834	437651.67	1344218.45	Картометрический метод	12.50	-
838	437618.54	1344170.98	Картометрический метод	12.50	-

3. Сведения о характерных точках части (частей) границы объекта

Обозначение характерных точек части границы	Координаты, м		Метод определения координат характерной точки	Средняя квадратическая погрешность положения характерной точки (Mt), м	Описание обозначения точки на местности (при наличии)
	X	Y			
1	2	3	4	5	6
839	437618.54	1344171.18	Картометрический метод	12.50	-
840	437618.74	1344171.18	Картометрический метод	12.50	-
841	437618.74	1344170.98	Картометрический метод	12.50	-
838	437618.54	1344170.98	Картометрический метод	12.50	-
842	437519.14	1344028.58	Картометрический метод	12.50	-
843	437519.14	1344028.78	Картометрический метод	12.50	-
844	437519.34	1344028.77	Картометрический метод	12.50	-
845	437519.34	1344028.57	Картометрический метод	12.50	-
842	437519.14	1344028.58	Картометрический метод	12.50	-
846	437486.00	1343981.10	Картометрический метод	12.50	-
847	437486.00	1343981.30	Картометрический метод	12.50	-
848	437486.20	1343981.30	Картометрический метод	12.50	-
849	437486.20	1343981.10	Картометрический метод	12.50	-
846	437486.00	1343981.10	Картометрический метод	12.50	-
850	437185.21	1343956.49	Картометрический метод	12.50	-
851	437185.21	1343956.29	Картометрический метод	12.50	-
852	437185.01	1343956.28	Картометрический метод	12.50	-
853	437185.01	1343956.48	Картометрический метод	12.50	-
850	437185.21	1343956.49	Картометрический метод	12.50	-
854	436888.65	1344037.66	Картометрический метод	12.50	-
855	436888.65	1344037.46	Картометрический метод	12.50	-
856	436888.45	1344037.47	Картометрический метод	12.50	-
857	436888.45	1344037.67	Картометрический метод	12.50	-
854	436888.65	1344037.66	Картометрический метод	12.50	-
858	436838.71	1343865.45	Картометрический метод	12.50	-

3. Сведения о характерных точках части (частей) границы объекта

Обозначение характерных точек части границы	Координаты, м		Метод определения координат характерной точки	Средняя квадратическая погрешность положения характерной точки (Mt), м	Описание обозначения точки на местности (при наличии)
	X	Y			
1	2	3	4	5	6
859	436838.71	1343865.25	Картометрический метод	12.50	-
860	436838.51	1343865.24	Картометрический метод	12.50	-
861	436838.51	1343865.44	Картометрический метод	12.50	-
858	436838.71	1343865.45	Картометрический метод	12.50	-
862	436819.64	1343824.30	Картометрический метод	12.50	-
863	436819.64	1343824.10	Картометрический метод	12.50	-
864	436819.44	1343824.11	Картометрический метод	12.50	-
865	436819.44	1343824.31	Картометрический метод	12.50	-
862	436819.64	1343824.30	Картометрический метод	12.50	-
866	436481.06	1343386.80	Картометрический метод	12.50	-
867	436481.06	1343386.60	Картометрический метод	12.50	-
868	436480.86	1343386.61	Картометрический метод	12.50	-
869	436480.86	1343386.81	Картометрический метод	12.50	-
866	436481.06	1343386.80	Картометрический метод	12.50	-
870	436370.75	1343244.96	Картометрический метод	12.50	-
871	436370.75	1343244.76	Картометрический метод	12.50	-
872	436370.55	1343244.75	Картометрический метод	12.50	-
873	436370.55	1343244.95	Картометрический метод	12.50	-
870	436370.75	1343244.96	Картометрический метод	12.50	-
874	436337.08	1343136.17	Картометрический метод	12.50	-
875	436337.08	1343135.97	Картометрический метод	12.50	-
876	436336.88	1343135.98	Картометрический метод	12.50	-
877	436336.88	1343136.18	Картометрический метод	12.50	-
874	436337.08	1343136.17	Картометрический метод	12.50	-
878	436212.89	1342992.80	Картометрический метод	12.50	-

3. Сведения о характерных точках части (частей) границы объекта

Обозначение характерных точек части границы	Координаты, м		Метод определения координат характерной точки	Средняя квадратическая погрешность положения характерной точки (Mt), м	Описание обозначения точки на местности (при наличии)
	X	Y			
1	2	3	4	5	6
879	436212.89	1342992.60	Картометрический метод	12.50	-
880	436212.69	1342992.61	Картометрический метод	12.50	-
881	436212.69	1342992.81	Картометрический метод	12.50	-
878	436212.89	1342992.80	Картометрический метод	12.50	-
882	435858.24	1342560.78	Картометрический метод	12.50	-
883	435858.24	1342560.58	Картометрический метод	12.50	-
884	435858.04	1342560.58	Картометрический метод	12.50	-
885	435858.04	1342560.78	Картометрический метод	12.50	-
882	435858.24	1342560.78	Картометрический метод	12.50	-
886	435970.40	1342148.93	Картометрический метод	12.50	-
887	435970.40	1342148.73	Картометрический метод	12.50	-
888	435970.20	1342148.74	Картометрический метод	12.50	-
889	435970.20	1342148.94	Картометрический метод	12.50	-
886	435970.40	1342148.93	Картометрический метод	12.50	-
890	436204.28	1341888.73	Картометрический метод	12.50	-
891	436204.28	1341888.53	Картометрический метод	12.50	-
892	436204.08	1341888.53	Картометрический метод	12.50	-
893	436204.08	1341888.73	Картометрический метод	12.50	-
890	436204.28	1341888.73	Картометрический метод	12.50	-
894	436140.03	1341827.32	Картометрический метод	12.50	-
895	436140.03	1341827.12	Картометрический метод	12.50	-
896	436139.83	1341827.11	Картометрический метод	12.50	-
897	436139.83	1341827.31	Картометрический метод	12.50	-
894	436140.03	1341827.32	Картометрический метод	12.50	-
898	436075.77	1341765.90	Картометрический метод	12.50	-

3. Сведения о характерных точках части (частей) границы объекта

Обозначение характерных точек части границы	Координаты, м		Метод определения координат характерной точки	Средняя квадратическая погрешность положения характерной точки (Mt), м	Описание обозначения точки на местности (при наличии)
	X	Y			
1	2	3	4	5	6
899	436075.77	1341765.70	Картометрический метод	12.50	-
900	436075.57	1341765.71	Картометрический метод	12.50	-
901	436075.57	1341765.91	Картометрический метод	12.50	-
898	436075.77	1341765.90	Картометрический метод	12.50	-
902	436043.65	1341735.19	Картометрический метод	12.50	-
903	436043.65	1341734.99	Картометрический метод	12.50	-
904	436043.45	1341735.00	Картометрический метод	12.50	-
905	436043.45	1341735.20	Картометрический метод	12.50	-
902	436043.65	1341735.19	Картометрический метод	12.50	-
906	436011.51	1341704.50	Картометрический метод	12.50	-
907	436011.52	1341704.30	Картометрический метод	12.50	-
908	436011.32	1341704.30	Картометрический метод	12.50	-
909	436011.31	1341704.50	Картометрический метод	12.50	-
906	436011.51	1341704.50	Картометрический метод	12.50	-
910	435979.39	1341673.79	Картометрический метод	12.50	-
911	435979.39	1341673.59	Картометрический метод	12.50	-
912	435979.19	1341673.59	Картометрический метод	12.50	-
913	435979.19	1341673.79	Картометрический метод	12.50	-
910	435979.39	1341673.79	Картометрический метод	12.50	-
914	436038.01	1341707.03	Картометрический метод	12.50	-
915	436038.01	1341706.83	Картометрический метод	12.50	-
916	436037.81	1341706.83	Картометрический метод	12.50	-
917	436037.81	1341707.03	Картометрический метод	12.50	-
914	436038.01	1341707.03	Картометрический метод	12.50	-
918	436072.92	1341741.02	Картометрический метод	12.50	-

3. Сведения о характерных точках части (частей) границы объекта

Обозначение характерных точек части границы	Координаты, м		Метод определения координат характерной точки	Средняя квадратическая погрешность положения характерной точки (Mt), м	Описание обозначения точки на местности (при наличии)
	X	Y			
1	2	3	4	5	6
919	436072.92	1341740.82	Картометрический метод	12.50	-
920	436072.72	1341740.82	Картометрический метод	12.50	-
921	436072.72	1341741.02	Картометрический метод	12.50	-
918	436072.92	1341741.02	Картометрический метод	12.50	-
922	436107.83	1341775.00	Картометрический метод	12.50	-
923	436107.83	1341774.80	Картометрический метод	12.50	-
924	436107.63	1341774.80	Картометрический метод	12.50	-
925	436107.63	1341775.00	Картометрический метод	12.50	-
922	436107.83	1341775.00	Картометрический метод	12.50	-
926	436142.74	1341808.99	Картометрический метод	12.50	-
927	436142.74	1341808.79	Картометрический метод	12.50	-
928	436142.54	1341808.79	Картометрический метод	12.50	-
929	436142.54	1341808.99	Картометрический метод	12.50	-
926	436142.74	1341808.99	Картометрический метод	12.50	-
930	436177.65	1341842.98	Картометрический метод	12.50	-
931	436177.65	1341842.78	Картометрический метод	12.50	-
932	436177.45	1341842.78	Картометрический метод	12.50	-
933	436177.45	1341842.98	Картометрический метод	12.50	-
930	436177.65	1341842.98	Картометрический метод	12.50	-
934	436212.56	1341876.96	Картометрический метод	12.50	-
935	436212.56	1341876.76	Картометрический метод	12.50	-
936	436212.36	1341876.75	Картометрический метод	12.50	-
937	436212.36	1341876.95	Картометрический метод	12.50	-
934	436212.56	1341876.96	Картометрический метод	12.50	-
938	436180.99	1341967.32	Картометрический метод	12.50	-

3. Сведения о характерных точках части (частей) границы объекта

Обозначение характерных точек части границы	Координаты, м		Метод определения координат характерной точки	Средняя квадратическая погрешность положения характерной точки (Mt), м	Описание обозначения точки на местности (при наличии)
	X	Y			
1	2	3	4	5	6
939	436180.99	1341967.12	Картометрический метод	12.50	-
940	436180.79	1341967.12	Картометрический метод	12.50	-
941	436180.79	1341967.32	Картометрический метод	12.50	-
938	436180.99	1341967.32	Картометрический метод	12.50	-
942	437275.79	1343076.01	Картометрический метод	12.50	-
943	437275.79	1343076.21	Картометрический метод	12.50	-
944	437275.99	1343076.20	Картометрический метод	12.50	-
945	437275.99	1343076.00	Картометрический метод	12.50	-
942	437275.79	1343076.01	Картометрический метод	12.50	-
946	437208.31	1343188.98	Картометрический метод	12.50	-
947	437208.51	1343188.97	Картометрический метод	12.50	-
948	437208.51	1343188.77	Картометрический метод	12.50	-
949	437208.31	1343188.78	Картометрический метод	12.50	-
946	437208.31	1343188.98	Картометрический метод	12.50	-
950	437250.81	1343160.24	Картометрический метод	12.50	-
951	437251.01	1343160.25	Картометрический метод	12.50	-
952	437251.01	1343160.05	Картометрический метод	12.50	-
953	437250.81	1343160.04	Картометрический метод	12.50	-
950	437250.81	1343160.24	Картометрический метод	12.50	-
954	437293.31	1343131.50	Картометрический метод	12.50	-
955	437293.51	1343131.50	Картометрический метод	12.50	-
956	437293.51	1343131.30	Картометрический метод	12.50	-
957	437293.31	1343131.30	Картометрический метод	12.50	-
954	437293.31	1343131.50	Картометрический метод	12.50	-
958	437335.80	1343102.78	Картометрический метод	12.50	-

3. Сведения о характерных точках части (частей) границы объекта

Обозначение характерных точек части границы	Координаты, м		Метод определения координат характерной точки	Средняя квадратическая погрешность положения характерной точки (Mt), м	Описание обозначения точки на местности (при наличии)
	X	Y			
1	2	3	4	5	6
959	437336.00	1343102.77	Картометрический метод	12.50	-
960	437336.00	1343102.57	Картометрический метод	12.50	-
961	437335.80	1343102.58	Картометрический метод	12.50	-
958	437335.80	1343102.78	Картометрический метод	12.50	-
962	436020.72	1342767.59	Картометрический метод	12.50	-
963	436020.72	1342767.39	Картометрический метод	12.50	-
964	436020.52	1342767.40	Картометрический метод	12.50	-
965	436020.52	1342767.60	Картометрический метод	12.50	-
962	436020.72	1342767.59	Картометрический метод	12.50	-
966	436394.40	1341813.15	Картометрический метод	12.50	-
967	436394.40	1341813.35	Картометрический метод	12.50	-
968	436394.60	1341813.35	Картометрический метод	12.50	-
969	436394.60	1341813.15	Картометрический метод	12.50	-
966	436394.40	1341813.15	Картометрический метод	12.50	-
970	437379.66	1343914.62	Картометрический метод	12.50	-
971	437379.66	1343914.42	Картометрический метод	12.50	-
972	437379.46	1343914.41	Картометрический метод	12.50	-
973	437379.46	1343914.61	Картометрический метод	12.50	-
970	437379.66	1343914.62	Картометрический метод	12.50	-
974	437717.94	1344313.38	Картометрический метод	12.50	-
975	437717.94	1344313.58	Картометрический метод	12.50	-
976	437718.14	1344313.58	Картометрический метод	12.50	-
977	437718.14	1344313.38	Картометрический метод	12.50	-
974	437717.94	1344313.38	Картометрический метод	12.50	-
978	437452.87	1343933.83	Картометрический метод	12.50	-

3. Сведения о характерных точках части (частей) границы объекта

Обозначение характерных точек части границы	Координаты, м		Метод определения координат характерной точки	Средняя квадратическая погрешность положения характерной точки (Mt), м	Описание обозначения точки на местности (при наличии)
	X	Y			
1	2	3	4	5	6
979	437453.07	1343933.84	Картометрический метод	12.50	-
980	437453.07	1343933.64	Картометрический метод	12.50	-
981	437452.87	1343933.63	Картометрический метод	12.50	-
978	437452.87	1343933.83	Картометрический метод	12.50	-
982	437299.11	1343971.10	Картометрический метод	12.50	-
983	437299.11	1343970.90	Картометрический метод	12.50	-
984	437298.91	1343970.91	Картометрический метод	12.50	-
985	437298.91	1343971.11	Картометрический метод	12.50	-
982	437299.11	1343971.10	Картометрический метод	12.50	-
986	437258.83	1343999.36	Картометрический метод	12.50	-
987	437258.83	1343999.16	Картометрический метод	12.50	-
988	437258.63	1343999.15	Картометрический метод	12.50	-
989	437258.63	1343999.35	Картометрический метод	12.50	-
986	437258.83	1343999.36	Картометрический метод	12.50	-
990	436530.61	1343439.61	Картометрический метод	12.50	-
991	436530.61	1343439.41	Картометрический метод	12.50	-
992	436530.41	1343439.40	Картометрический метод	12.50	-
993	436530.41	1343439.60	Картометрический метод	12.50	-
990	436530.61	1343439.61	Картометрический метод	12.50	-
994	436070.14	1342063.10	Картометрический метод	12.50	-
995	436070.14	1342062.90	Картометрический метод	12.50	-
996	436069.94	1342062.89	Картометрический метод	12.50	-
997	436069.94	1342063.09	Картометрический метод	12.50	-
994	436070.14	1342063.10	Картометрический метод	12.50	-
998	436294.50	1341870.36	Картометрический метод	12.50	-

3. Сведения о характерных точках части (частей) границы объекта

Обозначение характерных точек части границы	Координаты, м		Метод определения координат характерной точки	Средняя квадратическая погрешность положения характерной точки (Mt), м	Описание обозначения точки на местности (при наличии)
	X	Y			
1	2	3	4	5	6
999	436294.50	1341870.16	Картометрический метод	12.50	-
1000	436294.30	1341870.16	Картометрический метод	12.50	-
1001	436294.30	1341870.36	Картометрический метод	12.50	-
998	436294.50	1341870.36	Картометрический метод	12.50	-
1002	436107.90	1341796.61	Картометрический метод	12.50	-
1003	436107.89	1341796.41	Картометрический метод	12.50	-
1004	436107.69	1341796.41	Картометрический метод	12.50	-
1005	436107.70	1341796.61	Картометрический метод	12.50	-
1002	436107.90	1341796.61	Картометрический метод	12.50	-
1006	436580.15	1343492.40	Картометрический метод	12.50	-
1007	436580.16	1343492.20	Картометрический метод	12.50	-
1008	436579.96	1343492.19	Картометрический метод	12.50	-
1009	436579.95	1343492.39	Картометрический метод	12.50	-
1006	436580.15	1343492.40	Картометрический метод	12.50	-
1010	435966.56	1342698.66	Картометрический метод	12.50	-
1011	435966.57	1342698.46	Картометрический метод	12.50	-
1012	435966.37	1342698.45	Картометрический метод	12.50	-
1013	435966.36	1342698.65	Картометрический метод	12.50	-
1010	435966.56	1342698.66	Картометрический метод	12.50	-
1014	437339.38	1343942.86	Картометрический метод	12.50	-
1015	437339.37	1343942.66	Картометрический метод	12.50	-
1016	437339.17	1343942.67	Картометрический метод	12.50	-
1017	437339.18	1343942.87	Картометрический метод	12.50	-
1014	437339.38	1343942.86	Картометрический метод	12.50	-
1018	437312.71	1343060.31	Картометрический метод	12.50	-

3. Сведения о характерных точках части (частей) границы объекта

Обозначение характерных точек части границы	Координаты, м		Метод определения координат характерной точки	Средняя квадратическая погрешность положения характерной точки (Mt), м	Описание обозначения точки на местности (при наличии)
	X	Y			
1	2	3	4	5	6
1019	437312.72	1343060.51	Картометрический метод	12.50	-
1020	437312.92	1343060.52	Картометрический метод	12.50	-
1021	437312.92	1343060.32	Картометрический метод	12.50	-
1018	437312.71	1343060.31	Картометрический метод	12.50	-
1022	436348.31	1343172.43	Картометрический метод	12.50	-
1023	436348.30	1343172.23	Картометрический метод	12.50	-
1024	436348.10	1343172.23	Картометрический метод	12.50	-
1025	436348.10	1343172.43	Картометрический метод	12.50	-
1022	436348.31	1343172.43	Картометрический метод	12.50	-
1026	437684.80	1344265.91	Картометрический метод	12.50	-
1027	437684.80	1344266.11	Картометрический метод	12.50	-
1028	437685.00	1344266.12	Картометрический метод	12.50	-
1029	437685.00	1344265.91	Картометрический метод	12.50	-
1026	437684.80	1344265.91	Картометрический метод	12.50	-
1030	436359.53	1343208.70	Картометрический метод	12.50	-
1031	436359.54	1343208.49	Картометрический метод	12.50	-
1032	436359.34	1343208.49	Картометрический метод	12.50	-
1033	436359.33	1343208.69	Картометрический метод	12.50	-
1030	436359.53	1343208.70	Картометрический метод	12.50	-
1034	437238.86	1343091.70	Картометрический метод	12.50	-
1035	437238.85	1343091.90	Картометрический метод	12.50	-
1036	437239.06	1343091.91	Картометрический метод	12.50	-
1037	437239.06	1343091.71	Картометрический метод	12.50	-
1034	437238.86	1343091.70	Картометрический метод	12.50	-
1038	437201.90	1343107.44	Картометрический метод	12.50	-

3. Сведения о характерных точках части (частей) границы объекта

Обозначение характерных точек части границы	Координаты, м		Метод определения координат характерной точки	Средняя квадратическая погрешность положения характерной точки (Mt), м	Описание обозначения точки на местности (при наличии)
	X	Y			
1	2	3	4	5	6
1039	437201.97	1343107.63	Картометрический метод	12.50	-
1040	437204.54	1343106.56	Картометрический метод	12.50	-
1041	437204.47	1343106.37	Картометрический метод	12.50	-
1038	437201.90	1343107.44	Картометрический метод	12.50	-
1042	436784.23	1343747.78	Картометрический метод	12.50	-
1043	436782.69	1343744.47	Картометрический метод	12.50	-
1044	436782.51	1343744.54	Картометрический метод	12.50	-
1045	436784.05	1343747.86	Картометрический метод	12.50	-
1042	436784.23	1343747.78	Картометрический метод	12.50	-
1046	437379.63	1343429.65	Картометрический метод	12.50	-
1047	437379.72	1343429.84	Картометрический метод	12.50	-
1048	437383.07	1343428.07	Картометрический метод	12.50	-
1049	437382.98	1343427.89	Картометрический метод	12.50	-
1046	437379.63	1343429.65	Картометрический метод	12.50	-
1050	437218.56	1344027.56	Картометрический метод	12.50	-
1051	437216.96	1344023.60	Картометрический метод	12.50	-
1052	437216.79	1344023.68	Картометрический метод	12.50	-
1053	437218.39	1344027.62	Картометрический метод	12.50	-
1050	437218.56	1344027.56	Картометрический метод	12.50	-
1054	437201.69	1343228.42	Картометрический метод	12.50	-
1055	437199.82	1343224.71	Картометрический метод	12.50	-
1056	437199.65	1343224.80	Картометрический метод	12.50	-
1057	437201.51	1343228.51	Картометрический метод	12.50	-
1054	437201.69	1343228.42	Картометрический метод	12.50	-
1058	436341.30	1341829.63	Картометрический метод	12.50	-

3. Сведения о характерных точках части (частей) границы объекта

Обозначение характерных точек части границы	Координаты, м		Метод определения координат характерной точки	Средняя квадратическая погрешность положения характерной точки (Mt), м	Описание обозначения точки на местности (при наличии)
	X	Y			
1	2	3	4	5	6
1059	436343.49	1341833.20	Картометрический метод	12.50	-
1060	436343.66	1341833.10	Картометрический метод	12.50	-
1061	436341.47	1341829.53	Картометрический метод	12.50	-
1058	436341.30	1341829.63	Картометрический метод	12.50	-
1062	435967.48	1341632.54	Картометрический метод	12.50	-
1063	435967.38	1341632.36	Картометрический метод	12.50	-
1064	435963.76	1341634.28	Картометрический метод	12.50	-
1065	435963.85	1341634.46	Картометрический метод	12.50	-
1062	435967.48	1341632.54	Картометрический метод	12.50	-
1066	436325.89	1343099.84	Картометрический метод	12.50	-
1067	436325.78	1343099.67	Картометрический метод	12.50	-
1068	436322.21	1343101.79	Картометрический метод	12.50	-
1069	436322.32	1343101.96	Картометрический метод	12.50	-
1066	436325.89	1343099.84	Картометрический метод	12.50	-
1070	436853.39	1343963.16	Картометрический метод	12.50	-
1071	436853.34	1343962.97	Картометрический метод	12.50	-
1072	436849.15	1343964.20	Картометрический метод	12.50	-
1073	436849.20	1343964.39	Картометрический метод	12.50	-
1070	436853.39	1343963.16	Картометрический метод	12.50	-
1074	437188.27	1343202.49	Картометрический метод	12.50	-
1075	437192.57	1343203.38	Картометрический метод	12.50	-
1076	437192.62	1343203.19	Картометрический метод	12.50	-
1077	437188.32	1343202.29	Картометрический метод	12.50	-
1074	437188.27	1343202.49	Картометрический метод	12.50	-
1078	436129.09	1342905.37	Картометрический метод	12.50	-

3. Сведения о характерных точках части (частей) границы объекта

Обозначение характерных точек части границы	Координаты, м		Метод определения координат характерной точки	Средняя квадратическая погрешность положения характерной точки (Mt), м	Описание обозначения точки на местности (при наличии)
	X	Y			
1	2	3	4	5	6
1079	436126.33	1342901.89	Картометрический метод	12.50	-
1080	436126.18	1342902.02	Картометрический метод	12.50	-
1081	436128.93	1342905.50	Картометрический метод	12.50	-
1078	436129.09	1342905.37	Картометрический метод	12.50	-
1082	436800.57	1343783.16	Картометрический метод	12.50	-
1083	436800.56	1343782.96	Картометрический метод	12.50	-
1084	436795.96	1343783.17	Картометрический метод	12.50	-
1085	436795.97	1343783.37	Картометрический метод	12.50	-
1082	436800.57	1343783.16	Картометрический метод	12.50	-
1086	435947.12	1341643.12	Картометрический метод	12.50	-
1087	435951.25	1341640.90	Картометрический метод	12.50	-
1088	435951.15	1341640.72	Картометрический метод	12.50	-
1089	435947.02	1341642.95	Картометрический метод	12.50	-
1086	435947.12	1341643.12	Картометрический метод	12.50	-
1090	437135.45	1343854.02	Картометрический метод	12.50	-
1091	437133.33	1343849.66	Картометрический метод	12.50	-
1092	437133.15	1343849.73	Картометрический метод	12.50	-
1093	437135.27	1343854.11	Картометрический метод	12.50	-
1090	437135.45	1343854.02	Картометрический метод	12.50	-
1094	436582.93	1343495.24	Картометрический метод	12.50	-
1095	436582.85	1343495.06	Картометрический метод	12.50	-
1096	436578.12	1343497.12	Картометрический метод	12.50	-
1097	436578.20	1343497.30	Картометрический метод	12.50	-
1094	436582.93	1343495.24	Картометрический метод	12.50	-
1098	435803.91	1342491.85	Картометрический метод	12.50	-

3. Сведения о характерных точках части (частей) границы объекта

Обозначение характерных точек части границы	Координаты, м		Метод определения координат характерной точки	Средняя квадратическая погрешность положения характерной точки (Mt), м	Описание обозначения точки на местности (при наличии)
	X	Y			
1	2	3	4	5	6
1099	435809.23	1342491.06	Картометрический метод	12.50	-
1100	435809.19	1342490.87	Картометрический метод	12.50	-
1101	435803.87	1342491.66	Картометрический метод	12.50	-
1098	435803.91	1342491.85	Картометрический метод	12.50	-
1102	437731.75	1344382.86	Картометрический метод	12.50	-
1103	437736.84	1344381.83	Картометрический метод	12.50	-
1104	437736.80	1344381.63	Картометрический метод	12.50	-
1105	437731.71	1344382.66	Картометрический метод	12.50	-
1102	437731.75	1344382.86	Картометрический метод	12.50	-
1106	437211.13	1344009.69	Картометрический метод	12.50	-
1107	437208.88	1344005.03	Картометрический метод	12.50	-
1108	437208.69	1344005.11	Картометрический метод	12.50	-
1109	437210.94	1344009.77	Картометрический метод	12.50	-
1106	437211.13	1344009.69	Картометрический метод	12.50	-
1110	437345.03	1343046.61	Картометрический метод	12.50	-
1111	437345.10	1343046.80	Картометрический метод	12.50	-
1112	437349.88	1343044.78	Картометрический метод	12.50	-
1113	437349.81	1343044.58	Картометрический метод	12.50	-
1110	437345.03	1343046.61	Картометрический метод	12.50	-
1114	436884.34	1343999.77	Картометрический метод	12.50	-
1115	436884.31	1343999.58	Картометрический метод	12.50	-
1116	436879.04	1344000.26	Картометрический метод	12.50	-
1117	436879.07	1344000.47	Картометрический метод	12.50	-
1114	436884.34	1343999.77	Картометрический метод	12.50	-
1118	436378.82	1343270.87	Картометрический метод	12.50	-

3. Сведения о характерных точках части (частей) границы объекта

Обозначение характерных точек части границы	Координаты, м		Метод определения координат характерной точки	Средняя квадратическая погрешность положения характерной точки (Mt), м	Описание обозначения точки на местности (при наличии)
	X	Y			
1	2	3	4	5	6
1119	436377.12	1343265.44	Картометрический метод	12.50	-
1120	436376.93	1343265.49	Картометрический метод	12.50	-
1121	436378.62	1343270.94	Картометрический метод	12.50	-
1118	436378.82	1343270.87	Картометрический метод	12.50	-
1122	437667.40	1344395.94	Картометрический метод	12.50	-
1123	437667.36	1344395.74	Картометрический метод	12.50	-
1124	437661.31	1344396.96	Картометрический метод	12.50	-
1125	437661.35	1344397.16	Картометрический метод	12.50	-
1122	437667.40	1344395.94	Картометрический метод	12.50	-
1126	436135.70	1342919.72	Картометрический метод	12.50	-
1127	436135.82	1342919.58	Картометрический метод	12.50	-
1128	436131.03	1342915.04	Картометрический метод	12.50	-
1129	436130.90	1342915.19	Картометрический метод	12.50	-
1126	436135.70	1342919.72	Картометрический метод	12.50	-
1130	437780.67	1344403.05	Картометрический метод	12.50	-
1131	437780.51	1344403.16	Картометрический метод	12.50	-
1132	437784.27	1344408.57	Картометрический метод	12.50	-
1133	437784.44	1344408.45	Картометрический метод	12.50	-
1130	437780.67	1344403.05	Картометрический метод	12.50	-
1134	436381.99	1343281.21	Картометрический метод	12.50	-
1135	436381.97	1343281.01	Картометрический метод	12.50	-
1136	436375.29	1343281.12	Картометрический метод	12.50	-
1137	436375.31	1343281.32	Картометрический метод	12.50	-
1134	436381.99	1343281.21	Картометрический метод	12.50	-
1138	436247.35	1341910.99	Картометрический метод	12.50	-

3. Сведения о характерных точках части (частей) границы объекта

Обозначение характерных точек части границы	Координаты, м		Метод определения координат характерной точки	Средняя квадратическая погрешность положения характерной точки (Mt), м	Описание обозначения точки на местности (при наличии)
	X	Y			
1	2	3	4	5	6
1139	436251.35	1341907.54	Картометрический метод	12.50	-
1140	436246.01	1341909.67	Картометрический метод	12.50	-
1138	436247.35	1341910.99	Картометрический метод	12.50	-
1141	435875.48	1341706.32	Картометрический метод	12.50	-
1142	435875.48	1341708.72	Картометрический метод	12.50	-
1143	435877.89	1341708.73	Картометрический метод	12.50	-
1144	435877.88	1341706.32	Картометрический метод	12.50	-
1141	435875.48	1341706.32	Картометрический метод	12.50	-
1145	435805.94	1341981.59	Картометрический метод	12.50	-
1146	435805.94	1341984.00	Картометрический метод	12.50	-
1147	435808.35	1341984.00	Картометрический метод	12.50	-
1148	435808.35	1341981.60	Картометрический метод	12.50	-
1145	435805.94	1341981.59	Картометрический метод	12.50	-
1149	436919.56	1344160.62	Картометрический метод	12.50	-
1150	436922.99	1344155.52	Картометрический метод	12.50	-
1151	436918.73	1344157.32	Картометрический метод	12.50	-
1149	436919.56	1344160.62	Картометрический метод	12.50	-
1152	437415.51	1343889.19	Картометрический метод	12.50	-
1153	437422.97	1343890.56	Картометрический метод	12.50	-
1154	437419.88	1343886.14	Картометрический метод	12.50	-
1152	437415.51	1343889.19	Картометрический метод	12.50	-
1155	436236.49	1341919.35	Картометрический метод	12.50	-
1156	436232.81	1341915.84	Картометрический метод	12.50	-
1157	436231.65	1341923.52	Картометрический метод	12.50	-
1155	436236.49	1341919.35	Картометрический метод	12.50	-

3. Сведения о характерных точках части (частей) границы объекта

Обозначение характерных точек части границы	Координаты, м		Метод определения координат характерной точки	Средняя квадратическая погрешность положения характерной точки (Mt), м	Описание обозначения точки на местности (при наличии)
	X	Y			
1	2	3	4	5	6
1158	437493.57	1342669.39	Картометрический метод	12.50	-
1159	437499.47	1342666.78	Картометрический метод	12.50	-
1160	437491.17	1342664.02	Картометрический метод	12.50	-
1158	437493.57	1342669.39	Картометрический метод	12.50	-
1161	437666.44	1344377.16	Картометрический метод	12.50	-
1162	437664.98	1344360.19	Картометрический метод	12.50	-
1163	437664.09	1344360.33	Картометрический метод	12.50	-
1164	437664.27	1344363.55	Картометрический метод	12.50	-
1165	437662.40	1344363.68	Картометрический метод	12.50	-
1166	437657.71	1344364.38	Картометрический метод	12.50	-
1167	437653.07	1344365.38	Картометрический метод	12.50	-
1168	437618.89	1344373.23	Картометрический метод	12.50	-
1169	437626.05	1344388.80	Картометрический метод	12.50	-
1170	437667.47	1344384.29	Картометрический метод	12.50	-
1161	437666.44	1344377.16	Картометрический метод	12.50	-
1171	436657.64	1343049.88	Картометрический метод	12.50	-
1172	436646.94	1343035.26	Картометрический метод	12.50	-
1173	436626.85	1343007.82	Картометрический метод	12.50	-
1174	436622.30	1343009.79	Картометрический метод	12.50	-
1175	436619.25	1343013.67	Картометрический метод	12.50	-
1176	436598.38	1343031.52	Картометрический метод	12.50	-
1177	436587.60	1343040.63	Картометрический метод	12.50	-
1178	436617.86	1343078.89	Картометрический метод	12.50	-
1179	436618.29	1343079.43	Картометрический метод	12.50	-
1171	436657.64	1343049.88	Картометрический метод	12.50	-

3. Сведения о характерных точках части (частей) границы объекта

Обозначение характерных точек части границы	Координаты, м		Метод определения координат характерной точки	Средняя квадратическая погрешность положения характерной точки (Mt), м	Описание обозначения точки на местности (при наличии)
	X	Y			
1	2	3	4	5	6
1180	436870.25	1343904.34	Картометрический метод	12.50	-
1181	436865.00	1343918.81	Картометрический метод	12.50	-
1182	436863.00	1343922.38	Картометрический метод	12.50	-
1183	436862.50	1343923.31	Картометрический метод	12.50	-
1184	436861.11	1343923.82	Картометрический метод	12.50	-
1185	436877.36	1343956.56	Картометрический метод	12.50	-
1186	436897.81	1343941.09	Картометрический метод	12.50	-
1187	436914.22	1343906.52	Картометрический метод	12.50	-
1188	436933.63	1343874.84	Картометрический метод	12.50	-
1189	436965.52	1343839.00	Картометрический метод	12.50	-
1190	436962.68	1343836.29	Картометрический метод	12.50	-
1191	436928.01	1343795.26	Картометрический метод	12.50	-
1192	436914.90	1343781.42	Картометрический метод	12.50	-
1193	436883.87	1343832.38	Картометрический метод	12.50	-
1194	436874.69	1343847.47	Картометрический метод	12.50	-
1195	436882.88	1343857.22	Картометрический метод	12.50	-
1196	436877.94	1343868.97	Картометрический метод	12.50	-
1197	436861.22	1343880.58	Картометрический метод	12.50	-
1198	436851.40	1343887.40	Картометрический метод	12.50	-
1199	436858.61	1343914.45	Картометрический метод	12.50	-
1200	436859.06	1343914.16	Картометрический метод	12.50	-
1201	436862.13	1343911.66	Картометрический метод	12.50	-
1180	436870.25	1343904.34	Картометрический метод	12.50	-
1202	435906.17	1342214.08	Картометрический метод	12.50	-
1203	435901.78	1342225.83	Картометрический метод	12.50	-

3. Сведения о характерных точках части (частей) границы объекта

Обозначение характерных точек части границы	Координаты, м		Метод определения координат характерной точки	Средняя квадратическая погрешность положения характерной точки (Mt), м	Описание обозначения точки на местности (при наличии)
	X	Y			
1	2	3	4	5	6
1204	435898.32	1342235.07	Картометрический метод	12.50	-
1205	435858.44	1342252.97	Картометрический метод	12.50	-
1206	435832.64	1342261.70	Картометрический метод	12.50	-
1207	435817.85	1342309.01	Картометрический метод	12.50	-
1208	435854.92	1342332.36	Картометрический метод	12.50	-
1209	435893.07	1342312.99	Картометрический метод	12.50	-
1210	435911.50	1342301.21	Картометрический метод	12.50	-
1211	435954.79	1342270.23	Картометрический метод	12.50	-
1212	435964.68	1342264.17	Картометрический метод	12.50	-
1213	435950.78	1342218.22	Картометрический метод	12.50	-
1214	435942.11	1342196.35	Картометрический метод	12.50	-
1215	435934.38	1342198.40	Картометрический метод	12.50	-
1216	435917.80	1342202.80	Картометрический метод	12.50	-
1217	435914.74	1342191.15	Картометрический метод	12.50	-
1202	435906.17	1342214.08	Картометрический метод	12.50	-
1218	437123.49	1343722.12	Картометрический метод	12.50	-
1219	437135.68	1343714.49	Картометрический метод	12.50	-
1220	437054.17	1343595.01	Картометрический метод	12.50	-
1221	437032.37	1343563.09	Картометрический метод	12.50	-
1222	436905.94	1343651.06	Картометрический метод	12.50	-
1223	436911.14	1343662.11	Картометрический метод	12.50	-
1224	436967.58	1343716.48	Картометрический метод	12.50	-
1225	436997.81	1343746.66	Картометрический метод	12.50	-
1226	437016.65	1343732.33	Картометрический метод	12.50	-
1227	437053.75	1343706.86	Картометрический метод	12.50	-

3. Сведения о характерных точках части (частей) границы объекта

Обозначение характерных точек части границы	Координаты, м		Метод определения координат характерной точки	Средняя квадратическая погрешность положения характерной точки (Mt), м	Описание обозначения точки на местности (при наличии)
	X	Y			
1	2	3	4	5	6
1228	437068.80	1343696.21	Картометрический метод	12.50	-
1229	437077.97	1343709.74	Картометрический метод	12.50	-
1230	437093.04	1343731.61	Картометрический метод	12.50	-
1231	437101.38	1343735.39	Картометрический метод	12.50	-
1232	437107.09	1343733.56	Картометрический метод	12.50	-
1233	437107.52	1343733.28	Картометрический метод	12.50	-
1234	437119.10	1343725.19	Картометрический метод	12.50	-
1235	437122.83	1343722.59	Картометрический метод	12.50	-
1236	437123.26	1343722.28	Картометрический метод	12.50	-
1237	437123.36	1343722.21	Картометрический метод	12.50	-
1218	437123.49	1343722.12	Картометрический метод	12.50	-
1238	436118.39	1342569.14	Картометрический метод	12.50	-
1239	436085.27	1342495.33	Картометрический метод	12.50	-
1240	436040.18	1342495.49	Картометрический метод	12.50	-
1241	436026.46	1342507.52	Картометрический метод	12.50	-
1242	436073.80	1342568.16	Картометрический метод	12.50	-
1243	436054.30	1342591.27	Картометрический метод	12.50	-
1244	436042.32	1342580.31	Картометрический метод	12.50	-
1245	436037.56	1342584.19	Картометрический метод	12.50	-
1246	436016.29	1342606.93	Картометрический метод	12.50	-
1247	436012.13	1342609.20	Картометрический метод	12.50	-
1248	436012.04	1342609.24	Картометрический метод	12.50	-
1249	435989.23	1342619.15	Картометрический метод	12.50	-
1250	435977.28	1342597.39	Картометрический метод	12.50	-
1251	435896.14	1342677.18	Картометрический метод	12.50	-

3. Сведения о характерных точках части (частей) границы объекта

Обозначение характерных точек части границы	Координаты, м		Метод определения координат характерной точки	Средняя квадратическая погрешность положения характерной точки (Mt), м	Описание обозначения точки на местности (при наличии)
	X	Y			
1	2	3	4	5	6
1252	435905.29	1342700.49	Картометрический метод	12.50	-
1253	435911.94	1342701.92	Картометрический метод	12.50	-
1254	435911.75	1342702.13	Картометрический метод	12.50	-
1255	435911.94	1342704.81	Картометрический метод	12.50	-
1256	435914.38	1342709.44	Картометрический метод	12.50	-
1257	435916.69	1342707.19	Картометрический метод	12.50	-
1258	435917.25	1342708.75	Картометрический метод	12.50	-
1259	435918.63	1342712.09	Картометрический метод	12.50	-
1260	435921.44	1342713.41	Картометрический метод	12.50	-
1261	435924.31	1342714.28	Картометрический метод	12.50	-
1262	435927.19	1342713.25	Картометрический метод	12.50	-
1263	435929.56	1342711.78	Картометрический метод	12.50	-
1264	435932.56	1342710.56	Картометрический метод	12.50	-
1265	435934.13	1342709.22	Картометрический метод	12.50	-
1266	435936.50	1342707.34	Картометрический метод	12.50	-
1267	435936.61	1342707.21	Картометрический метод	12.50	-
1268	435941.19	1342708.20	Картометрический метод	12.50	-
1269	435971.22	1342676.97	Картометрический метод	12.50	-
1270	436012.64	1342712.00	Картометрический метод	12.50	-
1271	436007.78	1342745.29	Картометрический метод	12.50	-
1272	436045.40	1342784.83	Картометрический метод	12.50	-
1273	436185.88	1342662.63	Картометрический метод	12.50	-
1274	436198.56	1342653.78	Картометрический метод	12.50	-
1275	436162.75	1342592.10	Картометрический метод	12.50	-
1276	436141.51	1342605.56	Картометрический метод	12.50	-

3. Сведения о характерных точках части (частей) границы объекта

Обозначение характерных точек части границы	Координаты, м		Метод определения координат характерной точки	Средняя квадратическая погрешность положения характерной точки (Mt), м	Описание обозначения точки на местности (при наличии)
	X	Y			
1	2	3	4	5	6
1277	436136.20	1342597.21	Картометрический метод	12.50	-
1238	436118.39	1342569.14	Картометрический метод	12.50	-
1278	436744.73	1342932.49	Картометрический метод	12.50	-
1279	436732.41	1342914.17	Картометрический метод	12.50	-
1280	436647.20	1342975.26	Картометрический метод	12.50	-
1281	436659.02	1342992.09	Картометрический метод	12.50	-
1278	436744.73	1342932.49	Картометрический метод	12.50	-
1282	436701.11	1343679.61	Картометрический метод	12.50	-
1283	436700.99	1343679.46	Картометрический метод	12.50	-
1284	436694.99	1343683.66	Картометрический метод	12.50	-
1285	436695.11	1343683.85	Картометрический метод	12.50	-
1282	436701.11	1343679.61	Картометрический метод	12.50	-
1286	437360.91	1343039.85	Картометрический метод	12.50	-
1287	437356.93	1343041.55	Картометрический метод	12.50	-
1288	437357.01	1343041.73	Картометрический метод	12.50	-
1289	437361.00	1343040.03	Картометрический метод	12.50	-
1286	437360.91	1343039.85	Картометрический метод	12.50	-
1290	437843.40	1345166.57	Картометрический метод	12.50	-
1291	437843.20	1345166.57	Картометрический метод	12.50	-
1292	437843.21	1345166.77	Картометрический метод	12.50	-
1293	437843.41	1345166.77	Картометрический метод	12.50	-
1290	437843.40	1345166.57	Картометрический метод	12.50	-
1294	435885.80	1342227.39	Картометрический метод	12.50	-
1295	435881.61	1342224.61	Картометрический метод	12.50	-
1296	435881.50	1342224.78	Картометрический метод	12.50	-

3. Сведения о характерных точках части (частей) границы объекта

Обозначение характерных точек части границы	Координаты, м		Метод определения координат характерной точки	Средняя квадратическая погрешность положения характерной точки (Mt), м	Описание обозначения точки на местности (при наличии)
	X	Y			
1	2	3	4	5	6
1297	435885.70	1342227.57	Картометрический метод	12.50	-
1294	435885.80	1342227.39	Картометрический метод	12.50	-
1298	436844.25	1342202.66	Картометрический метод	12.50	-
1299	436844.05	1342202.66	Картометрический метод	12.50	-
1300	436844.05	1342202.86	Картометрический метод	12.50	-
1301	436844.25	1342202.86	Картометрический метод	12.50	-
1298	436844.25	1342202.66	Картометрический метод	12.50	-
1302	436907.86	1342261.95	Картометрический метод	12.50	-
1303	436904.31	1342264.64	Картометрический метод	12.50	-
1304	436904.43	1342264.80	Картометрический метод	12.50	-
1305	436907.99	1342262.11	Картометрический метод	12.50	-
1302	436907.86	1342261.95	Картометрический метод	12.50	-
1306	436990.94	1342408.90	Картометрический метод	12.50	-
1307	436990.95	1342409.10	Картометрический метод	12.50	-
1308	436991.15	1342409.11	Картометрический метод	12.50	-
1309	436991.14	1342408.91	Картометрический метод	12.50	-
1306	436990.94	1342408.90	Картометрический метод	12.50	-
1310	437033.40	1342481.72	Картометрический метод	12.50	-
1311	437033.39	1342481.92	Картометрический метод	12.50	-
1312	437033.59	1342481.92	Картометрический метод	12.50	-
1313	437033.60	1342481.72	Картометрический метод	12.50	-
1310	437033.40	1342481.72	Картометрический метод	12.50	-
1314	437075.83	1342554.54	Картометрический метод	12.50	-
1315	437075.83	1342554.74	Картометрический метод	12.50	-
1316	437076.03	1342554.74	Картометрический метод	12.50	-

3. Сведения о характерных точках части (частей) границы объекта

Обозначение характерных точек части границы	Координаты, м		Метод определения координат характерной точки	Средняя квадратическая погрешность положения характерной точки (Mt), м	Описание обозначения точки на местности (при наличии)
	X	Y			
1	2	3	4	5	6
1317	437076.03	1342554.54	Картометрический метод	12.50	-
1314	437075.83	1342554.54	Картометрический метод	12.50	-
1318	437118.28	1342627.36	Картометрический метод	12.50	-
1319	437118.28	1342627.56	Картометрический метод	12.50	-
1320	437118.48	1342627.56	Картометрический метод	12.50	-
1321	437118.48	1342627.36	Картометрический метод	12.50	-
1318	437118.28	1342627.36	Картометрический метод	12.50	-
1322	436726.50	1342955.50	Картометрический метод	12.50	-
1323	436726.50	1342955.70	Картометрический метод	12.50	-
1324	436726.70	1342955.71	Картометрический метод	12.50	-
1325	436726.70	1342955.51	Картометрический метод	12.50	-
1322	436726.50	1342955.50	Картометрический метод	12.50	-
1326	436637.50	1343018.00	Картометрический метод	12.50	-
1327	436637.50	1343018.20	Картометрический метод	12.50	-
1328	436637.70	1343018.21	Картометрический метод	12.50	-
1329	436637.70	1343018.01	Картометрический метод	12.50	-
1326	436637.50	1343018.00	Картометрический метод	12.50	-
1330	437377.35	1343072.18	Картометрический метод	12.50	-
1331	437377.18	1343072.28	Картометрический метод	12.50	-
1332	437379.45	1343075.74	Картометрический метод	12.50	-
1333	437379.63	1343075.64	Картометрический метод	12.50	-
1330	437377.35	1343072.18	Картометрический метод	12.50	-
1334	435912.41	1342629.52	Картометрический метод	12.50	-
1335	435912.21	1342629.52	Картометрический метод	12.50	-
1336	435912.20	1342629.72	Картометрический метод	12.50	-

3. Сведения о характерных точках части (частей) границы объекта

Обозначение характерных точек части границы	Координаты, м		Метод определения координат характерной точки	Средняя квадратическая погрешность положения характерной точки (Mt), м	Описание обозначения точки на местности (при наличии)
	X	Y			
1	2	3	4	5	6
1337	435912.40	1342629.72	Картометрический метод	12.50	-
1334	435912.41	1342629.52	Картометрический метод	12.50	-
Часть 2					
1338	436836.61	1344161.18	Картометрический метод	12.50	-
1339	436836.86	1344161.15	Картометрический метод	12.50	-
1340	436836.71	1344159.48	Картометрический метод	12.50	-
1341	436835.21	1344142.64	Картометрический метод	12.50	-
1342	436834.86	1344138.67	Картометрический метод	12.50	-
1343	436833.02	1344118.24	Картометрический метод	12.50	-
1344	436792.00	1344120.18	Картометрический метод	12.50	-
1345	436792.11	1344114.45	Картометрический метод	12.50	-
1346	436744.71	1344113.87	Картометрический метод	12.50	-
1347	436714.66	1344113.50	Картометрический метод	12.50	-
1348	436713.00	1344153.47	Картометрический метод	12.50	-
1349	436742.38	1344159.31	Картометрический метод	12.50	-
1350	436758.88	1344162.59	Картометрический метод	12.50	-
1351	436780.94	1344167.10	Картометрический метод	12.50	-
1352	436780.95	1344166.07	Картометрический метод	12.50	-
1353	436791.13	1344164.44	Картометрический метод	12.50	-
1354	436792.24	1344166.46	Картометрический метод	12.50	-
1355	436803.36	1344166.76	Картометрический метод	12.50	-
1356	436804.43	1344163.16	Картометрический метод	12.50	-
1357	436808.11	1344163.14	Картометрический метод	12.50	-
1358	436808.21	1344167.23	Картометрический метод	12.50	-
1359	436822.33	1344166.97	Картометрический метод	12.50	-
1360	436821.99	1344162.39	Картометрический метод	12.50	-

3. Сведения о характерных точках части (частей) границы объекта

Обозначение характерных точек части границы	Координаты, м		Метод определения координат характерной точки	Средняя квадратическая погрешность положения характерной точки (Mt), м	Описание обозначения точки на местности (при наличии)
	X	Y			
1	2	3	4	5	6
1338	436836.61	1344161.18	Картометрический метод	12.50	-
Часть 3					
1361	436769.98	1343916.25	Картометрический метод	12.50	-
1362	436750.01	1343881.47	Картометрический метод	12.50	-
1363	436725.47	1343899.25	Картометрический метод	12.50	-
1364	436747.21	1343929.84	Картометрический метод	12.50	-
1361	436769.98	1343916.25	Картометрический метод	12.50	-
Часть 4					
1365	436672.71	1343691.78	Картометрический метод	12.50	-
1366	436663.80	1343678.59	Картометрический метод	12.50	-
1367	436660.27	1343678.12	Картометрический метод	12.50	-
1368	436642.84	1343686.43	Картометрический метод	12.50	-
1369	436616.56	1343704.85	Картометрический метод	12.50	-
1370	436626.55	1343721.28	Картометрический метод	12.50	-
1365	436672.71	1343691.78	Картометрический метод	12.50	-
Часть 5					
1371	436789.98	1343888.31	Картометрический метод	12.50	-
1372	436782.58	1343876.33	Картометрический метод	12.50	-
1373	436781.13	1343873.97	Картометрический метод	12.50	-
1374	436775.47	1343864.82	Картометрический метод	12.50	-
1375	436775.28	1343864.49	Картометрический метод	12.50	-
1376	436751.94	1343881.18	Картометрический метод	12.50	-
1377	436759.00	1343893.17	Картометрический метод	12.50	-
1378	436758.54	1343896.01	Картометрический метод	12.50	-
1379	436761.81	1343899.68	Картометрический метод	12.50	-
1380	436764.42	1343903.76	Картометрический метод	12.50	-

3. Сведения о характерных точках части (частей) границы объекта

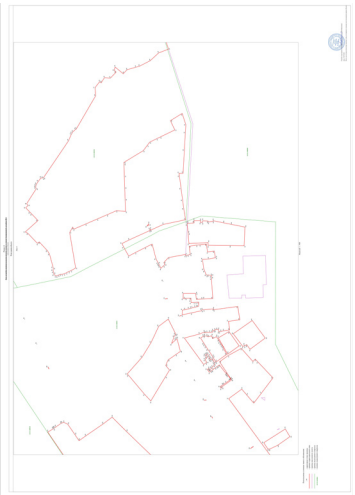
Обозначение характерных точек части границы	Координаты, м		Метод определения координат характерной точки	Средняя квадратическая погрешность положения характерной точки (Mt), м	Описание обозначения точки на местности (при наличии)
	X	Y			
1	2	3	4	5	6
1381	436766.86	1343907.57	Картометрический метод	12.50	-
1382	436769.46	1343911.65	Картометрический метод	12.50	-
1383	436774.15	1343918.98	Картометрический метод	12.50	-
1384	436782.48	1343914.86	Картометрический метод	12.50	-
1385	436784.50	1343920.82	Картометрический метод	12.50	-
1386	436791.93	1343918.33	Картометрический метод	12.50	-
1387	436795.14	1343920.18	Картометрический метод	12.50	-
1388	436799.43	1343920.49	Картометрический метод	12.50	-
1389	436800.82	1343920.59	Картометрический метод	12.50	-
1390	436801.42	1343920.21	Картометрический метод	12.50	-
1391	436808.12	1343915.99	Картометрический метод	12.50	-
1392	436800.94	1343904.80	Картометрический метод	12.50	-
1393	436798.84	1343901.52	Картометрический метод	12.50	-
1394	436796.10	1343897.25	Картометрический метод	12.50	-
1395	436792.46	1343891.52	Картометрический метод	12.50	-
1371	436789.98	1343888.31	Картометрический метод	12.50	-
Часть 6					
1396	436738.00	1343925.11	Картометрический метод	12.50	-
1397	436717.60	1343897.80	Картометрический метод	12.50	-
1398	436713.89	1343900.35	Картометрический метод	12.50	-
1399	436713.17	1343899.39	Картометрический метод	12.50	-
1400	436709.39	1343901.97	Картометрический метод	12.50	-
1401	436702.08	1343891.91	Картометрический метод	12.50	-
1402	436669.53	1343915.92	Картометрический метод	12.50	-
1403	436697.42	1343953.45	Картометрический метод	12.50	-
1396	436738.00	1343925.11	Картометрический метод	12.50	-

3. Сведения о характерных точках части (частей) границы объекта

Обозначение характерных точек части границы	Координаты, м		Метод определения координат характерной точки	Средняя квадратическая погрешность положения характерной точки (Mt), м	Описание обозначения точки на местности (при наличии)
	X	Y			
1	2	3	4	5	6
Часть 7					
1404	436111.72	1343131.39	Картометрический метод	12.50	-
1405	436110.56	1343132.15	Картометрический метод	12.50	-
1406	436110.40	1343132.26	Картометрический метод	12.50	-
1407	436107.15	1343129.22	Картометрический метод	12.50	-
1408	436094.56	1343117.47	Картометрический метод	12.50	-
1409	436094.08	1343117.98	Картометрический метод	12.50	-
1410	436091.33	1343120.89	Картометрический метод	12.50	-
1411	436085.73	1343126.82	Картометрический метод	12.50	-
1412	436077.86	1343133.79	Картометрический метод	12.50	-
1413	436073.33	1343138.01	Картометрический метод	12.50	-
1414	436042.08	1343170.78	Картометрический метод	12.50	-
1415	436064.07	1343189.57	Картометрический метод	12.50	-
1416	436081.35	1343171.53	Картометрический метод	12.50	-
1417	436088.80	1343177.89	Картометрический метод	12.50	-
1418	436072.58	1343194.08	Картометрический метод	12.50	-
1419	436095.19	1343216.14	Картометрический метод	12.50	-
1420	436117.74	1343189.90	Картометрический метод	12.50	-
1421	436121.76	1343185.23	Картометрический метод	12.50	-
1422	436122.11	1343184.83	Картометрический метод	12.50	-
1423	436124.43	1343182.37	Картометрический метод	12.50	-
1424	436122.92	1343180.88	Картометрический метод	12.50	-
1425	436118.78	1343176.75	Картометрический метод	12.50	-
1426	436125.56	1343169.22	Картометрический метод	12.50	-
1427	436130.49	1343163.75	Картометрический метод	12.50	-
1428	436135.17	1343158.57	Картометрический метод	12.50	-

3. Сведения о характерных точках части (частей) границы объекта

Обозначение характерных точек части границы	Координаты, м		Метод определения координат характерной точки	Средняя квадратическая погрешность положения характерной точки (Mt), м	Описание обозначения точки на местности (при наличии)
	X	Y			
1	2	3	4	5	6
1429	436137.83	1343155.60	Картометрический метод	12.50	-
1430	436138.55	1343154.81	Картометрический метод	12.50	-
1431	436132.75	1343149.74	Картометрический метод	12.50	-
1432	436129.18	1343146.62	Картометрический метод	12.50	-
1404	436111.72	1343131.39	Картометрический метод	12.50	-
Часть 8					
1433	436089.34	1343113.72	Картометрический метод	12.50	-
1434	436064.45	1343091.85	Картометрический метод	12.50	-
1435	436064.27	1343092.04	Картометрический метод	12.50	-
1436	436062.19	1343094.19	Картометрический метод	12.50	-
1437	436061.47	1343094.93	Картометрический метод	12.50	-
1438	436057.77	1343098.73	Картометрический метод	12.50	-
1439	436054.59	1343102.00	Картометрический метод	12.50	-
1440	436058.15	1343105.71	Картометрический метод	12.50	-
1441	436055.03	1343108.86	Картометрический метод	12.50	-
1442	436049.33	1343114.62	Картометрический метод	12.50	-
1443	436048.88	1343115.20	Картометрический метод	12.50	-
1444	436045.22	1343126.70	Картометрический метод	12.50	-
1445	436021.64	1343152.53	Картометрический метод	12.50	-
1446	436037.49	1343165.71	Картометрический метод	12.50	-
1447	436061.09	1343142.59	Картометрический метод	12.50	-
1448	436080.83	1343122.89	Картометрический метод	12.50	-
1449	436080.65	1343122.70	Картометрический метод	12.50	-
1450	436086.02	1343117.17	Картометрический метод	12.50	-
1451	436086.49	1343116.67	Картометрический метод	12.50	-
1452	436089.27	1343113.80	Картометрический метод	12.50	-





Раздел 2

Сведения о местоположении границ объекта

1. Система координат МСК-63, зона 1

2. Сведения о характерных точках границ объекта

Обозначение характерных точек границ	Координаты, м		Метод определения координат характерной точки	Средняя квадратическая погрешность положения характерной точки (Mt), м	Описание обозначения точки на местности (при наличии)
	X	Y			
1	2	3	4	5	6
-	-	-	-	-	-


3. Сведения о характерных точках части (частей) границы объекта

Обозначение характерных точек части границы	Координаты, м		Метод определения координат характерной точки	Средняя квадратическая погрешность положения характерной точки (Mt), м	Описание обозначения точки на местности (при наличии)
	X	Y			
1	2	3	4	5	6
Часть 1					
1	437928.95	1343658.04	Картометрический метод	12.50	-
2	437963.98	1343741.70	Картометрический метод	12.50	-
3	437908.19	1343763.47	Картометрический метод	12.50	-
4	437900.36	1343750.61	Аналитический метод	0.10	-
5	437851.85	1343689.53	Аналитический метод	0.10	-
1	437928.95	1343658.04	Картометрический метод	12.50	-

3. Сведения о характерных точках части (частей) границы объекта

Обозначение характерных точек части границы	Координаты, м		Метод определения координат характерной точки	Средняя квадратическая погрешность положения характерной точки (Mt), м	Описание обозначения точки на местности (при наличии)
	X	Y			
1	2	3	4	5	6
1433	436089.34	1343113.72	Картометрический метод	12.50	-
Часть 9					
1453	436049.38	1343078.87	Картометрический метод	12.50	-
1454	436041.30	1343071.03	Картометрический метод	12.50	-
1455	436027.81	1343057.91	Картометрический метод	12.50	-
1456	436027.14	1343058.52	Картометрический метод	12.50	-
1457	436026.26	1343059.29	Картометрический метод	12.50	-
1458	436026.22	1343059.32	Картометрический метод	12.50	-
1459	436023.25	1343061.98	Картометрический метод	12.50	-
1460	435900.55	1343091.25	Картометрический метод	12.50	-
1461	436012.12	1343112.21	Картометрический метод	12.50	-
1462	436046.04	1343081.85	Картометрический метод	12.50	-
1463	436047.79	1343080.29	Картометрический метод	12.50	-
1464	436049.04	1343079.17	Картометрический метод	12.50	-
1453	436049.38	1343078.87	Картометрический метод	12.50	-
Часть 10					
1465	436023.52	1343053.52	Картометрический метод	12.50	-
1466	435999.46	1343031.59	Картометрический метод	12.50	-
1467	435994.03	1343026.69	Картометрический метод	12.50	-
1468	435977.81	1343044.03	Картометрический метод	12.50	-
1469	435973.54	1343048.58	Картометрический метод	12.50	-
1470	435966.57	1343056.04	Картометрический метод	12.50	-
1471	435956.01	1343067.36	Картометрический метод	12.50	-
1472	435984.68	1343091.39	Картометрический метод	12.50	-
1465	436023.52	1343053.52	Картометрический метод	12.50	-





Раздел 3

Сведения о местоположении измененных (уточненных) границ объекта

1. Система координат -

2. Сведения о характерных точках границ объекта

Обозначение характерных точек границ	Существующие координаты, м		Изменяемые (уточненные) координаты, м		Метод определения координат характерной точки	Средняя квадратическая погрешность положения характерной точки (Mt), м	Описание обозначения точки на местности (при наличии)
	X	Y	X	Y			
1	2	3	4	5	6	7	8
-	-	-	-	-	-	-	-

3. Сведения о характерных точках части (частей) границы объекта

Обозначение характерных точек части границы	Существующие координаты, м		Изменяемые (уточненные) координаты, м		Метод определения координат характерной точки	Средняя квадратическая погрешность положения характерной точки (Mt), м	Описание обозначения точки на местности (при наличии)
	X	Y	X	Y			
1	2	3	4	5	6	7	8
-	-	-	-	-	-	-	-

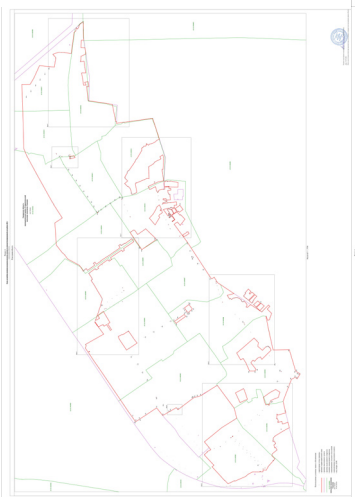
Текстовое описание местоположения границ населенных пунктов, территориальных зон

Прохождение границы		Описание прохождения границы
от точки	до точки	
1	2	3
-	-	-











Описание местоположения границ

Зона застройки малоэтажными жилыми домами (Ж2)

(наименование объекта, местоположение границ которого описано (далее - объект))

Раздел 1

Сведения об объекте

№ п/п	Характеристики объекта	Описание характеристик
1	2	3
1.	Местоположение объекта	Самарская область, район Ставропольский, сельское поселение Узюково, село Узюково
2.	Площадь объекта +/- величина погрешности определения площади (Р +/- Дельта Р)	6380 кв.м +/- 699 кв.м
3.	Иные характеристики объекта	-

Описание местоположения границ

Зона инженерной и транспортной инфраструктуры (ИТ/1)

(наименование объекта, местоположение границ которого описано (далее - объект))

Раздел 1

Сведения об объекте

№ п/п	Характеристики объекта	Описание характеристик
1	2	3
1.	Местоположение объекта	Самарская область, район Ставропольский, сельское поселение Узюково, село Узюково
2.	Площадь объекта +/- величина погрешности определения площади (Р +/- Дельта Р)	278210 кв.м +/- 4615 кв.м
3.	Иные характеристики объекта	-

Раздел 2					
Сведения о местоположении границ объекта					
1. Система координат МСК-63, зона 1					
2. Сведения о характерных точках границ объекта					
Обозначение характерных точек границ	Координаты, м		Метод определения координат характерной точки	Средняя квадратическая погрешность положения характерной точки (Mt), м	Описание обозначения точки на местности (при наличии)
	X	Y			
1	2	3	4	5	6
-	-	-	-	-	
3. Сведения о характерных точках части (частей) границы объекта					
Обозначение характерных точек части границы	Координаты, м		Метод определения координат характерной точки	Средняя квадратическая погрешность положения характерной точки (Mt), м	Описание обозначения точки на местности (при наличии)
	X	Y			
1	2	3	4	5	6
Часть 1					
1	437237.00	1342230.15	Картометрический метод	0.10	-
2	437536.64	1342679.89	Картометрический метод	0.10	-
3	437547.80	1342696.65	Картометрический метод	0.10	-
4	437559.45	1342714.55	Картометрический метод	0.10	-
5	437579.40	1342742.80	Картометрический метод	0.10	-
6	437638.10	1342825.91	Картометрический метод	0.10	-
7	437642.40	1342832.00	Картометрический метод	0.10	-
8	437649.97	1342843.23	Картометрический метод	0.10	-
9	437706.70	1342927.30	Картометрический метод	0.10	-
10	437709.90	1342932.05	Картометрический метод	0.10	-
11	437930.19	1343261.71	Картометрический метод	0.10	-
12	437934.49	1343268.16	Картометрический метод	0.10	-
13	438055.50	1343446.86	Картометрический метод	0.10	-
14	438135.55	1343563.50	Картометрический метод	0.10	-
15	438162.90	1343603.41	Картометрический метод	0.10	-
16	438172.55	1343617.56	Картометрический метод	0.10	-

3. Сведения о характерных точках части (частей) границы объекта					
Обозначение характерных точек части границы	Координаты, м		Метод определения координат характерной точки	Средняя квадратическая погрешность положения характерной точки (Mt), м	Описание обозначения точки на местности (при наличии)
	X	Y			
1	2	3	4	5	6
17	438279.65	1343778.81	Картометрический метод	0.10	-
18	438305.72	1343822.50	Картометрический метод	0.10	-
19	438320.57	1343847.38	Картометрический метод	0.10	-
20	438327.56	1343859.06	Картометрический метод	0.10	-
21	438344.24	1343896.73	Картометрический метод	0.10	-
22	438371.24	1343957.66	Картометрический метод	0.10	-
23	438588.00	1344446.90	Картометрический метод	0.10	-
24	438613.25	1344503.89	Картометрический метод	0.10	-
25	438621.55	1344514.10	Картометрический метод	0.10	-
26	438625.68	1344518.99	Картометрический метод	0.10	-
27	438634.40	1344529.30	Картометрический метод	0.10	-
28	438664.75	1344557.05	Картометрический метод	0.10	-
29	438677.75	1344568.45	Картометрический метод	0.10	-
30	438682.94	1344580.25	Картометрический метод	0.10	-
31	438682.64	1344582.59	Картометрический метод	0.10	-
32	438681.29	1344592.90	Картометрический метод	0.10	-
33	438667.45	1344605.15	Картометрический метод	0.10	-
34	438663.89	1344608.30	Картометрический метод	0.10	-
35	438467.15	1344778.30	Картометрический метод	0.10	-
36	438323.65	1344902.37	Картометрический метод	0.10	-
37	438320.57	1344905.03	Картометрический метод	0.10	-
38	438318.14	1344907.14	Картометрический метод	0.10	-
39	438315.09	1344909.78	Картометрический метод	0.10	-
40	438083.00	1345110.45	Картометрический метод	0.10	-
41	438079.25	1345113.55	Картометрический метод	0.10	-

3. Сведения о характерных точках части (частей) границы объекта					
Обозначение характерных точек части границы	Координаты, м		Метод определения координат характерной точки	Средняя квадратическая погрешность положения характерной точки (Mt), м	Описание обозначения точки на местности (при наличии)
	X	Y			
1	2	3	4	5	6
42	437776.74	1345372.73	Картометрический метод	0.10	-
43	437773.62	1345375.41	Картометрический метод	0.10	-
44	437772.25	1345376.59	Картометрический метод	0.10	-
45	437769.11	1345379.27	Картометрический метод	0.10	-
46	437671.28	1345463.08	Картометрический метод	0.10	-
47	437648.31	1345482.77	Картометрический метод	0.10	-
48	437635.21	1345494.00	Картометрический метод	0.10	-
49	437618.15	1345508.80	Картометрический метод	0.10	-
50	437611.70	1345514.40	Картометрический метод	0.10	-
51	437607.26	1345518.20	Картометрический метод	0.10	-
52	437580.47	1345541.49	Картометрический метод	0.10	-
53	437580.75	1345540.24	Картометрический метод	0.10	-
54	437583.75	1345531.74	Картометрический метод	0.10	-
55	437589.36	1345515.89	Аналитический метод	0.20	-
56	437596.43	1345504.55	Аналитический метод	0.20	-
57	437596.57	1345504.34	Картометрический метод	0.10	-
58	437604.29	1345511.93	Картометрический метод	0.10	-
59	437607.15	1345514.74	Картометрический метод	0.10	-
60	437608.76	1345516.32	Картометрический метод	0.10	-
61	437608.99	1345512.97	Картометрический метод	0.10	-
62	437609.39	1345507.01	Картометрический метод	0.10	-
63	437610.62	1345489.24	Картометрический метод	0.10	-
64	437627.64	1345473.65	Картометрический метод	0.10	-
65	437637.90	1345464.25	Картометрический метод	0.10	-
66	437651.15	1345453.01	Картометрический метод	0.10	-

3. Сведения о характерных точках части (частей) границы объекта					
Обозначение характерных точек части границы	Координаты, м		Метод определения координат характерной точки	Средняя квадратическая погрешность положения характерной точки (Mt), м	Описание обозначения точки на местности (при наличии)
	X	Y			
1	2	3	4	5	6
67	437674.10	1345433.55	Картометрический метод	0.10	-
68	437741.07	1345377.16	Картометрический метод	0.10	-
69	437763.88	1345357.72	Картометрический метод	0.10	-
70	437795.72	1345330.58	Картометрический метод	0.10	-
71	437779.29	1345320.35	Аналитический метод	0.10	-
72	437763.02	1345299.91	Аналитический метод	0.10	-
73	437812.39	1345282.41	Картометрический метод	0.10	-
74	437814.09	1345280.81	Картометрический метод	0.10	-
75	437789.47	1345254.70	Аналитический метод	0.10	-
76	437790.60	1345246.82	Картометрический метод	0.10	-
77	437788.95	1345245.07	Картометрический метод	0.10	-
78	437800.90	1345169.34	Картометрический метод	0.10	-
79	437931.88	1345181.99	Картометрический метод	0.10	-
80	437980.77	1345073.57	Картометрический метод	0.10	-
81	438013.52	1345017.40	Картометрический метод	0.10	-
82	438016.24	1345024.70	Картометрический метод	0.10	-
83	438038.72	1345057.51	Картометрический метод	0.10	-
84	438045.55	1345051.64	Аналитический метод	0.20	-
85	438061.85	1345070.61	Аналитический метод	0.20	-
86	438052.94	1345078.27	Картометрический метод	0.10	-
87	438066.54	1345098.12	Картометрический метод	0.10	-
88	438076.57	1345089.77	Картометрический метод	0.10	-
89	438172.31	1345007.99	Картометрический метод	0.10	-
90	438242.43	1344947.65	Картометрический метод	0.10	-
91	438243.59	1344946.66	Картометрический метод	0.10	-

3. Сведения о характерных точках части (частей) границы объекта					
Обозначение характерных точек части границы	Координаты, м		Метод определения координат характерной точки	Средняя квадратическая погрешность положения характерной точки (Mt), м	Описание обозначения точки на местности (при наличии)
	X	Y			
1	2	3	4	5	6
92	438276.82	1344918.07	Картометрический метод	0.10	-
93	438304.78	1344894.34	Картометрический метод	0.10	-
94	438307.85	1344891.73	Картометрический метод	0.10	-
95	438311.38	1344888.74	Картометрический метод	0.10	-
96	438314.47	1344886.11	Картометрический метод	0.10	-
97	438366.53	1344841.93	Картометрический метод	0.10	-
98	438333.89	1344804.06	Аналитический метод	0.10	-
99	438394.50	1344751.84	Картометрический метод	0.10	-
100	438427.12	1344789.72	Картометрический метод	0.10	-
101	438489.82	1344735.29	Картометрический метод	0.10	-
102	438582.23	1344657.60	Картометрический метод	0.10	-
103	438647.08	1344598.36	Картометрический метод	0.10	-
104	438649.15	1344596.47	Картометрический метод	0.10	-
105	438658.41	1344588.14	Картометрический метод	0.10	-
106	438664.29	1344580.68	Картометрический метод	0.10	-
107	438640.01	1344565.37	Картометрический метод	0.10	-
108	438615.06	1344538.95	Картометрический метод	0.10	-
109	438597.59	1344515.06	Картометрический метод	0.10	-
110	438596.27	1344513.25	Картометрический метод	0.10	-
111	438528.86	1344504.19	Картометрический метод	0.10	-
112	438281.29	1343924.55	Картометрический метод	0.10	-
113	438329.04	1343903.44	Картометрический метод	0.10	-
114	438328.94	1343903.23	Картометрический метод	0.10	-
115	438316.40	1343877.57	Картометрический метод	0.10	-
116	438317.58	1343876.79	Картометрический метод	0.10	-

3. Сведения о характерных точках части (частей) границы объекта					
Обозначение характерных точек части границы	Координаты, м		Метод определения координат характерной точки	Средняя квадратическая погрешность положения характерной точки (Mt), м	Описание обозначения точки на местности (при наличии)
	X	Y			
1	2	3	4	5	6
117	438317.48	1343876.60	Картометрический метод	0.10	-
118	438316.30	1343877.38	Картометрический метод	0.10	-
119	438313.75	1343872.14	Картометрический метод	0.10	-
120	438312.76	1343870.12	Картометрический метод	0.10	-
121	438299.17	1343846.36	Картометрический метод	0.10	-
122	438290.03	1343830.41	Картометрический метод	0.10	-
123	438265.79	1343792.63	Картометрический метод	0.10	-
124	438224.01	1343729.85	Картометрический метод	0.10	-
125	438172.05	1343654.75	Картометрический метод	0.10	-
126	438109.97	1343563.26	Картометрический метод	0.10	-
127	438077.32	1343515.18	Картометрический метод	0.10	-
128	438077.53	1343515.17	Картометрический метод	0.10	-
129	438077.53	1343514.91	Картометрический метод	0.10	-
130	438077.27	1343514.92	Картометрический метод	0.10	-
131	438077.20	1343515.00	Картометрический метод	0.10	-
132	438037.81	1343457.00	Картометрический метод	0.10	-
133	437962.53	1343347.58	Картометрический метод	0.10	-
134	437954.64	1343335.74	Картометрический метод	0.10	-
135	437945.10	1343321.42	Картометрический метод	0.10	-
136	437920.86	1343286.19	Картометрический метод	0.10	-
137	437888.43	1343236.55	Картометрический метод	0.10	-
138	437880.09	1343224.29	Картометрический метод	0.10	-
139	437868.66	1343207.47	Картометрический метод	0.10	-
140	437873.98	1343208.25	Картометрический метод	0.10	-
141	437871.69	1343204.83	Картометрический метод	0.10	-

3. Сведения о характерных точках части (частей) границы объекта					
Обозначение характерных точек части границы	Координаты, м		Метод определения координат характерной точки	Средняя квадратическая погрешность положения характерной точки (Mt), м	Описание обозначения точки на местности (при наличии)
	X	Y			
1	2	3	4	5	6
142	437868.36	1343207.03	Картометрический метод	0.10	-
143	437840.46	1343165.97	Картометрический метод	0.10	-
144	437782.78	1343079.59	Картометрический метод	0.10	-
145	437732.47	1343002.85	Картометрический метод	0.10	-
146	437677.02	1342919.31	Картометрический метод	0.10	-
147	437656.62	1342888.87	Картометрический метод	0.10	-
148	437633.73	1342854.71	Картометрический метод	0.10	-
149	437622.04	1342837.27	Картометрический метод	0.10	-
150	437621.78	1342836.87	Картометрический метод	0.10	-
151	437572.50	1342761.72	Картометрический метод	0.10	-
152	437568.32	1342773.76	Картометрический метод	0.10	-
153	437563.59	1342786.35	Картометрический метод	0.10	-
154	437562.84	1342788.35	Картометрический метод	0.10	-
155	437553.75	1342775.76	Аналитический метод	0.10	-
156	437529.92	1342841.37	Аналитический метод	0.10	-
157	437538.30	1342853.07	Картометрический метод	0.10	-
158	437530.44	1342873.67	Картометрический метод	0.10	-
159	437516.74	1342912.82	Картометрический метод	0.10	-
160	437504.08	1342947.92	Картометрический метод	0.10	-
161	437490.58	1342984.83	Картометрический метод	0.10	-
162	437473.19	1343033.83	Картометрический метод	0.10	-
163	437456.27	1343084.82	Картометрический метод	0.10	-
164	437444.66	1343127.95	Картометрический метод	0.10	-
165	437445.62	1343133.18	Картометрический метод	0.10	-
166	437437.63	1343137.51	Аналитический метод	0.10	-

3. Сведения о характерных точках части (частей) границы объекта					
Обозначение характерных точек части границы	Координаты, м		Метод определения координат характерной точки	Средняя квадратическая погрешность положения характерной точки (Mt), м	Описание обозначения точки на местности (при наличии)
	X	Y			
1	2	3	4	5	6
167	437416.15	1343152.60	Аналитический метод	0.10	-
168	437455.24	1343218.46	Аналитический метод	0.10	-
169	437526.63	1343338.76	Аналитический метод	0.10	-
170	437536.85	1343355.97	Аналитический метод	0.10	-
171	437546.44	1343372.18	Картометрический метод	0.10	-
172	437544.98	1343374.49	Картометрический метод	0.10	-
173	437543.58	1343376.36	Картометрический метод	0.10	-
174	437541.45	1343378.97	Картометрический метод	0.10	-
175	437540.05	1343380.61	Картометрический метод	0.10	-
176	437538.00	1343382.60	Картометрический метод	0.10	-
177	437535.76	1343384.43	Картометрический метод	0.10	-
178	437532.59	1343386.80	Картометрический метод	0.10	-
179	437526.84	1343392.37	Картометрический метод	0.10	-
180	437521.29	1343396.92	Аналитический метод	0.10	-
181	437510.28	1343380.57	Аналитический метод	0.10	-
182	437500.25	1343387.37	Картометрический метод	0.10	-
183	437491.40	1343393.61	Картометрический метод	0.10	-
184	437473.52	1343406.24	Картометрический метод	0.10	-
185	437469.52	1343409.04	Картометрический метод	0.10	-
186	437445.76	1343425.77	Картометрический метод	0.10	-
187	437452.64	1343436.32	Аналитический метод	0.60	-
188	437454.88	1343439.78	Аналитический метод	0.60	-
189	437457.48	1343443.66	Картометрический метод	0.10	-
190	437444.56	1343451.84	Картометрический метод	0.10	-
191	437439.43	1343445.02	Картометрический метод	0.10	-

3. Сведения о характерных точках части (частей) границы объекта					
Обозначение характерных точек части границы	Координаты, м		Метод определения координат характерной точки	Средняя квадратическая погрешность положения характерной точки (Mt), м	Описание обозначения точки на местности (при наличии)
	X	Y			
1	2	3	4	5	6
192	437431.97	1343435.65	Картометрический метод	0.10	-
193	437431.41	1343434.90	Картометрический метод	0.10	-
194	437431.30	1343434.81	Картометрический метод	0.10	-
195	437398.08	1343458.10	Картометрический метод	0.10	-
196	437389.01	1343467.57	Картометрический метод	0.10	-
197	437339.65	1343500.07	Картометрический метод	0.10	-
198	437332.67	1343504.79	Картометрический метод	0.10	-
199	437320.59	1343511.36	Аналитический метод	0.10	-
200	437297.77	1343527.52	Картометрический метод	0.10	-
201	437276.93	1343541.97	Картометрический метод	0.10	-
202	437248.04	1343561.68	Картометрический метод	0.10	-
203	437223.16	1343580.38	Аналитический метод	0.10	-
204	437230.04	1343592.29	Картометрический метод	0.10	-
205	437234.97	1343599.24	Картометрический метод	0.10	-
206	437222.13	1343608.62	Картометрический метод	0.10	-
207	437221.47	1343607.72	Картометрический метод	0.10	-
208	437216.21	1343600.63	Картометрический метод	0.10	-
209	437213.20	1343602.88	Картометрический метод	0.10	-
210	437210.47	1343599.51	Картометрический метод	0.10	-
211	437209.65	1343600.19	Аналитический метод	0.10	-
212	437208.37	1343601.19	Аналитический метод	0.10	-
213	437206.92	1343602.33	Аналитический метод	0.10	-
214	437199.72	1343607.94	Картометрический метод	0.10	-
215	437196.16	1343610.73	Картометрический метод	0.10	-
216	437195.59	1343609.93	Картометрический метод	0.10	-

3. Сведения о характерных точках части (частей) границы объекта					
Обозначение характерных точек части границы	Координаты, м		Метод определения координат характерной точки	Средняя квадратическая погрешность положения характерной точки (Mt), м	Описание обозначения точки на местности (при наличии)
	X	Y			
1	2	3	4	5	6
217	437192.36	1343612.26	Картометрический метод	0.10	-
218	437183.92	1343619.00	Картометрический метод	0.10	-
219	437180.41	1343615.22	Картометрический метод	0.10	-
220	437175.80	1343618.82	Картометрический метод	0.10	-
221	437144.21	1343641.31	Картометрический метод	0.10	-
222	437139.50	1343644.46	Картометрический метод	0.10	-
223	437135.98	1343647.13	Картометрический метод	0.10	-
224	437130.13	1343651.39	Картометрический метод	0.10	-
225	437121.05	1343657.69	Картометрический метод	0.10	-
226	437119.53	1343658.93	Картометрический метод	0.10	-
227	437102.94	1343633.99	Картометрический метод	0.10	-
228	437102.98	1343632.65	Картометрический метод	0.10	-
229	437153.07	1343598.16	Картометрический метод	0.10	-
230	437153.20	1343598.30	Картометрический метод	0.10	-
231	437191.53	1343572.01	Картометрический метод	0.10	-
232	437192.35	1343571.38	Картометрический метод	0.10	-
233	437192.11	1343570.02	Картометрический метод	0.10	-
234	437189.66	1343564.87	Картометрический метод	0.10	-
235	437185.03	1343557.69	Картометрический метод	0.10	-
236	437201.03	1343546.01	Аналитический метод	0.10	-
237	437208.60	1343558.56	Аналитический метод	0.10	-
238	437232.55	1343543.35	Картометрический метод	0.10	-
239	437260.29	1343524.32	Картометрический метод	0.10	-
240	437307.83	1343491.70	Аналитический метод	0.10	-
241	437298.37	1343476.76	Аналитический метод	0.10	-

3. Сведения о характерных точках части (частей) границы объекта					
Обозначение характерных точек части границы	Координаты, м		Метод определения координат характерной точки	Средняя квадратическая погрешность положения характерной точки (Mt), м	Описание обозначения точки на местности (при наличии)
	X	Y			
1	2	3	4	5	6
242	437319.80	1343461.20	Картометрический метод	0.10	-
243	437325.59	1343467.53	Картометрический метод	0.10	-
244	437331.68	1343474.06	Картометрический метод	0.10	-
245	437374.69	1343443.37	Картометрический метод	0.10	-
246	437396.64	1343426.96	Картометрический метод	0.10	-
247	437419.54	1343408.85	Картометрический метод	0.10	-
248	437412.64	1343399.86	Картометрический метод	0.10	-
249	437411.39	1343398.28	Картометрический метод	0.10	-
250	437417.33	1343394.60	Картометрический метод	0.10	-
251	437433.05	1343384.41	Картометрический метод	0.10	-
252	437435.23	1343387.22	Картометрический метод	0.10	-
253	437435.56	1343387.63	Картометрический метод	0.10	-
254	437438.34	1343391.07	Картометрический метод	0.10	-
255	437442.35	1343396.04	Картометрический метод	0.10	-
256	437447.21	1343392.19	Картометрический метод	0.10	-
257	437480.50	1343367.08	Картометрический метод	0.10	-
258	437488.50	1343360.98	Картометрический метод	0.10	-
259	437490.15	1343359.55	Картометрический метод	0.10	-
260	437490.02	1343359.38	Картометрический метод	0.10	-
261	437494.20	1343356.63	Картометрический метод	0.10	-
262	437495.88	1343355.32	Картометрический метод	0.10	-
263	437496.99	1343354.48	Картометрический метод	0.10	-
264	437499.00	1343352.90	Картометрический метод	0.10	-
265	437497.26	1343350.49	Картометрический метод	0.10	-
266	437480.77	1343328.65	Картометрический метод	0.10	-

3. Сведения о характерных точках части (частей) границы объекта					
Обозначение характерных точек части границы	Координаты, м		Метод определения координат характерной точки	Средняя квадратическая погрешность положения характерной точки (Mt), м	Описание обозначения точки на местности (при наличии)
	X	Y			
1	2	3	4	5	6
267	437474.56	1343316.42	Аналитический метод	0.10	-
268	437465.20	1343301.63	Аналитический метод	0.10	-
269	437470.14	1343298.36	Картометрический метод	0.10	-
270	437472.24	1343296.90	Картометрический метод	0.10	-
271	437478.41	1343292.61	Картометрический метод	0.10	-
272	437465.22	1343272.79	Картометрический метод	0.10	-
273	437452.08	1343254.40	Картометрический метод	0.10	-
274	437442.77	1343238.02	Картометрический метод	0.10	-
275	437432.77	1343220.96	Картометрический метод	0.10	-
276	437415.66	1343191.04	Аналитический метод	0.10	-
277	437394.58	1343157.04	Аналитический метод	0.10	-
278	437389.46	1343147.46	Картометрический метод	0.10	-
279	437381.90	1343135.01	Картометрический метод	0.10	-
280	437381.06	1343129.87	Картометрический метод	0.10	-
281	437380.91	1343125.48	Картометрический метод	0.10	-
282	437381.26	1343121.76	Картометрический метод	0.10	-
283	437381.97	1343118.44	Картометрический метод	0.10	-
284	437385.22	1343106.39	Картометрический метод	0.10	-
285	437392.21	1343080.43	Картометрический метод	0.10	-
286	437396.76	1343064.79	Картометрический метод	0.10	-
287	437409.12	1343026.87	Картометрический метод	0.10	-
288	437413.50	1343013.67	Картометрический метод	0.10	-
289	437425.96	1342978.53	Картометрический метод	0.10	-
290	437436.82	1342947.92	Картометрический метод	0.10	-
291	437440.03	1342939.24	Аналитический метод	0.10	-

3. Сведения о характерных точках части (частей) границы объекта					
Обозначение характерных точек части границы	Координаты, м		Метод определения координат характерной точки	Средняя квадратическая погрешность положения характерной точки (Mt), м	Описание обозначения точки на местности (при наличии)
	X	Y			
1	2	3	4	5	6
292	437404.01	1342958.33	Картометрический метод	0.10	-
293	437418.97	1342984.54	Аналитический метод	0.10	-
294	437370.50	1343019.94	Аналитический метод	0.10	-
295	437341.66	1342970.77	Аналитический метод	0.10	-
296	437339.46	1342967.01	Аналитический метод	0.10	-
297	437312.54	1342921.13	Аналитический метод	0.10	-
298	437331.18	1342909.59	Аналитический метод	0.20	-
299	437308.97	1342874.48	Аналитический метод	0.20	-
300	437298.55	1342858.00	Аналитический метод	0.20	-
301	437309.02	1342852.11	Аналитический метод	0.20	-
302	437319.44	1342868.49	Аналитический метод	0.20	-
303	437341.49	1342903.19	Картометрический метод	0.10	-
304	437364.42	1342888.99	Аналитический метод	0.10	-
305	437372.66	1342903.42	Картометрический метод	0.10	-
306	437414.08	1342883.51	Аналитический метод	0.10	-
307	437443.73	1342929.24	Аналитический метод	0.10	-
308	437445.51	1342924.42	Картометрический метод	0.10	-
309	437453.35	1342903.23	Картометрический метод	0.10	-
310	437465.05	1342869.81	Картометрический метод	0.10	-
311	437467.71	1342862.21	Картометрический метод	0.10	-
312	437469.70	1342856.54	Картометрический метод	0.10	-
313	437471.43	1342851.63	Картометрический метод	0.10	-
314	437489.69	1342803.76	Аналитический метод	0.10	-
315	437493.37	1342794.11	Аналитический метод	0.10	-
316	437514.73	1342736.06	Картометрический метод	0.10	-

3. Сведения о характерных точках части (частей) границы объекта					
Обозначение характерных точек части границы	Координаты, м		Метод определения координат характерной точки	Средняя квадратическая погрешность положения характерной точки (Mt), м	Описание обозначения точки на местности (при наличии)
	X	Y			
1	2	3	4	5	6
317	437524.19	1342730.72	Картометрический метод	0.10	-
318	437527.98	1342728.58	Картометрический метод	0.10	-
319	437520.98	1342718.04	Картометрический метод	0.10	-
320	437528.12	1342699.78	Картометрический метод	0.10	-
321	437529.29	1342696.82	Картометрический метод	0.10	-
322	437497.34	1342650.79	Картометрический метод	0.10	-
323	437458.50	1342591.78	Картометрический метод	0.10	-
324	437411.57	1342524.24	Картометрический метод	0.10	-
325	437347.94	1342430.66	Картометрический метод	0.10	-
326	437269.97	1342314.82	Картометрический метод	0.10	-
327	437191.00	1342197.75	Картометрический метод	0.10	-
328	437149.05	1342135.07	Картометрический метод	0.10	-
329	437120.34	1342096.20	Картометрический метод	0.10	-
330	437087.95	1342049.61	Картометрический метод	0.10	-
331	437087.59	1342049.21	Картометрический метод	0.10	-
332	437067.84	1342026.93	Картометрический метод	0.10	-
333	437054.14	1342006.23	Картометрический метод	0.10	-
334	437053.52	1342005.25	Картометрический метод	0.10	-
335	437026.50	1341962.58	Картометрический метод	0.10	-
336	436995.94	1341919.71	Картометрический метод	0.10	-
337	436971.64	1341884.99	Картометрический метод	0.10	-
338	436941.25	1341843.33	Картометрический метод	0.10	-
339	436915.06	1341809.76	Картометрический метод	0.10	-
340	436876.78	1341768.85	Картометрический метод	0.10	-
341	436853.89	1341747.82	Картометрический метод	0.10	-

3. Сведения о характерных точках части (частей) границы объекта					
Обозначение характерных точек части границы	Координаты, м		Метод определения координат характерной точки	Средняя квадратическая погрешность положения характерной точки (Mt), м	Описание обозначения точки на местности (при наличии)
	X	Y			
1	2	3	4	5	6
342	436820.67	1341717.30	Картометрический метод	0.10	-
343	436793.92	1341697.59	Картометрический метод	0.10	-
344	436772.47	1341681.78	Картометрический метод	0.10	-
345	436749.86	1341661.38	Картометрический метод	0.10	-
346	436736.66	1341652.15	Аналитический метод	0.10	-
347	436734.97	1341650.97	Картометрический метод	0.10	-
348	436727.15	1341645.50	Аналитический метод	0.10	-
349	436668.29	1341612.59	Картометрический метод	0.10	-
350	436611.23	1341584.54	Картометрический метод	0.10	-
351	436581.20	1341572.16	Картометрический метод	0.10	-
352	436547.48	1341558.26	Картометрический метод	0.10	-
353	436481.03	1341533.59	Картометрический метод	0.10	-
354	436421.33	1341514.81	Картометрический метод	0.10	-
355	436364.59	1341502.01	Картометрический метод	0.10	-
356	436352.58	1341499.24	Картометрический метод	0.10	-
357	436352.32	1341499.24	Картометрический метод	0.10	-
358	436317.26	1341493.44	Картометрический метод	0.10	-
359	436287.93	1341488.72	Картометрический метод	0.10	-
360	436287.22	1341488.64	Картометрический метод	0.10	-
361	436287.42	1341487.71	Картометрический метод	0.10	-
362	436287.17	1341487.67	Картометрический метод	0.10	-
363	436286.97	1341488.62	Картометрический метод	0.10	-
364	436245.93	1341484.19	Картометрический метод	0.10	-
365	436215.99	1341482.82	Картометрический метод	0.10	-
366	436203.86	1341473.25	Картометрический метод	0.10	-

3. Сведения о характерных точках части (частей) границы объекта					
Обозначение характерных точек части границы	Координаты, м		Метод определения координат характерной точки	Средняя квадратическая погрешность положения характерной точки (Mt), м	Описание обозначения точки на местности (при наличии)
	X	Y			
1	2	3	4	5	6
367	436178.33	1341472.03	Картометрический метод	0.10	-
368	436157.58	1341471.97	Картометрический метод	0.10	-
369	436148.49	1341481.70	Картометрический метод	0.10	-
370	436105.63	1341482.99	Картометрический метод	0.10	-
371	436081.78	1341484.42	Картометрический метод	0.10	-
372	436059.88	1341486.52	Картометрический метод	0.10	-
373	436035.76	1341490.41	Картометрический метод	0.10	-
374	436001.14	1341495.98	Картометрический метод	0.10	-
375	436000.57	1341492.18	Картометрический метод	0.10	-
376	436000.22	1341489.86	Картометрический метод	0.10	-
377	435983.48	1341492.36	Картометрический метод	0.10	-
378	435984.45	1341498.85	Картометрический метод	0.10	-
379	435958.56	1341503.80	Картометрический метод	0.10	-
380	435960.23	1341563.37	Картометрический метод	0.10	-
381	435961.30	1341600.83	Картометрический метод	0.10	-
382	435963.20	1341602.49	Картометрический метод	0.10	-
383	435965.15	1341603.48	Картометрический метод	0.10	-
384	435967.27	1341603.85	Картометрический метод	0.10	-
385	435986.49	1341603.32	Картометрический метод	0.10	-
386	435987.96	1341602.70	Картометрический метод	0.10	-
387	435988.87	1341601.47	Картометрический метод	0.10	-
388	435989.04	1341600.11	Картометрический метод	0.10	-
389	435988.68	1341596.36	Картометрический метод	0.10	-
390	435974.68	1341596.40	Картометрический метод	0.10	-
391	435974.61	1341563.34	Картометрический метод	0.10	-

3. Сведения о характерных точках части (частей) границы объекта

Обозначение характерных точек части границы	Координаты, м		Метод определения координат характерной точки	Средняя квадратическая погрешность положения характерной точки (Mt), м	Описание обозначения точки на местности (при наличии)
	X	Y			
1	2	3	4	5	6
392	436016.72	1341563.23	Картометрический метод	0.10	-
393	436016.79	1341596.29	Картометрический метод	0.10	-
394	435992.76	1341596.35	Картометрический метод	0.10	-
395	435992.62	1341599.68	Картометрический метод	0.10	-
396	435993.42	1341601.39	Картометрический метод	0.10	-
397	435994.89	1341602.76	Картометрический метод	0.10	-
398	435994.58	1341606.71	Картометрический метод	0.10	-
399	435994.14	1341607.47	Картометрический метод	0.10	-
400	435993.36	1341607.70	Картометрический метод	0.10	-
401	435967.56	1341607.85	Картометрический метод	0.10	-
402	435966.11	1341607.85	Картометрический метод	0.10	-
403	435966.04	1341607.87	Картометрический метод	0.10	-
404	435966.04	1341607.73	Картометрический метод	0.10	-
405	435965.84	1341607.73	Картометрический метод	0.10	-
406	435965.84	1341607.93	Картометрический метод	0.10	-
407	435964.80	1341608.26	Картометрический метод	0.10	-
408	435963.22	1341609.58	Картометрический метод	0.10	-
409	435962.17	1341611.42	Картометрический метод	0.10	-
410	435961.62	1341613.05	Картометрический метод	0.10	-
411	435954.65	1341613.27	Картометрический метод	0.10	-
412	435951.33	1341505.25	Картометрический метод	0.10	-
413	435931.55	1341509.27	Картометрический метод	0.10	-
414	435901.65	1341515.35	Картометрический метод	0.10	-
415	435837.06	1341526.37	Картометрический метод	0.10	-
416	435792.93	1341530.11	Картометрический метод	0.10	-

3. Сведения о характерных точках части (частей) границы объекта

Обозначение характерных точек части границы	Координаты, м		Метод определения координат характерной точки	Средняя квадратическая погрешность положения характерной точки (Mt), м	Описание обозначения точки на местности (при наличии)
	X	Y			
1	2	3	4	5	6
417	435756.72	1341529.31	Картометрический метод	0.10	-
418	435726.47	1341527.47	Картометрический метод	0.10	-
419	435720.87	1341526.78	Картометрический метод	0.10	-
420	435701.72	1341524.41	Картометрический метод	0.10	-
421	435699.81	1341523.98	Картометрический метод	0.10	-
422	435651.92	1341513.05	Картометрический метод	0.10	-
423	435602.63	1341501.77	Картометрический метод	0.10	-
424	435609.31	1341486.46	Картометрический метод	0.10	-
425	435611.70	1341481.04	Картометрический метод	0.10	-
426	435629.50	1341485.89	Картометрический метод	0.10	-
427	435652.70	1341492.54	Картометрический метод	0.10	-
428	435680.80	1341500.20	Картометрический метод	0.10	-
429	435699.45	1341505.45	Картометрический метод	0.10	-
430	435718.15	1341506.55	Картометрический метод	0.10	-
431	435720.33	1341506.68	Картометрический метод	0.10	-
432	435755.90	1341508.85	Картометрический метод	0.10	-
433	435773.45	1341510.00	Картометрический метод	0.10	-
434	435788.95	1341509.19	Картометрический метод	0.10	-
435	435818.15	1341508.40	Картометрический метод	0.10	-
436	435835.20	1341507.80	Картометрический метод	0.10	-
437	435841.25	1341506.90	Картометрический метод	0.10	-
438	435859.30	1341503.85	Картометрический метод	0.10	-
439	435875.90	1341500.65	Картометрический метод	0.10	-
440	435889.40	1341498.29	Картометрический метод	0.10	-
441	435933.20	1341489.65	Картометрический метод	0.10	-

3. Сведения о характерных точках части (частей) границы объекта

Обозначение характерных точек части границы	Координаты, м		Метод определения координат характерной точки	Средняя квадратическая погрешность положения характерной точки (Mt), м	Описание обозначения точки на местности (при наличии)
	X	Y			
1	2	3	4	5	6
442	435941.17	1341488.24	Картометрический метод	0.10	-
443	435949.90	1341486.70	Картометрический метод	0.10	-
444	435950.76	1341486.52	Картометрический метод	0.10	-
445	435950.74	1341484.97	Картометрический метод	0.10	-
446	435950.44	1341482.96	Картометрический метод	0.10	-
447	435949.06	1341480.52	Картометрический метод	0.10	-
448	435946.99	1341478.89	Картометрический метод	0.10	-
449	435944.30	1341477.69	Картометрический метод	0.10	-
450	435965.71	1341473.42	Картометрический метод	0.10	-
451	435962.85	1341475.20	Картометрический метод	0.10	-
452	435961.37	1341476.54	Картометрический метод	0.10	-
453	435959.93	1341478.39	Картометрический метод	0.10	-
454	435958.91	1341480.31	Картометрический метод	0.10	-
455	435957.96	1341483.68	Картометрический метод	0.10	-
456	435958.03	1341485.08	Картометрический метод	0.10	-
457	435971.45	1341482.30	Картометрический метод	0.10	-
458	436013.46	1341474.84	Картометрический метод	0.10	-
459	436014.80	1341474.60	Картометрический метод	0.10	-
460	436044.99	1341469.34	Картометрический метод	0.10	-
461	436060.15	1341466.94	Картометрический метод	0.10	-
462	436086.99	1341463.80	Картометрический метод	0.10	-
463	436113.40	1341461.65	Картометрический метод	0.10	-
464	436135.26	1341460.06	Картометрический метод	0.10	-
465	436146.40	1341459.25	Картометрический метод	0.10	-
466	436159.94	1341459.74	Картометрический метод	0.10	-

3. Сведения о характерных точках части (частей) границы объекта

Обозначение характерных точек части границы	Координаты, м		Метод определения координат характерной точки	Средняя квадратическая погрешность положения характерной точки (Mt), м	Описание обозначения точки на местности (при наличии)
	X	Y			
1	2	3	4	5	6
467	436182.95	1341460.45	Картометрический метод	0.10	-
468	436210.05	1341461.45	Картометрический метод	0.10	-
469	436236.49	1341462.15	Картометрический метод	0.10	-
470	436250.00	1341462.65	Картометрический метод	0.10	-
471	436253.17	1341463.03	Картометрический метод	0.10	-
472	436263.30	1341464.25	Картометрический метод	0.10	-
473	436290.25	1341467.15	Картометрический метод	0.10	-
474	436323.65	1341470.60	Картометрический метод	0.10	-
475	436340.90	1341472.50	Картометрический метод	0.10	-
476	436342.52	1341472.95	Картометрический метод	0.10	-
477	436405.30	1341490.40	Картометрический метод	0.10	-
478	436420.65	1341494.05	Картометрический метод	0.10	-
479	436458.30	1341506.65	Картометрический метод	0.10	-
480	436489.70	1341517.30	Картометрический метод	0.10	-
481	436514.20	1341525.35	Картометрический метод	0.10	-
482	436535.15	1341532.75	Картометрический метод	0.10	-
483	436550.50	1341538.54	Картометрический метод	0.10	-
484	436570.20	1341545.90	Картометрический метод	0.10	-
485	436590.80	1341554.19	Картометрический метод	0.10	-
486	436612.40	1341564.15	Картометрический метод	0.10	-
487	436632.45	1341573.10	Картометрический метод	0.10	-
488	436648.94	1341580.90	Картометрический метод	0.10	-
489	436683.00	1341599.40	Картометрический метод	0.10	-
490	436700.40	1341609.30	Картометрический метод	0.10	-
491	436723.90	1341623.60	Картометрический метод	0.10	-

3. Сведения о характерных точках части (частей) границы объекта

Обозначение характерных точек части границы	Координаты, м		Метод определения координат характерной точки	Средняя квадратическая погрешность положения характерной точки (Mt), м	Описание обозначения точки на местности (при наличии)
	X	Y			
1	2	3	4	5	6
492	436724.78	1341624.19	Аналитический метод	0.10	-
493	436725.36	1341623.10	Аналитический метод	0.10	-
494	436724.57	1341620.49	Аналитический метод	0.10	-
495	436737.34	1341628.23	Аналитический метод	0.10	-
496	436739.56	1341632.02	Аналитический метод	0.10	-
497	436740.31	1341634.47	Аналитический метод	0.10	-
498	436744.95	1341637.55	Картометрический метод	0.10	-
499	436754.95	1341643.90	Картометрический метод	0.10	-
500	436765.94	1341651.25	Картометрический метод	0.10	-
501	436787.15	1341666.75	Картометрический метод	0.10	-
502	436841.70	1341707.70	Картометрический метод	0.10	-
503	436869.30	1341730.95	Картометрический метод	0.10	-
504	436907.70	1341773.05	Картометрический метод	0.10	-
505	436953.50	1341827.45	Картометрический метод	0.10	-
506	436992.14	1341880.95	Картометрический метод	0.10	-
507	437078.95	1342002.05	Картометрический метод	0.10	-
508	437085.51	1342011.20	Картометрический метод	0.10	-
509	437095.31	1342024.85	Картометрический метод	0.10	-
510	437166.70	1342126.65	Картометрический метод	0.10	-
1	437237.00	1342230.15	Картометрический метод	0.10	-
511	435971.24	1341493.34	Картометрический метод	0.10	-
512	435968.93	1341493.38	Картометрический метод	0.10	-
513	435968.97	1341495.68	Картометрический метод	0.10	-
514	435971.26	1341495.64	Картометрический метод	0.10	-
511	435971.24	1341493.34	Картометрический метод	0.10	-

3. Сведения о характерных точках части (частей) границы объекта

Обозначение характерных точек части границы	Координаты, м		Метод определения координат характерной точки	Средняя квадратическая погрешность положения характерной точки (Mt), м	Описание обозначения точки на местности (при наличии)
	X	Y			
1	2	3	4	5	6
515	436157.29	1341465.32	Картометрический метод	0.10	-
516	436157.04	1341465.38	Картометрический метод	0.10	-
517	436158.19	1341470.42	Картометрический метод	0.10	-
518	436158.45	1341470.36	Картометрический метод	0.10	-
515	436157.29	1341465.32	Картометрический метод	0.10	-
519	436288.31	1341478.61	Картометрический метод	0.10	-
520	436288.04	1341478.55	Картометрический метод	0.10	-
521	436287.09	1341483.63	Картометрический метод	0.10	-
522	436287.36	1341483.68	Картометрический метод	0.10	-
519	436288.31	1341478.61	Картометрический метод	0.10	-
523	436953.24	1341846.06	Картометрический метод	0.10	-
524	436953.23	1341846.32	Картометрический метод	0.10	-
525	436953.49	1341846.32	Картометрический метод	0.10	-
526	436953.50	1341846.06	Картометрический метод	0.10	-
523	436953.24	1341846.06	Картометрический метод	0.10	-
527	436222.80	1341471.97	Картометрический метод	0.10	-
528	436222.54	1341471.97	Картометрический метод	0.10	-
529	436222.54	1341472.23	Картометрический метод	0.10	-
530	436222.80	1341472.23	Картометрический метод	0.10	-
527	436222.80	1341471.97	Картометрический метод	0.10	-
531	438559.53	1344470.99	Картометрический метод	0.10	-
532	438564.44	1344464.91	Картометрический метод	0.10	-
533	438558.44	1344460.07	Картометрический метод	0.10	-
534	438553.54	1344466.14	Картометрический метод	0.10	-
531	438559.53	1344470.99	Картометрический метод	0.10	-

3. Сведения о характерных точках части (частей) границы объекта

Обозначение характерных точек части границы	Координаты, м		Метод определения координат характерной точки	Средняя квадратическая погрешность положения характерной точки (Mt), м	Описание обозначения точки на местности (при наличии)
	X	Y			
1	2	3	4	5	6
535	438316.61	1343933.23	Картометрический метод	0.10	-
536	438308.56	1343930.53	Картометрический метод	0.10	-
537	438305.83	1343938.63	Картометрический метод	0.10	-
538	438314.04	1343941.36	Картометрический метод	0.10	-
535	438316.61	1343933.23	Картометрический метод	0.10	-
539	438341.88	1343951.65	Картометрический метод	0.10	-
540	438344.92	1343943.76	Картометрический метод	0.10	-
541	438336.96	1343940.69	Картометрический метод	0.10	-
542	438333.91	1343948.58	Картометрический метод	0.10	-
539	438341.88	1343951.65	Картометрический метод	0.10	-
543	438542.76	1344489.67	Картометрический метод	0.10	-
544	438547.51	1344483.43	Картометрический метод	0.10	-
545	438541.26	1344478.65	Картометрический метод	0.10	-
546	438536.57	1344484.96	Картометрический метод	0.10	-
543	438542.76	1344489.67	Картометрический метод	0.10	-
547	438298.68	1343940.21	Картометрический метод	0.10	-
548	438300.76	1343945.18	Картометрический метод	0.10	-
549	438304.44	1343937.80	Картометрический метод	0.10	-
547	438298.68	1343940.21	Картометрический метод	0.10	-
550	438357.18	1344043.36	Картометрический метод	0.10	-
551	438357.18	1344040.94	Картометрический метод	0.10	-
552	438354.77	1344040.94	Картометрический метод	0.10	-
553	438354.77	1344043.36	Картометрический метод	0.10	-
550	438357.18	1344043.36	Картометрический метод	0.10	-
554	438493.74	1344368.07	Картометрический метод	0.10	-

3. Сведения о характерных точках части (частей) границы объекта

Обозначение характерных точек части границы	Координаты, м		Метод определения координат характерной точки	Средняя квадратическая погрешность положения характерной точки (Mt), м	Описание обозначения точки на местности (при наличии)
	X	Y			
1	2	3	4	5	6
555	438493.74	1344365.65	Картометрический метод	0.10	-
556	438491.33	1344365.66	Картометрический метод	0.10	-
557	438491.33	1344368.07	Картометрический метод	0.10	-
554	438493.74	1344368.07	Картометрический метод	0.10	-
558	438371.56	1344021.19	Картометрический метод	0.10	-
559	438371.57	1344018.77	Картометрический метод	0.10	-
560	438369.16	1344018.78	Картометрический метод	0.10	-
561	438369.15	1344021.19	Картометрический метод	0.10	-
558	438371.56	1344021.19	Картометрический метод	0.10	-
562	438433.15	1344166.95	Картометрический метод	0.10	-
563	438433.15	1344164.54	Картометрический метод	0.10	-
564	438430.74	1344164.53	Картометрический метод	0.10	-
565	438430.74	1344166.94	Картометрический метод	0.10	-
562	438433.15	1344166.95	Картометрический метод	0.10	-
566	438398.74	1344142.20	Картометрический метод	0.10	-
567	438398.74	1344139.79	Картометрический метод	0.10	-
568	438396.33	1344139.79	Картометрический метод	0.10	-
569	438396.33	1344142.20	Картометрический метод	0.10	-
566	438398.74	1344142.20	Картометрический метод	0.10	-
570	438400.40	1344089.62	Картометрический метод	0.10	-
571	438400.40	1344087.21	Картометрический метод	0.10	-
572	438398.00	1344087.20	Картометрический метод	0.10	-
573	438397.99	1344089.61	Картометрический метод	0.10	-
570	438400.40	1344089.62	Картометрический метод	0.10	-
574	438474.32	1344264.31	Картометрический метод	0.10	-

3. Сведения о характерных точках части (частей) границы объекта

Обозначение характерных точек части границы	Координаты, м		Метод определения координат характерной точки	Средняя квадратическая погрешность положения характерной точки (Mt), м	Описание обозначения точки на местности (при наличии)
	X	Y			
1	2	3	4	5	6
575	438474.33	1344261.90	Картометрический метод	0.10	-
576	438471.92	1344261.90	Картометрический метод	0.10	-
577	438471.92	1344264.31	Картометрический метод	0.10	-
574	438474.32	1344264.31	Картометрический метод	0.10	-
578	438515.09	1344360.77	Картометрический метод	0.10	-
579	438515.10	1344358.37	Картометрический метод	0.10	-
580	438512.69	1344358.37	Картометрический метод	0.10	-
581	438512.69	1344360.78	Картометрический метод	0.10	-
578	438515.09	1344360.77	Картометрический метод	0.10	-
582	438440.91	1344242.22	Картометрический метод	0.10	-
583	438440.91	1344239.82	Картометрический метод	0.10	-
584	438438.50	1344239.82	Картометрический метод	0.10	-
585	438438.50	1344242.21	Картометрический метод	0.10	-
582	438440.91	1344242.22	Картометрический метод	0.10	-
586	438417.82	1344236.45	Картометрический метод	0.10	-
587	438423.43	1344235.48	Картометрический метод	0.10	-
588	438423.39	1344235.29	Картометрический метод	0.10	-
589	438417.78	1344236.26	Картометрический метод	0.10	-
586	438417.82	1344236.45	Картометрический метод	0.10	-
590	438398.50	1344176.47	Картометрический метод	0.10	-
591	438398.50	1344176.27	Картометрический метод	0.10	-
592	438398.30	1344176.26	Картометрический метод	0.10	-
593	438398.30	1344176.46	Картометрический метод	0.10	-
590	438398.50	1344176.47	Картометрический метод	0.10	-
594	438348.71	1344058.43	Картометрический метод	0.10	-

3. Сведения о характерных точках части (частей) границы объекта

Обозначение характерных точек части границы	Координаты, м		Метод определения координат характерной точки	Средняя квадратическая погрешность положения характерной точки (Mt), м	Описание обозначения точки на местности (при наличии)
	X	Y			
1	2	3	4	5	6
595	438348.71	1344058.23	Картометрический метод	0.10	-
596	438348.51	1344058.22	Картометрический метод	0.10	-
597	438348.51	1344058.42	Картометрический метод	0.10	-
594	438348.71	1344058.43	Картометрический метод	0.10	-
598	438373.60	1344117.45	Картометрический метод	0.10	-
599	438373.60	1344117.25	Картометрический метод	0.10	-
600	438373.40	1344117.25	Картометрический метод	0.10	-
601	438373.40	1344117.45	Картометрический метод	0.10	-
598	438373.60	1344117.45	Картометрический метод	0.10	-
602	438323.82	1343999.41	Картометрический метод	0.10	-
603	438323.81	1343999.21	Картометрический метод	0.10	-
604	438323.61	1343999.20	Картометрический метод	0.10	-
605	438323.62	1343999.40	Картометрический метод	0.10	-
602	438323.82	1343999.41	Картометрический метод	0.10	-
606	437798.34	1345212.92	Картометрический метод	0.10	-
607	437798.21	1345213.07	Картометрический метод	0.10	-
608	437802.49	1345216.84	Картометрический метод	0.10	-
609	437802.62	1345216.70	Картометрический метод	0.10	-
606	437798.34	1345212.92	Картометрический метод	0.10	-
610	437423.31	1342511.64	Картометрический метод	0.10	-
611	437423.05	1342511.64	Картометрический метод	0.10	-
612	437423.05	1342511.90	Картометрический метод	0.10	-
613	437423.31	1342511.90	Картометрический метод	0.10	-
610	437423.31	1342511.64	Картометрический метод	0.10	-
614	437458.53	1342590.39	Картометрический метод	0.10	-

3. Сведения о характерных точках части (частей) границы объекта

Обозначение характерных точек части границы	Координаты, м		Метод определения координат характерной точки	Средняя квадратическая погрешность положения характерной точки (Mt), м	Описание обозначения точки на местности (при наличии)
	X	Y			
1	2	3	4	5	6
615	437458.27	1342590.39	Картометрический метод	0.10	-
616	437458.27	1342590.65	Картометрический метод	0.10	-
617	437458.53	1342590.65	Картометрический метод	0.10	-
614	437458.53	1342590.39	Картометрический метод	0.10	-
618	437528.13	1342717.84	Картометрический метод	0.10	-
619	437527.87	1342717.84	Картометрический метод	0.10	-
620	437527.87	1342718.10	Картометрический метод	0.10	-
621	437528.13	1342718.10	Картометрический метод	0.10	-
618	437528.13	1342717.84	Картометрический метод	0.10	-
622	437562.49	1342766.54	Картометрический метод	0.10	-
623	437562.23	1342766.54	Картометрический метод	0.10	-
624	437562.23	1342766.80	Картометрический метод	0.10	-
625	437562.49	1342766.80	Картометрический метод	0.10	-
622	437562.49	1342766.54	Картометрический метод	0.10	-
626	437411.97	1343131.04	Картометрический метод	0.10	-
627	437411.71	1343131.05	Картометрический метод	0.10	-
628	437411.71	1343131.31	Картометрический метод	0.10	-
629	437411.97	1343131.30	Картометрический метод	0.10	-
626	437411.97	1343131.04	Картометрический метод	0.10	-
630	437516.09	1343356.02	Картометрический метод	0.10	-
631	437515.83	1343356.03	Картометрический метод	0.10	-
632	437515.83	1343356.29	Картометрический метод	0.10	-
633	437516.09	1343356.28	Картометрический метод	0.10	-
630	437516.09	1343356.02	Картометрический метод	0.10	-
634	437471.22	1343380.26	Картометрический метод	0.10	-

3. Сведения о характерных точках части (частей) границы объекта

Обозначение характерных точек части границы	Координаты, м		Метод определения координат характерной точки	Средняя квадратическая погрешность положения характерной точки (Mt), м	Описание обозначения точки на местности (при наличии)
	X	Y			
1	2	3	4	5	6
635	437470.96	1343380.27	Картометрический метод	0.10	-
636	437470.96	1343380.53	Картометрический метод	0.10	-
637	437471.22	1343380.52	Картометрический метод	0.10	-
634	437471.22	1343380.26	Картометрический метод	0.10	-
638	437426.07	1343404.51	Картометрический метод	0.10	-
639	437426.08	1343404.77	Картометрический метод	0.10	-
640	437426.34	1343404.77	Картометрический метод	0.10	-
641	437426.33	1343404.51	Картометрический метод	0.10	-
638	437426.07	1343404.51	Картометрический метод	0.10	-
642	437802.79	1343107.48	Картометрический метод	0.10	-
643	437802.79	1343107.74	Картометрический метод	0.10	-
644	437803.05	1343107.73	Картометрический метод	0.10	-
645	437803.05	1343107.47	Картометрический метод	0.10	-
642	437802.79	1343107.48	Картометрический метод	0.10	-
646	437837.16	1343156.18	Картометрический метод	0.10	-
647	437837.15	1343156.44	Картометрический метод	0.10	-
648	437837.41	1343156.45	Картометрический метод	0.10	-
649	437837.42	1343156.19	Картометрический метод	0.10	-
646	437837.16	1343156.18	Картометрический метод	0.10	-
650	437905.81	1343256.56	Картометрический метод	0.10	-
651	437905.82	1343256.82	Картометрический метод	0.10	-
652	437906.08	1343256.81	Картометрический метод	0.10	-
653	437906.07	1343256.56	Картометрический метод	0.10	-
650	437905.81	1343256.56	Картометрический метод	0.10	-
654	437940.10	1343308.23	Картометрический метод	0.10	-

3. Сведения о характерных точках части (частей) границы объекта

Обозначение характерных точек части границы	Координаты, м		Метод определения координат характерной точки	Средняя квадратическая погрешность положения характерной точки (Mt), м	Описание обозначения точки на местности (при наличии)
	X	Y			
1	2	3	4	5	6
655	437940.11	1343308.49	Картометрический метод	0.10	-
656	437940.37	1343308.49	Картометрический метод	0.10	-
657	437940.36	1343308.23	Картометрический метод	0.10	-
654	437940.10	1343308.23	Картометрический метод	0.10	-
658	437974.40	1343359.90	Картометрический метод	0.10	-
659	437974.40	1343360.16	Картометрический метод	0.10	-
660	437974.66	1343360.17	Картометрический метод	0.10	-
661	437974.66	1343359.91	Картометрический метод	0.10	-
658	437974.40	1343359.90	Картометрический метод	0.10	-
662	438008.69	1343411.57	Картометрический метод	0.10	-
663	438008.69	1343411.83	Картометрический метод	0.10	-
664	438008.95	1343411.84	Картометрический метод	0.10	-
665	438008.95	1343411.58	Картометрический метод	0.10	-
662	438008.69	1343411.57	Картометрический метод	0.10	-
666	438042.98	1343463.24	Картометрический метод	0.10	-
667	438042.98	1343463.50	Картометрический метод	0.10	-
668	438043.24	1343463.50	Картометрический метод	0.10	-
669	438043.24	1343463.24	Картометрический метод	0.10	-
666	438042.98	1343463.24	Картометрический метод	0.10	-
670	438310.39	1343841.09	Картометрический метод	0.10	-
671	438309.79	1343843.32	Картометрический метод	0.10	-
672	438312.01	1343843.93	Картометрический метод	0.10	-
673	438312.62	1343841.70	Картометрический метод	0.10	-
670	438310.39	1343841.09	Картометрический метод	0.10	-
674	438288.29	1343921.55	Картометрический метод	0.10	-

3. Сведения о характерных точках части (частей) границы объекта

Обозначение характерных точек части границы	Координаты, м		Метод определения координат характерной точки	Средняя квадратическая погрешность положения характерной точки (Mt), м	Описание обозначения точки на местности (при наличии)
	X	Y			
1	2	3	4	5	6
675	438287.70	1343923.72	Картометрический метод	0.10	-
676	438289.87	1343924.31	Картометрический метод	0.10	-
677	438290.46	1343922.14	Картометрический метод	0.10	-
674	438288.29	1343921.55	Картометрический метод	0.10	-
678	438658.15	1344609.67	Картометрический метод	0.10	-
679	438658.15	1344609.87	Картометрический метод	0.10	-
680	438658.35	1344609.87	Картометрический метод	0.10	-
681	438658.35	1344609.67	Картометрический метод	0.10	-
678	438658.15	1344609.67	Картометрический метод	0.10	-
Часть 2					
682	437445.72	1343133.17	Аналитический метод	0.10	-
683	437454.26	1343151.26	Аналитический метод	0.10	-
684	437464.93	1343146.21	Аналитический метод	0.10	-
685	437472.33	1343142.68	Аналитический метод	0.10	-
686	437465.58	1343128.40	Аналитический метод	0.30	-
687	437463.80	1343124.63	Аналитический метод	0.10	-
688	437461.83	1343120.50	Аналитический метод	0.10	-
682	437445.72	1343133.17	Аналитический метод	0.10	-
Часть 3					
689	437886.65	1343314.73	Аналитический метод	0.10	-
690	437916.60	1343359.55	Аналитический метод	0.10	-
691	437944.53	1343340.88	Аналитический метод	0.10	-
692	437916.00	1343298.18	Аналитический метод	0.10	-
693	437893.61	1343310.12	Аналитический метод	0.10	-
689	437886.65	1343314.73	Аналитический метод	0.10	-
Часть 4					

3. Сведения о характерных точках части (частей) границы объекта

Обозначение характерных точек части границы	Координаты, м		Метод определения координат характерной точки	Средняя квадратическая погрешность положения характерной точки (Mt), м	Описание обозначения точки на местности (при наличии)
	X	Y			
1	2	3	4	5	6
694	437947.44	1343346.18	Картометрический метод	0.10	-
695	437929.39	1343358.75	Картометрический метод	0.10	-
696	437941.96	1343376.80	Картометрический метод	0.10	-
697	437960.01	1343364.22	Картометрический метод	0.10	-
694	437947.44	1343346.18	Картометрический метод	0.10	-
Часть 5					
698	437879.23	1343286.11	Аналитический метод	0.10	-
699	437885.85	1343297.00	Аналитический метод	0.10	-
700	437887.46	1343299.81	Аналитический метод	0.10	-
701	437888.95	1343299.03	Аналитический метод	0.10	-
702	437901.53	1343292.31	Аналитический метод	0.10	-
703	437909.26	1343282.89	Аналитический метод	0.10	-
704	437896.74	1343274.26	Аналитический метод	0.10	-
705	437896.47	1343274.46	Аналитический метод	0.10	-
706	437896.77	1343274.91	Аналитический метод	0.10	-
698	437879.23	1343286.11	Аналитический метод	0.10	-
Часть 6					
707	438075.49	1344278.54	Картометрический метод	0.10	-
708	438075.05	1344239.34	Картометрический метод	0.10	-
709	438035.81	1344239.79	Картометрический метод	0.10	-
710	438036.25	1344278.99	Картометрический метод	0.10	-
707	438075.49	1344278.54	Картометрический метод	0.10	-
Часть 7					
711	437454.71	1342872.65	Аналитический метод	0.30	-
712	437454.71	1342857.65	Аналитический метод	0.30	-
713	437439.71	1342857.65	Аналитический метод	0.30	-

3. Сведения о характерных точках части (частей) границы объекта

Обозначение характерных точек части границы	Координаты, м		Метод определения координат характерной точки	Средняя квадратическая погрешность положения характерной точки (Mt), м	Описание обозначения точки на местности (при наличии)
	X	Y			
1	2	3	4	5	6
714	437439.71	1342872.65	Аналитический метод	0.30	-
711	437454.71	1342872.65	Аналитический метод	0.30	-
Часть 8					
715	438596.13	1344729.30	Картометрический метод	0.10	-
716	438591.20	1344733.66	Картометрический метод	0.10	-
717	438495.93	1344814.70	Картометрический метод	0.10	-
718	438371.73	1344921.02	Картометрический метод	0.10	-
719	438262.03	1345015.39	Картометрический метод	0.10	-
720	438213.41	1345056.71	Аналитический метод	0.10	-
721	438175.67	1345088.79	Аналитический метод	0.10	-
722	438122.77	1345134.06	Картометрический метод	0.10	-
723	438117.60	1345138.48	Аналитический метод	0.10	-
724	438161.09	1345188.62	Аналитический метод	0.10	-
725	438198.87	1345155.87	Аналитический метод	0.10	-
726	438286.08	1345080.28	Аналитический метод	0.10	-
727	438335.01	1345037.87	Аналитический метод	0.10	-
728	438391.84	1344988.62	Аналитический метод	0.20	-
729	438370.49	1344962.18	Аналитический метод	0.20	-
730	438616.06	1344751.20	Аналитический метод	0.10	-
731	438613.10	1344747.75	Аналитический метод	0.10	-
715	438596.13	1344729.30	Картометрический метод	0.10	-

Раздел 3

Сведения о местоположении измененных (уточненных) границ объекта

1. Система координат -

2. Сведения о характерных точках границ объекта

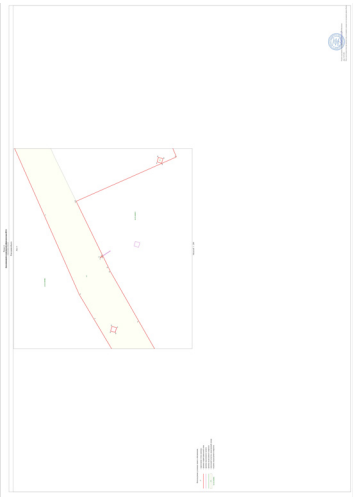
Обозначение характерных точек границ	Существующие координаты, м		Измененные (уточненные) координаты, м		Метод определения координат характерной точки	Средняя квадратическая погрешность положения характерной точки (Mt), м	Описание обозначения точки на местности (при наличии)
	X	Y	X	Y			
1	2	3	4	5	6	7	8
-	-	-	-	-	-	-	

3. Сведения о характерных точках части (частей) границы объекта

Обозначение характерных точек части границы	Существующие координаты, м		Измененные (уточненные) координаты, м		Метод определения координат характерной точки	Средняя квадратическая погрешность положения характерной точки (Mt), м	Описание обозначения точки на местности (при наличии)
	X	Y	X	Y			
1	2	3	4	5	6	7	8
-	-	-	-	-	-	-	

Текстовое описание местоположения границ населенных пунктов, территориальных зон

Прохождение границы		Описание прохождения границы
от точки	до точки	
1	2	3
-	-	-



Описание местоположения границ

Зона инженерной и транспортной инфраструктуры (ИТ/2)

(наименование объекта, местоположение границ которого описано (далее - объект))

Раздел 1

Сведения об объекте

№ п/п	Характеристики объекта	Описание характеристик
1	2	3
1.	Местоположение объекта	Самарская область, район Сызранский, сельское поселение Узюково
2.	Площадь объекта +/- величина погрешности определения площади (Р +/- Дельта Р)	1026623 кв.м +/- 17731 кв.м
3.	Иные характеристики объекта	-

3. Сведения о характерных точках части (частей) границы объекта

Обозначение характерных точек части границы	Координаты, м		Метод определения координат характерной точки	Средняя квадратическая погрешность положения характерной точки (Mt), м	Описание обозначения точки на местности (при наличии)
	X	Y			
1	2	3	4	5	6
66	425186.61	1343286.35	Картометрический метод	12.50	-
67	425182.76	1343281.02	Картометрический метод	12.50	-
68	425137.68	1343237.53	Картометрический метод	12.50	-
69	424911.28	1343018.87	Картометрический метод	12.50	-
70	425176.06	1342724.55	Картометрический метод	12.50	-
71	425519.48	1343039.16	Картометрический метод	12.50	-
72	425767.80	1342856.36	Картометрический метод	12.50	-
Часть 3					
72	430795.24	1345194.45	Аналитический метод	0.10	-
73	430798.66	1345192.19	Аналитический метод	0.10	-
74	430790.70	1345180.07	Аналитический метод	0.10	-
75	430787.91	1345176.25	Аналитический метод	0.10	-
76	430750.85	1345166.72	Аналитический метод	0.10	-
77	430697.24	1345159.01	Аналитический метод	0.10	-
78	430690.13	1345153.63	Аналитический метод	0.10	-
79	430751.46	1345162.45	Аналитический метод	0.10	-
80	430792.53	1345173.37	Аналитический метод	0.10	-
81	430793.93	1345177.94	Аналитический метод	0.10	-
82	430801.79	1345190.20	Аналитический метод	0.10	-
83	430820.72	1345178.21	Аналитический метод	0.10	-
84	430819.15	1345175.54	Аналитический метод	0.10	-
85	430829.73	1345168.93	Аналитический метод	0.10	-
86	430831.37	1345171.49	Аналитический метод	0.10	-
87	430836.24	1345168.42	Картометрический метод	12.50	-
88	430846.58	1345161.94	Аналитический метод	0.10	-
89	430858.06	1345154.82	Аналитический метод	0.10	-

Раздел 2

Сведения о местоположении границ объекта

1. Система координат МСК-63, зона 1

2. Сведения о характерных точках границ объекта

Обозначение характерных точек границ	Координаты, м		Метод определения координат характерной точки	Средняя квадратическая погрешность положения характерной точки (Mt), м	Описание обозначения точки на местности (при наличии)
	X	Y			
1	2	3	4	5	6
-	-	-	-	-	-

3. Сведения о характерных точках части (частей) границы объекта

Обозначение характерных точек части границы	Координаты, м		Метод определения координат характерной точки	Средняя квадратическая погрешность положения характерной точки (Mt), м	Описание обозначения точки на местности (при наличии)
	X	Y			
1	2	3	4	5	6
Часть 1					
1	438885.99	1343811.77	Картометрический метод	12.50	-
2	438950.15	1343958.33	Картометрический метод	12.50	-
3	438949.93	1343962.33	Картометрический метод	12.50	-
4	438854.08	1344002.58	Картометрический метод	12.50	-
5	438947.04	1344219.08	Картометрический метод	12.50	-
6	438947.70	1344223.19	Картометрический метод	12.50	-
7	438881.30	1344264.83	Картометрический метод	12.50	-
8	438820.00	1344290.44	Картометрический метод	12.50	-
9	438796.90	1344285.13	Картометрический метод	12.50	-
10	438726.21	1344121.78	Картометрический метод	12.50	-
11	438714.97	1344127.46	Картометрический метод	12.50	-
12	438701.63	1344096.76	Картометрический метод	12.50	-
13	438521.90	1344173.39	Картометрический метод	12.50	-
14	438523.68	1344177.79	Картометрический метод	12.50	-
15	438519.31	1344179.53	Картометрический метод	12.50	-
16	438516.74	1344173.07	Картометрический метод	12.50	-

3. Сведения о характерных точках части (частей) границы объекта

Обозначение характерных точек части границы	Координаты, м		Метод определения координат характерной точки	Средняя квадратическая погрешность положения характерной точки (Mt), м	Описание обозначения точки на местности (при наличии)
	X	Y			
1	2	3	4	5	6
90	430861.92	1345152.46	Аналитический метод	0.10	-
91	430874.46	1345144.61	Аналитический метод	0.10	-
92	430877.82	1345142.56	Аналитический метод	0.10	-
93	430903.66	1345126.53	Аналитический метод	0.10	-
94	430933.41	1345172.77	Аналитический метод	0.10	-
95	430907.14	1345189.23	Аналитический метод	0.10	-
96	430904.16	1345191.10	Аналитический метод	0.10	-
97	430831.41	1345236.72	Аналитический метод	0.10	-
98	430828.59	1345238.40	Аналитический метод	0.10	-
99	430824.16	1345241.13	Аналитический метод	0.10	-
72	430795.24	1345194.45	Аналитический метод	0.10	-
Часть 4					
100	429508.65	1343032.44	Аналитический метод	0.50	-
101	429494.22	1343010.02	Аналитический метод	0.50	-
102	429459.64	1342956.33	Аналитический метод	0.50	-
103	429449.74	1342943.89	Аналитический метод	0.50	-
104	429430.82	1342923.81	Аналитический метод	0.50	-
105	429402.33	1342877.37	Аналитический метод	0.50	-
106	429392.71	1342861.70	Аналитический метод	0.50	-
107	429376.58	1342835.42	Аналитический метод	0.50	-
108	429374.69	1342835.91	Аналитический метод	0.50	-
109	429404.11	1342882.96	Аналитический метод	0.50	-
110	429400.03	1342885.67	Аналитический метод	0.50	-
111	429399.43	1342885.90	Аналитический метод	0.50	-
112	429369.03	1342837.07	Аналитический метод	0.50	-
113	429344.99	1342800.20	Картометрический метод	12.50	-

3. Сведения о характерных точках части (частей) границы объекта

Обозначение характерных точек части границы	Координаты, м		Метод определения координат характерной точки	Средняя квадратическая погрешность положения характерной точки (Mt), м	Описание обозначения точки на местности (при наличии)
	X	Y			
1	2	3	4	5	6
17	438514.99	1344173.77	Картометрический метод	12.50	-
18	438509.51	1344161.11	Картометрический метод	12.50	-
19	438511.21	1344160.42	Картометрический метод	12.50	-
20	438511.13	1344160.22	Картометрический метод	12.50	-
21	438510.63	1344158.97	Картометрический метод	12.50	-
22	438510.43	1344159.05	Картометрический метод	12.50	-
23	438508.87	1344159.63	Картометрический метод	12.50	-
24	438501.71	1344143.10	Картометрический метод	12.50	-
25	438503.75	1344142.33	Картометрический метод	12.50	-
26	438503.95	1344142.26	Картометрический метод	12.50	-
27	438482.30	1344087.99	Картометрический метод	12.50	-
28	438613.35	1344029.73	Картометрический метод	12.50	-
29	438577.65	1343943.28	Картометрический метод	12.50	-
30	438679.75	1343899.23	Картометрический метод	12.50	-
31	438883.99	1343811.99	Картометрический метод	12.50	-
1	438885.99	1343811.77	Картометрический метод	12.50	-
Часть 2					
32	425767.89	1342856.36	Картометрический метод	12.50	-
33	425775.82	1342858.65	Картометрический метод	12.50	-
34	425840.76	1342919.46	Картометрический метод	12.50	-
35	425931.84	1343002.89	Картометрический метод	12.50	-
36	426021.32	1343084.87	Картометрический метод	12.50	-
37	426122.31	1343179.78	Картометрический метод	12.50	-
38	426211.33	1343271.82	Картометрический метод	12.50	-
39	426268.71	1343334.19	Картометрический метод	12.50	-
40	426270.77	1343336.42	Картометрический метод	12.50	-

3. Сведения о характерных точках части (частей) границы объекта

Обозначение характерных точек части границы	Координаты, м		Метод определения координат характерной точки	Средняя квадратическая погрешность положения характерной точки (Mt), м	Описание обозначения точки на местности (при наличии)
	X	Y			
1	2	3	4	5	6
114	429333.43	1342782.47	Картометрический метод	12.50	-
115	429295.16	1342721.22	Картометрический метод	12.50	-
116	429283.30	1342702.03	Картометрический метод	12.50	-
117	429271.60	1342681.45	Картометрический метод	12.50	-
118	429258.45	1342655.51	Картометрический метод	12.50	-
119	429246.01	1342628.63	Картометрический метод	12.50	-
120	429236.10	1342607.90	Картометрический метод	12.50	-
121	429216.56	1342571.19	Картометрический метод	12.50	-
122	429215.93	1342570.21	Картометрический метод	12.50	-
123	429210.29	1342561.58	Картометрический метод	12.50	-
124	429205.66	1342554.61	Картометрический метод	12.50	-
125	429209.22	1342562.04	Картометрический метод	12.50	-
126	429213.66	1342571.31	Картометрический метод	12.50	-
127	429218.93	1342582.36	Картометрический метод	12.50	-
128	429222.90	1342592.39	Картометрический метод	12.50	-
129	429223.74	1342594.25	Картометрический метод	12.50	-
130	429228.22	1342605.31	Картометрический метод	12.50	-
131	429234.94	1342626.21	Картометрический метод	12.50	-
132	429242.18	1342655.80	Картометрический метод	12.50	-
133	429237.38	1342657.04	Картометрический метод	12.50	-
134	429242.77	1342678.59	Картометрический метод	12.50	-
135	429247.52	1342677.44	Картометрический метод	12.50	-
136	429257.89	1342720.73	Картометрический метод	12.50	-
137	429266.26	1342756.21	Картометрический метод	12.50	-
138	429277.11	1342801.65	Картометрический метод	12.50	-

3. Сведения о характерных точках части (частей) границы объекта

Обозначение характерных точек части границы	Координаты, м		Метод определения координат характерной точки	Средняя квадратическая погрешность положения характерной точки (Mt), м	Описание обозначения точки на местности (при наличии)
	X	Y			
1	2	3	4	5	6
41	426258.33	1343349.83	Картометрический метод	12.50	-
42	426030.50	1343605.17	Картометрический метод	12.50	-
43	425932.96	1343705.12	Картометрический метод	12.50	-
44	425824.92	1343805.96	Картометрический метод	12.50	-
45	425797.98	1343831.97	Картометрический метод	12.50	-
46	425787.97	1343822.19	Картометрический метод	12.50	-
47	425768.79	1343803.50	Картометрический метод	12.50	-
48	425759.85	1343799.32	Картометрический метод	12.50	-
49	425755.40	1343795.93	Картометрический метод	12.50	-
50	425744.16	1343787.36	Картометрический метод	12.50	-
51	425739.75	1343784.38	Картометрический метод	12.50	-
52	425729.05	1343777.15	Картометрический метод	12.50	-
53	425690.18	1343740.49	Картометрический метод	12.50	-
54	425639.03	1343691.34	Картометрический метод	12.50	-
55	425571.30	1343627.35	Картометрический метод	12.50	-
56	425516.93	1343578.27	Картометрический метод	12.50	-
57	425512.19	1343573.97	Картометрический метод	12.50	-
58	425447.11	1343514.95	Картометрический метод	12.50	-
59	425446.69	1343514.57	Картометрический метод	12.50	-
60	425428.91	1343498.13	Картометрический метод	12.50	-
61	425389.87	1343463.65	Картометрический метод	12.50	-
62	425385.35	1343459.67	Картометрический метод	12.50	-
63	425382.11	1343456.82	Картометрический метод	12.50	-
64	425375.09	1343455.29	Картометрический метод	12.50	-
65	425206.27	1343305.37	Картометрический метод	12.50	-

3. Сведения о характерных точках части (частей) границы объекта

Обозначение характерных точек части границы	Координаты, м		Метод определения координат характерной точки	Средняя квадратическая погрешность положения характерной точки (Mt), м	Описание обозначения точки на местности (при наличии)
	X	Y			
1	2	3	4	5	6
139	429281.68	1342820.79	Картометрический метод	12.50	-
140	429283.74	1342829.23	Картометрический метод	12.50	-
141	429290.84	1342858.25	Картометрический метод	12.50	-
142	429291.77	1342862.01	Аналитический метод	0.50	-
143	429295.37	1342872.83	Аналитический метод	0.50	-
144	429296.67	1342876.27	Аналитический метод	0.50	-
145	429298.65	1342881.24	Аналитический метод	0.50	-
146	429302.16	1342889.00	Аналитический метод	0.50	-
147	429306.27	1342896.81	Аналитический метод	0.50	-
148	429311.44	1342905.60	Аналитический метод	0.50	-
149	429311.46	1342905.64	Аналитический метод	0.50	-
150	429316.02	1342912.82	Аналитический метод	0.50	-
151	429316.45	1342913.50	Аналитический метод	0.50	-
152	429320.88	1342919.85	Аналитический метод	0.50	-
153	429321.57	1342920.83	Аналитический метод	0.50	-
154	429330.80	1342933.28	Аналитический метод	0.50	-
155	429336.77	1342941.41	Аналитический метод	0.50	-
156	429342.07	1342948.92	Аналитический метод	0.50	-
157	429347.99	1342957.86	Аналитический метод	0.50	-
158	429347.44	1342958.21	Аналитический метод	0.50	-
159	429366.50	1342988.73	Аналитический метод	0.50	-
160	429367.15	1342988.34	Аналитический метод	0.50	-
161	429368.55	1342990.57	Аналитический метод	0.50	-
162	429369.65	1342992.32	Аналитический метод	0.50	-
163	429372.58	1342997.01	Аналитический метод	0.50	-

3. Сведения о характерных точках части (частей) границы объекта

Обозначение характерных точек части границы	Координаты, м		Метод определения координат характерной точки	Средняя квадратическая погрешность положения характерной точки (Mt), м	Описание обозначения точки на местности (при наличии)
	X	Y			
1	2	3	4	5	6
164	429368.33	1342999.68	Аналитический метод	0.50	-
165	429365.43	1342995.05	Аналитический метод	0.50	-
166	429364.93	1342995.35	Аналитический метод	0.50	-
167	429363.90	1342993.69	Аналитический метод	0.50	-
168	429361.72	1342990.20	Аналитический метод	0.50	-
169	429355.04	1342979.54	Аналитический метод	0.50	-
170	429348.35	1342968.98	Аналитический метод	0.50	-
171	429342.67	1342960.01	Аналитический метод	0.50	-
172	429337.46	1342952.06	Аналитический метод	0.50	-
173	429332.21	1342944.66	Аналитический метод	0.50	-
174	429326.52	1342936.92	Аналитический метод	0.50	-
175	429321.78	1342930.52	Аналитический метод	0.50	-
176	429317.05	1342924.12	Аналитический метод	0.50	-
177	429316.14	1342922.81	Аналитический метод	0.50	-
178	429311.79	1342916.59	Аналитический метод	0.50	-
179	429311.33	1342915.87	Аналитический метод	0.50	-
180	429306.75	1342908.66	Аналитический метод	0.50	-
181	429306.69	1342908.56	Аналитический метод	0.50	-
182	429304.81	1342905.34	Аналитический метод	0.50	-
183	429306.62	1342908.74	Аналитический метод	0.50	-
184	429309.11	1342913.39	Аналитический метод	0.50	-
185	429310.74	1342916.25	Аналитический метод	0.50	-
186	429312.54	1342919.38	Аналитический метод	0.50	-
187	429315.10	1342923.45	Аналитический метод	0.50	-
188	429317.23	1342926.83	Аналитический метод	0.50	-

3. Сведения о характерных точках части (частей) границы объекта

Обозначение характерных точек части границы	Координаты, м		Метод определения координат характерной точки	Средняя квадратическая погрешность положения характерной точки (Mt), м	Описание обозначения точки на местности (при наличии)
	X	Y			
1	2	3	4	5	6
189	429321.90	1342934.27	Аналитический метод	0.50	-
190	429331.82	1342949.69	Аналитический метод	0.50	-
191	429340.75	1342963.77	Аналитический метод	0.50	-
192	429355.70	1342987.12	Аналитический метод	0.50	-
193	429361.03	1342995.45	Аналитический метод	0.50	-
194	429362.08	1342997.09	Аналитический метод	0.50	-
195	429361.92	1342997.17	Аналитический метод	0.50	-
196	429364.86	1343001.85	Аналитический метод	0.50	-
197	429360.33	1343004.73	Аналитический метод	0.50	-
198	429357.40	1343000.15	Аналитический метод	0.50	-
199	429356.30	1342998.43	Аналитический метод	0.50	-
200	429350.96	1342990.05	Аналитический метод	0.50	-
201	429336.18	1342966.97	Аналитический метод	0.50	-
202	429331.65	1342959.85	Аналитический метод	0.50	-
203	429327.13	1342952.73	Аналитический метод	0.50	-
204	429317.19	1342937.27	Аналитический метод	0.50	-
205	429312.47	1342929.76	Аналитический метод	0.50	-
206	429310.36	1342926.41	Аналитический метод	0.50	-
207	429307.74	1342922.25	Аналитический метод	0.50	-
208	429306.05	1342919.30	Аналитический метод	0.50	-
209	429304.23	1342916.12	Аналитический метод	0.50	-
210	429301.93	1342911.81	Аналитический метод	0.50	-
211	429300.46	1342909.06	Аналитический метод	0.50	-
212	429296.84	1342900.94	Аналитический метод	0.50	-
213	429293.79	1342892.40	Аналитический метод	0.50	-

3. Сведения о характерных точках части (частей) границы объекта

Обозначение характерных точек части границы	Координаты, м		Метод определения координат характерной точки	Средняя квадратическая погрешность положения характерной точки (Mt), м	Описание обозначения точки на местности (при наличии)
	X	Y			
1	2	3	4	5	6
214	429290.94	1342883.57	Аналитический метод	0.50	-
215	429293.65	1342893.25	Аналитический метод	0.50	-
216	429296.85	1342902.93	Аналитический метод	0.50	-
217	429300.17	1342911.32	Аналитический метод	0.50	-
218	429300.72	1342912.53	Аналитический метод	0.50	-
219	429304.32	1342920.42	Аналитический метод	0.50	-
220	429305.11	1342922.17	Аналитический метод	0.50	-
221	429308.01	1342927.93	Аналитический метод	0.50	-
222	429309.50	1342930.87	Аналитический метод	0.50	-
223	429314.41	1342939.41	Аналитический метод	0.50	-
224	429318.06	1342945.30	Аналитический метод	0.50	-
225	429347.99	1342992.06	Аналитический метод	0.50	-
226	429343.28	1342995.06	Аналитический метод	0.50	-
227	429313.40	1342948.39	Аналитический метод	0.50	-
228	429309.61	1342942.28	Аналитический метод	0.50	-
229	429304.58	1342933.52	Аналитический метод	0.50	-
230	429303.22	1342930.81	Аналитический метод	0.50	-
231	429300.08	1342924.59	Аналитический метод	0.50	-
232	429299.58	1342923.48	Аналитический метод	0.50	-
233	429296.00	1342915.64	Аналитический метод	0.50	-
234	429295.02	1342913.49	Аналитический метод	0.50	-
235	429291.61	1342904.88	Аналитический метод	0.50	-
236	429289.80	1342899.67	Аналитический метод	0.50	-
237	429288.28	1342894.85	Аналитический метод	0.50	-
238	429285.55	1342885.00	Аналитический метод	0.50	-

3. Сведения о характерных точках части (частей) границы объекта

Обозначение характерных точек части границы	Координаты, м		Метод определения координат характерной точки	Средняя квадратическая погрешность положения характерной точки (Mt), м	Описание обозначения точки на местности (при наличии)
	X	Y			
1	2	3	4	5	6
239	429282.92	1342874.48	Аналитический метод	0.50	-
240	429280.33	1342863.78	Аналитический метод	0.50	-
241	429280.58	1342863.74	Аналитический метод	0.50	-
242	429273.41	1342833.87	Аналитический метод	0.50	-
243	429272.59	1342831.90	Аналитический метод	0.50	-
244	429272.38	1342829.01	Аналитический метод	0.10	-
245	429271.95	1342827.21	Аналитический метод	0.10	-
246	429266.47	1342828.50	Аналитический метод	0.10	-
247	429238.17	1342709.06	Аналитический метод	0.10	-
248	429234.66	1342694.58	Аналитический метод	1.50	-
249	429235.38	1342694.39	Аналитический метод	1.50	-
250	429222.64	1342640.07	Аналитический метод	1.50	-
251	429221.86	1342640.26	Аналитический метод	1.50	-
252	429217.45	1342621.64	Аналитический метод	1.50	-
253	429214.32	1342608.42	Картометрический метод	12.50	-
254	429208.30	1342609.92	Картометрический метод	12.50	-
255	429203.69	1342610.90	Картометрический метод	12.50	-
256	429200.54	1342596.05	Картометрический метод	12.50	-
257	429205.15	1342595.07	Картометрический метод	12.50	-
258	429210.60	1342593.92	Картометрический метод	12.50	-
259	429207.45	1342582.49	Картометрический метод	12.50	-
260	429204.65	1342574.96	Картометрический метод	12.50	-
261	429201.21	1342565.64	Картометрический метод	12.50	-
262	429192.16	1342541.19	Картометрический метод	12.50	-
263	429177.29	1342509.15	Картометрический метод	12.50	-

3. Сведения о характерных точках части (частей) границы объекта

Обозначение характерных точек части границы	Координаты, м		Метод определения координат характерной точки	Средняя квадратическая погрешность положения характерной точки (Mt), м	Описание обозначения точки на местности (при наличии)
	X	Y			
1	2	3	4	5	6
264	429148.82	1342462.92	Картометрический метод	12.50	-
265	429136.86	1342445.51	Картометрический метод	12.50	-
266	429135.76	1342443.93	Картометрический метод	12.50	-
267	429124.42	1342427.41	Картометрический метод	12.50	-
268	429089.94	1342387.61	Картометрический метод	12.50	-
269	429069.39	1342361.95	Картометрический метод	12.50	-
270	429016.01	1342294.84	Картометрический метод	12.50	-
271	429035.57	1342325.89	Картометрический метод	12.50	-
272	429051.65	1342351.42	Аналитический метод	0.10	-
273	429087.30	1342407.99	Аналитический метод	0.10	-
274	429113.57	1342449.63	Аналитический метод	0.10	-
275	429108.78	1342452.39	Аналитический метод	0.10	-
276	429081.19	1342408.80	Аналитический метод	0.10	-
277	429082.00	1342408.26	Аналитический метод	0.10	-
278	429041.72	1342344.76	Аналитический метод	0.10	-
279	429021.57	1342313.04	Аналитический метод	0.10	-
280	429001.44	1342281.30	Аналитический метод	0.10	-
281	429001.05	1342281.52	Аналитический метод	0.10	-
282	428994.42	1342270.08	Аналитический метод	0.10	-
283	428992.86	1342267.38	Аналитический метод	0.10	-
284	428992.24	1342266.32	Аналитический метод	0.10	-
285	428987.82	1342258.67	Картометрический метод	12.50	-
286	428987.65	1342258.37	Картометрический метод	12.50	-
287	428988.73	1342257.68	Картометрический метод	12.50	-
288	428980.36	1342245.15	Картометрический метод	12.50	-

3. Сведения о характерных точках части (частей) границы объекта

Обозначение характерных точек части границы	Координаты, м		Метод определения координат характерной точки	Средняя квадратическая погрешность положения характерной точки (Mt), м	Описание обозначения точки на местности (при наличии)
	X	Y			
1	2	3	4	5	6
289	428955.23	1342207.56	Картометрический метод	12.50	-
290	428906.91	1342193.50	Картометрический метод	12.50	-
291	428906.19	1342184.81	Картометрический метод	12.50	-
292	428896.76	1342166.23	Картометрический метод	12.50	-
293	428893.03	1342156.34	Картометрический метод	12.50	-
294	428890.43	1342136.59	Картометрический метод	12.50	-
295	428893.33	1342127.53	Картометрический метод	12.50	-
296	428899.56	1342119.06	Картометрический метод	12.50	-
297	428898.58	1342113.44	Картометрический метод	12.50	-
298	428898.14	1342110.81	Картометрический метод	12.50	-
299	428896.96	1342103.93	Картометрический метод	12.50	-
300	428889.04	1342099.22	Картометрический метод	12.50	-
301	428884.94	1342096.80	Картометрический метод	12.50	-
302	428875.47	1342092.36	Картометрический метод	12.50	-
303	428871.40	1342089.70	Картометрический метод	12.50	-
304	428848.10	1342066.53	Картометрический метод	12.50	-
305	428819.82	1342047.32	Картометрический метод	12.50	-
306	428788.22	1342022.01	Картометрический метод	12.50	-
307	428749.60	1341974.95	Картометрический метод	12.50	-
308	428738.87	1341962.17	Картометрический метод	12.50	-
309	428708.90	1341915.87	Картометрический метод	12.50	-
310	428678.61	1341866.96	Картометрический метод	12.50	-
311	428663.97	1341843.03	Картометрический метод	12.50	-
312	428630.61	1341790.09	Картометрический метод	12.50	-
313	428595.20	1341732.18	Картометрический метод	12.50	-

3. Сведения о характерных точках части (частей) границы объекта

Обозначение характерных точек части границы	Координаты, м		Метод определения координат характерной точки	Средняя квадратическая погрешность положения характерной точки (Mt), м	Описание обозначения точки на местности (при наличии)
	X	Y			
1	2	3	4	5	6
314	428570.48	1341693.57	Картометрический метод	12.50	-
315	428554.13	1341667.86	Картометрический метод	12.50	-
316	428520.79	1341615.09	Картометрический метод	12.50	-
317	428482.62	1341554.08	Картометрический метод	12.50	-
318	428446.22	1341496.61	Картометрический метод	12.50	-
319	428443.42	1341492.31	Картометрический метод	12.50	-
320	428419.22	1341454.40	Картометрический метод	12.50	-
321	428395.03	1341416.47	Картометрический метод	12.50	-
322	428378.49	1341389.23	Картометрический метод	12.50	-
323	428361.97	1341361.74	Картометрический метод	12.50	-
324	428338.82	1341322.79	Картометрический метод	12.50	-
325	428333.13	1341314.04	Картометрический метод	12.50	-
326	428328.88	1341307.52	Картометрический метод	12.50	-
327	428294.98	1341255.57	Картометрический метод	12.50	-
328	428281.53	1341235.06	Картометрический метод	12.50	-
329	428265.96	1341213.78	Картометрический метод	12.50	-
330	428249.67	1341191.48	Картометрический метод	12.50	-
331	428243.08	1341181.84	Картометрический метод	12.50	-
332	428230.11	1341162.86	Картометрический метод	12.50	-
333	428206.24	1341127.26	Картометрический метод	12.50	-
334	428187.94	1341100.46	Картометрический метод	12.50	-
335	428181.90	1341091.61	Картометрический метод	12.50	-
336	428180.52	1341089.79	Картометрический метод	12.50	-
337	428163.68	1341067.34	Картометрический метод	12.50	-
338	428161.66	1341064.69	Картометрический метод	12.50	-

3. Сведения о характерных точках части (частей) границы объекта

Обозначение характерных точек части границы	Координаты, м		Метод определения координат характерной точки	Средняя квадратическая погрешность положения характерной точки (Mt), м	Описание обозначения точки на местности (при наличии)
	X	Y			
1	2	3	4	5	6
339	428123.31	1341014.63	Картометрический метод	12.50	-
340	428096.48	1340978.05	Картометрический метод	12.50	-
341	428069.22	1340942.34	Картометрический метод	12.50	-
342	428040.12	1340902.48	Картометрический метод	12.50	-
343	428007.85	1340867.00	Картометрический метод	12.50	-
344	427978.76	1340828.85	Картометрический метод	12.50	-
345	427956.67	1340799.89	Картометрический метод	12.50	-
346	427936.37	1340767.08	Картометрический метод	12.50	-
347	427914.05	1340731.24	Картометрический метод	12.50	-
348	427899.12	1340712.86	Картометрический метод	12.50	-
349	427883.59	1340693.54	Картометрический метод	12.50	-
350	427859.63	1340658.69	Картометрический метод	12.50	-
351	427837.25	1340627.51	Картометрический метод	12.50	-
352	427821.93	1340607.74	Картометрический метод	12.50	-
353	427806.61	1340587.97	Картометрический метод	12.50	-
354	427792.76	1340566.74	Картометрический метод	12.50	-
355	427778.55	1340546.54	Картометрический метод	12.50	-
356	427768.79	1340536.67	Картометрический метод	12.50	-
357	427757.06	1340521.23	Картометрический метод	12.50	-
358	427753.30	1340515.07	Картометрический метод	12.50	-
359	427744.89	1340506.99	Картометрический метод	12.50	-
360	427733.79	1340491.50	Картометрический метод	12.50	-
361	427722.69	1340476.01	Картометрический метод	12.50	-
362	427706.05	1340451.79	Картометрический метод	12.50	-
363	427689.53	1340430.90	Картометрический метод	12.50	-

3. Сведения о характерных точках части (частей) границы объекта

Обозначение характерных точек части границы	Координаты, м		Метод определения координат характерной точки	Средняя квадратическая погрешность положения характерной точки (Mt), м	Описание обозначения точки на местности (при наличии)
	X	Y			
1	2	3	4	5	6
364	427671.86	1340407.83	Картометрический метод	12.50	-
365	427664.10	1340396.81	Картометрический метод	12.50	-
366	427656.34	1340385.78	Картометрический метод	12.50	-
367	427650.43	1340375.08	Картометрический метод	12.50	-
368	427644.52	1340364.38	Картометрический метод	12.50	-
369	427639.19	1340357.43	Картометрический метод	12.50	-
370	427633.79	1340351.37	Картометрический метод	12.50	-
371	427628.39	1340345.33	Картометрический метод	12.50	-
372	427609.73	1340325.78	Картометрический метод	12.50	-
373	427600.16	1340314.84	Картометрический метод	12.50	-
374	427597.12	1340309.62	Картометрический метод	12.50	-
375	427593.20	1340299.82	Картометрический метод	12.50	-
376	427588.03	1340290.79	Картометрический метод	12.50	-
377	427580.84	1340279.90	Картометрический метод	12.50	-
378	427574.39	1340269.10	Картометрический метод	12.50	-
379	427567.28	1340256.53	Картометрический метод	12.50	-
380	427560.08	1340242.26	Картометрический метод	12.50	-
381	427552.30	1340224.27	Картометрический метод	12.50	-
382	427546.06	1340211.83	Картометрический метод	12.50	-
383	427539.53	1340198.75	Картометрический метод	12.50	-
384	427526.80	1340175.32	Картометрический метод	12.50	-
385	427515.76	1340147.10	Картометрический метод	12.50	-
386	427511.24	1340128.56	Картометрический метод	12.50	-
387	427505.66	1340114.50	Картометрический метод	12.50	-
388	427491.42	1340086.90	Картометрический метод	12.50	-

3. Сведения о характерных точках части (частей) границы объекта

Обозначение характерных точек части границы	Координаты, м		Метод определения координат характерной точки	Средняя квадратическая погрешность положения характерной точки (Mt), м	Описание обозначения точки на местности (при наличии)
	X	Y			
1	2	3	4	5	6
389	427484.57	1340073.47	Картометрический метод	12.50	-
390	427478.88	1340065.75	Картометрический метод	12.50	-
391	427468.88	1340046.83	Картометрический метод	12.50	-
392	427453.65	1340020.17	Картометрический метод	12.50	-
393	427431.19	1339983.04	Картометрический метод	12.50	-
394	427417.06	1339956.71	Картометрический метод	12.50	-
395	427403.40	1339933.58	Картометрический метод	12.50	-
396	427389.58	1339911.90	Картометрический метод	12.50	-
397	427373.46	1339886.58	Картометрический метод	12.50	-
398	427365.35	1339873.74	Картометрический метод	12.50	-
399	427363.07	1339869.55	Картометрический метод	12.50	-
400	427359.86	1339863.61	Картометрический метод	12.50	-
401	427352.78	1339850.54	Картометрический метод	12.50	-
402	427356.80	1339848.14	Картометрический метод	12.50	-
403	427358.57	1339847.07	Картометрический метод	12.50	-
404	427371.00	1339839.64	Картометрический метод	12.50	-
405	427384.84	1339862.26	Картометрический метод	12.50	-
406	427398.58	1339885.84	Картометрический метод	12.50	-
407	427411.27	1339908.94	Картометрический метод	12.50	-
408	427432.77	1339941.26	Картометрический метод	12.50	-
409	427446.96	1339963.76	Картометрический метод	12.50	-
410	427459.94	1339984.77	Картометрический метод	12.50	-
411	427466.11	1339994.98	Картометрический метод	12.50	-
412	427477.22	1340019.90	Картометрический метод	12.50	-
413	427487.03	1340036.24	Картометрический метод	12.50	-

3. Сведения о характерных точках части (частей) границы объекта

Обозначение характерных точек части границы	Координаты, м		Метод определения координат характерной точки	Средняя квадратическая погрешность положения характерной точки (Mt), м	Описание обозначения точки на местности (при наличии)
	X	Y			
1	2	3	4	5	6
414	427492.34	1340042.77	Картометрический метод	12.50	-
415	427503.91	1340065.69	Картометрический метод	12.50	-
416	427512.06	1340076.62	Картометрический метод	12.50	-
417	427519.95	1340089.40	Картометрический метод	12.50	-
418	427527.33	1340113.21	Картометрический метод	12.50	-
419	427534.25	1340136.63	Картометрический метод	12.50	-
420	427540.10	1340156.86	Картометрический метод	12.50	-
421	427543.21	1340167.11	Картометрический метод	12.50	-
422	427546.52	1340177.29	Картометрический метод	12.50	-
423	427548.88	1340183.91	Картометрический метод	12.50	-
424	427551.42	1340190.46	Картометрический метод	12.50	-
425	427554.27	1340196.80	Картометрический метод	12.50	-
426	427557.58	1340202.97	Картометрический метод	12.50	-
427	427566.60	1340216.64	Картометрический метод	12.50	-
428	427571.04	1340224.75	Картометрический метод	12.50	-
429	427578.15	1340239.66	Картометрический метод	12.50	-
430	427582.08	1340252.03	Картометрический метод	12.50	-
431	427584.18	1340255.10	Картометрический метод	12.50	-
432	427604.56	1340273.70	Картометрический метод	12.50	-
433	427611.76	1340281.33	Картометрический метод	12.50	-
434	427616.92	1340288.25	Картометрический метод	12.50	-
435	427622.30	1340296.84	Картометрический метод	12.50	-
436	427625.05	1340302.24	Картометрический метод	12.50	-
437	427629.51	1340317.71	Картометрический метод	12.50	-
438	427634.65	1340327.97	Картометрический метод	12.50	-

3. Сведения о характерных точках части (частей) границы объекта

Обозначение характерных точек части границы	Координаты, м		Метод определения координат характерной точки	Средняя квадратическая погрешность положения характерной точки (Mt), м	Описание обозначения точки на местности (при наличии)
	X	Y			
1	2	3	4	5	6
439	427645.40	1340343.69	Картометрический метод	12.50	-
440	427655.39	1340357.08	Картометрический метод	12.50	-
441	427665.16	1340369.14	Картометрический метод	12.50	-
442	427681.16	1340387.51	Картометрический метод	12.50	-
443	427690.27	1340401.14	Картометрический метод	12.50	-
444	427699.39	1340414.74	Картометрический метод	12.50	-
445	427705.41	1340422.19	Картометрический метод	12.50	-
446	427711.43	1340429.60	Картометрический метод	12.50	-
447	427730.08	1340449.23	Картометрический метод	12.50	-
448	427734.26	1340454.85	Картометрический метод	12.50	-
449	427745.56	1340470.67	Картометрический метод	12.50	-
450	427758.92	1340490.28	Картометрический метод	12.50	-
451	427767.44	1340504.15	Картометрический метод	12.50	-
452	427773.32	1340511.66	Картометрический метод	12.50	-
453	427777.55	1340517.59	Картометрический метод	12.50	-
454	427796.43	1340541.73	Картометрический метод	12.50	-
455	427810.10	1340560.15	Картометрический метод	12.50	-
456	427826.28	1340583.27	Картометрический метод	12.50	-
457	427844.62	1340609.73	Картометрический метод	12.50	-
458	427850.15	1340617.69	Картометрический метод	12.50	-
459	427857.97	1340629.98	Картометрический метод	12.50	-
460	427865.78	1340642.26	Картометрический метод	12.50	-
461	427871.28	1340650.53	Картометрический метод	12.50	-
462	427903.85	1340690.81	Картометрический метод	12.50	-
463	427909.06	1340697.78	Картометрический метод	12.50	-

3. Сведения о характерных точках части (частей) границы объекта

Обозначение характерных точек части границы	Координаты, м		Метод определения координат характерной точки	Средняя квадратическая погрешность положения характерной точки (Mt), м	Описание обозначения точки на местности (при наличии)
	X	Y			
1	2	3	4	5	6
464	427925.58	1340722.89	Картометрический метод	12.50	-
465	427948.87	1340754.98	Картометрический метод	12.50	-
466	427972.17	1340787.07	Картометрический метод	12.50	-
467	427992.46	1340811.36	Картометрический метод	12.50	-
468	428006.07	1340827.34	Картометрический метод	12.50	-
469	428019.20	1340847.97	Картометрический метод	12.50	-
470	428023.68	1340855.00	Картометрический метод	12.50	-
471	428050.92	1340891.13	Картометрический метод	12.50	-
472	428060.85	1340903.32	Картометрический метод	12.50	-
473	428075.62	1340922.84	Картометрический метод	12.50	-
474	428083.01	1340932.60	Картометрический метод	12.50	-
475	428099.00	1340955.27	Картометрический метод	12.50	-
476	428109.05	1340969.50	Картометрический метод	12.50	-
477	428122.62	1340987.55	Картометрический метод	12.50	-
478	428142.44	1341013.40	Картометрический метод	12.50	-
479	428162.27	1341039.23	Картометрический метод	12.50	-
480	428173.43	1341054.20	Картометрический метод	12.50	-
481	428177.90	1341060.21	Картометрический метод	12.50	-
482	428186.98	1341066.69	Картометрический метод	12.50	-
483	428190.96	1341073.43	Картометрический метод	12.50	-
484	428192.64	1341079.26	Картометрический метод	12.50	-
485	428194.13	1341084.50	Картометрический метод	12.50	-
486	428196.68	1341089.44	Картометрический метод	12.50	-
487	428198.51	1341092.10	Картометрический метод	12.50	-
488	428209.24	1341107.61	Картометрический метод	12.50	-

3. Сведения о характерных точках части (частей) границы объекта

Обозначение характерных точек части границы	Координаты, м		Метод определения координат характерной точки	Средняя квадратическая погрешность положения характерной точки (Mt), м	Описание обозначения точки на местности (при наличии)
	X	Y			
1	2	3	4	5	6
489	428221.33	1341124.94	Картометрический метод	12.50	-
490	428239.92	1341151.01	Картометрический метод	12.50	-
491	428253.31	1341170.26	Картометрический метод	12.50	-
492	428273.26	1341200.07	Картометрический метод	12.50	-
493	428282.30	1341214.26	Картометрический метод	12.50	-
494	428288.31	1341224.07	Картометрический метод	12.50	-
495	428309.30	1341258.20	Картометрический метод	12.50	-
496	428321.63	1341277.53	Картометрический метод	12.50	-
497	428333.95	1341296.88	Картометрический метод	12.50	-
498	428343.52	1341311.17	Картометрический метод	12.50	-
499	428348.39	1341314.83	Картометрический метод	12.50	-
500	428361.06	1341336.27	Картометрический метод	12.50	-
501	428372.54	1341355.78	Картометрический метод	12.50	-
502	428388.99	1341382.63	Картометрический метод	12.50	-
503	428404.97	1341408.71	Картометрический метод	12.50	-
504	428423.03	1341435.00	Картометрический метод	12.50	-
505	428440.88	1341461.13	Картометрический метод	12.50	-
506	428447.91	1341473.71	Картометрический метод	12.50	-
507	428453.91	1341484.37	Картометрический метод	12.50	-
508	428455.43	1341489.27	Картометрический метод	12.50	-
509	428460.31	1341497.75	Картометрический метод	12.50	-
510	428466.56	1341508.45	Картометрический метод	12.50	-
511	428482.92	1341534.55	Картометрический метод	12.50	-
512	428499.26	1341560.65	Картометрический метод	12.50	-
513	428509.99	1341576.89	Картометрический метод	12.50	-

3. Сведения о характерных точках части (частей) границы объекта

Обозначение характерных точек части границы	Координаты, м		Метод определения координат характерной точки	Средняя квадратическая погрешность положения характерной точки (Mt), м	Описание обозначения точки на местности (при наличии)
	X	Y			
1	2	3	4	5	6
514	428520.72	1341593.11	Картометрический метод	12.50	-
515	428531.60	1341608.02	Картометрический метод	12.50	-
516	428540.30	1341620.54	Картометрический метод	12.50	-
517	428549.00	1341633.07	Картометрический метод	12.50	-
518	428564.22	1341657.77	Картометрический метод	12.50	-
519	428579.45	1341682.47	Картометрический метод	12.50	-
520	428597.01	1341710.87	Картометрический метод	12.50	-
521	428603.82	1341721.18	Картометрический метод	12.50	-
522	428610.61	1341731.50	Картометрический метод	12.50	-
523	428643.42	1341785.16	Картометрический метод	12.50	-
524	428676.22	1341838.80	Картометрический метод	12.50	-
525	428690.99	1341860.94	Картометрический метод	12.50	-
526	428705.78	1341883.08	Картометрический метод	12.50	-
527	428725.41	1341908.63	Картометрический метод	12.50	-
528	428745.03	1341934.19	Картометрический метод	12.50	-
529	428760.86	1341953.68	Картометрический метод	12.50	-
530	428776.67	1341973.18	Картометрический метод	12.50	-
531	428799.80	1341992.23	Картометрический метод	12.50	-
532	428809.71	1342000.39	Картометрический метод	12.50	-
533	428829.37	1342011.83	Картометрический метод	12.50	-
534	428876.41	1342040.24	Картометрический метод	12.50	-
535	428896.73	1342052.52	Картометрический метод	12.50	-
536	428912.50	1342061.64	Картометрический метод	12.50	-
537	428915.90	1342064.25	Картометрический метод	12.50	-
538	428946.25	1342090.51	Картометрический метод	12.50	-

3. Сведения о характерных точках части (частей) границы объекта

Обозначение характерных точек части границы	Координаты, м		Метод определения координат характерной точки	Средняя квадратическая погрешность положения характерной точки (Mt), м	Описание обозначения точки на местности (при наличии)
	X	Y			
1	2	3	4	5	6
539	428973.01	1342116.99	Картометрический метод	12.50	-
540	428982.95	1342127.36	Картометрический метод	12.50	-
541	428991.91	1342139.92	Картометрический метод	12.50	-
542	429008.58	1342166.33	Картометрический метод	12.50	-
543	429024.26	1342188.51	Картометрический метод	12.50	-
544	429035.39	1342202.16	Картометрический метод	12.50	-
545	429041.96	1342212.07	Картометрический метод	12.50	-
546	429048.03	1342223.32	Картометрический метод	12.50	-
547	429050.22	1342227.36	Картометрический метод	12.50	-
548	429052.34	1342232.42	Картометрический метод	12.50	-
549	429060.05	1342250.84	Картометрический метод	12.50	-
550	429072.85	1342280.74	Картометрический метод	12.50	-
551	429079.55	1342278.79	Картометрический метод	12.50	-
552	429086.56	1342278.37	Картометрический метод	12.50	-
553	429091.68	1342281.17	Картометрический метод	12.50	-
554	429094.10	1342283.84	Картометрический метод	12.50	-
555	429101.83	1342303.41	Картометрический метод	12.50	-
556	429108.65	1342317.01	Картометрический метод	12.50	-
557	429115.47	1342330.59	Картометрический метод	12.50	-
558	429123.93	1342349.19	Аналитический метод	0.20	-
559	429128.47	1342360.97	Аналитический метод	0.20	-
560	429135.70	1342385.42	Аналитический метод	0.20	-
561	429137.83	1342398.89	Аналитический метод	0.20	-
562	429145.42	1342416.73	Аналитический метод	0.20	-
563	429152.19	1342438.92	Аналитический метод	0.20	-

3. Сведения о характерных точках части (частей) границы объекта

Обозначение характерных точек части границы	Координаты, м		Метод определения координат характерной точки	Средняя квадратическая погрешность положения характерной точки (Mt), м	Описание обозначения точки на местности (при наличии)
	X	Y			
1	2	3	4	5	6
564	429158.87	1342447.52	Аналитический метод	0.20	-
565	429169.15	1342456.10	Аналитический метод	0.20	-
566	429172.43	1342460.61	Аналитический метод	0.20	-
567	429175.44	1342467.86	Аналитический метод	0.20	-
568	429183.51	1342479.21	Аналитический метод	0.20	-
569	429173.47	1342486.19	Аналитический метод	0.20	-
570	429184.54	1342499.78	Аналитический метод	0.20	-
571	429194.19	1342512.00	Аналитический метод	0.20	-
572	429224.08	1342555.87	Картометрический метод	12.50	-
573	429227.28	1342560.60	Картометрический метод	12.50	-
574	429229.88	1342564.27	Картометрический метод	12.50	-
575	429237.99	1342575.73	Картометрический метод	12.50	-
576	429266.08	1342610.73	Картометрический метод	12.50	-
577	429287.89	1342643.68	Картометрический метод	12.50	-
578	429303.60	1342669.25	Картометрический метод	12.50	-
579	429332.52	1342710.75	Картометрический метод	12.50	-
580	429336.67	1342715.47	Картометрический метод	12.50	-
581	429342.47	1342716.69	Картометрический метод	12.50	-
582	429348.38	1342721.58	Картометрический метод	12.50	-
583	429360.31	1342737.69	Картометрический метод	12.50	-
584	429369.86	1342751.61	Картометрический метод	12.50	-
585	429376.05	1342759.51	Картометрический метод	12.50	-
586	429386.74	1342771.46	Картометрический метод	12.50	-
587	429396.63	1342781.09	Картометрический метод	12.50	-
588	429411.83	1342793.56	Картометрический метод	12.50	-

3. Сведения о характерных точках части (частей) границы объекта

Обозначение характерных точек части границы	Координаты, м		Метод определения координат характерной точки	Средняя квадратическая погрешность положения характерной точки (Mt), м	Описание обозначения точки на местности (при наличии)
	X	Y			
1	2	3	4	5	6
663	429439.41	1342861.64	Картометрический метод	12.50	-
664	429426.92	1342846.06	Картометрический метод	12.50	-
665	429421.75	1342839.61	Картометрический метод	12.50	-
666	429404.50	1342818.11	Картометрический метод	12.50	-
667	429354.66	1342755.46	Картометрический метод	12.50	-
668	429350.32	1342794.15	Картометрический метод	12.50	-
669	429423.59	1342824.22	Картометрический метод	12.50	-
670	429430.96	1342830.85	Картометрический метод	12.50	-
671	429431.20	1342831.08	Картометрический метод	12.50	-
672	429432.16	1342831.31	Картометрический метод	12.50	-
673	429435.56	1342829.13	Картометрический метод	12.50	-
674	429443.80	1342838.42	Картометрический метод	12.50	-
675	429449.11	1342844.97	Картометрический метод	12.50	-
676	429459.37	1342859.50	Картометрический метод	12.50	-
677	429465.66	1342868.93	Картометрический метод	12.50	-
678	429458.12	1342874.52	Картометрический метод	12.50	-
679	429462.54	1342882.03	Картометрический метод	12.50	-
680	429477.58	1342904.64	Картометрический метод	12.50	-
681	429480.71	1342909.33	Картометрический метод	12.50	-
682	429476.15	1342912.24	Картометрический метод	12.50	-
683	429483.08	1342923.14	Картометрический метод	12.50	-
684	429482.87	1342923.27	Картометрический метод	12.50	-
685	429532.95	1343002.43	Картометрический метод	12.50	-
686	429533.25	1343002.22	Картометрический метод	12.50	-
687	429544.57	1343020.07	Картометрический метод	12.50	-

Раздел 3

Сведения о местоположении измененных (уточненных) границ объекта

1. Система координат -

2. Сведения о характерных точках границ объекта

Обозначение характерных точек границ	Существующие координаты, м		Измененные (уточненные) координаты, м		Метод определения координат характерной точки	Средняя квадратическая погрешность положения характерной точки (Mt), м	Описание обозначения точки на местности (при наличии)
	X	Y	X	Y			
1	2	3	4	5	6	7	8
-	-	-	-	-	-	-	-

3. Сведения о характерных точках части (частей) границы объекта

Обозначение характерных точек части границы	Существующие координаты, м		Измененные (уточненные) координаты, м		Метод определения координат характерной точки	Средняя квадратическая погрешность положения характерной точки (Mt), м	Описание обозначения точки на местности (при наличии)
	X	Y	X	Y			
1	2	3	4	5	6	7	8
-	-	-	-	-	-	-	-

Текстовое описание местоположения границ населенных пунктов, территориальных зон

Прохождение границы		Описание прохождения границы
от точки	до точки	
1	2	3
-	-	-

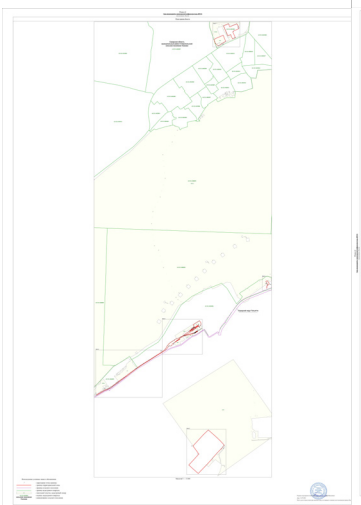


3. Сведения о характерных точках части (частей) границы объекта

Обозначение характерных точек части границы	Координаты, м		Метод определения координат характерной точки	Средняя квадратическая погрешность положения характерной точки (Mt), м	Описание обозначения точки на местности (при наличии)
	X	Y			
1	2	3	4	5	6
589	429414.52	1342796.05	Картометрический метод	12.50	-
590	429428.38	1342808.78	Картометрический метод	12.50	-
591	429433.42	1342815.07	Картометрический метод	12.50	-
592	429436.50	1342820.04	Картометрический метод	12.50	-
593	429437.99	1342823.41	Картометрический метод	12.50	-
594	429448.12	1342834.83	Картометрический метод	12.50	-
595	429453.55	1342841.56	Картометрический метод	12.50	-
596	429464.00	1342856.34	Картометрический метод	12.50	-
597	429470.59	1342866.31	Картометрический метод	12.50	-
598	429475.80	1342862.94	Картометрический метод	12.50	-
599	429480.13	1342870.21	Картометрический метод	12.50	-
600	429486.48	1342880.24	Картометрический метод	12.50	-
601	429400.48	1342886.56	Картометрический метод	12.50	-
602	429404.21	1342891.46	Картометрический метод	12.50	-
603	429500.73	1342886.70	Картометрический метод	12.50	-
604	429505.33	1342893.73	Картометрический метод	12.50	-
605	429557.29	1342860.75	Картометрический метод	12.50	-
606	429582.98	1342901.35	Картометрический метод	12.50	-
607	429585.07	1342900.16	Картометрический метод	12.50	-
608	429587.84	1342904.60	Картометрический метод	12.50	-
609	429585.82	1342905.84	Картометрический метод	12.50	-
610	429609.32	1342943.01	Картометрический метод	12.50	-
611	429611.54	1342941.64	Картометрический метод	12.50	-
612	429615.20	1342947.30	Картометрический метод	12.50	-
613	429612.96	1342948.76	Картометрический метод	12.50	-

3. Сведения о характерных точках части (частей) границы объекта

Обозначение характерных точек части границы	Координаты, м		Метод определения координат характерной точки	Средняя квадратическая погрешность положения характерной точки (Mt), м	Описание обозначения точки на местности (при наличии)
	X	Y			
1	2	3	4	5	6
688	429539.83	1343023.05	Картометрический метод	12.50	-
689	429471.41	1342915.23	Картометрический метод	12.50	-
690	429463.88	1342920.01	Картометрический метод	12.50	-
691	429528.86	1343019.74	Картометрический метод	12.50	-
637	429513.47	1343029.41	Картометрический метод	12.50	-
Часть 5					
692	438595.07	1343798.24	Аналитический метод	2.50	-
693	438402.59	1343874.64	Аналитический метод	2.50	-
694	438401.82	1343873.38	Аналитический метод	2.50	-
695	438397.55	1343866.52	Аналитический метод	2.50	-
696	438369.19	1343813.66	Аналитический метод	2.50	-
697	438343.01	1343772.69	Аналитический метод	2.50	-
698	438337.26	1343764.69	Аналитический метод	2.50	-
699	438313.85	1343732.11	Аналитический метод	2.50	-
700	438304.91	1343719.65	Аналитический метод	2.50	-
701	438281.26	1343682.74	Аналитический метод	2.50	-
702	438280.08	1343678.52	Аналитический метод	2.50	-
703	438276.53	1343665.90	Аналитический метод	2.50	-
704	438275.66	1343655.47	Аналитический метод	2.50	-
705	438274.76	1343644.64	Аналитический метод	2.50	-
706	438274.85	1343631.45	Аналитический метод	2.50	-
707	438284.19	1343611.06	Аналитический метод	2.50	-
708	438330.77	1343585.07	Аналитический метод	2.50	-
709	438330.56	1343570.31	Аналитический метод	2.50	-
710	438334.39	1343561.74	Аналитический метод	2.50	-
711	438333.30	1343554.14	Аналитический метод	2.50	-





3. Сведения о характерных точках части (частей) границы объекта

Обозначение характерных точек части границы	Координаты, м		Метод определения координат характерной точки	Средняя квадратическая погрешность положения характерной точки (Mt), м	Описание обозначения точки на местности (при наличии)
	X	Y			
1	2	3	4	5	6
614	429640.51	1342992.22	Картометрический метод	12.50	-
615	429643.14	1342990.60	Картометрический метод	12.50	-
616	429646.44	1342995.97	Картометрический метод	12.50	-
617	429643.98	1342997.65	Картометрический метод	12.50	-
618	429654.01	1343013.47	Картометрический метод	12.50	-
619	429664.99	1343030.37	Картометрический метод	12.50	-
620	429662.50	1343032.04	Картометрический метод	12.50	-
621	429677.25	1343054.70	Картометрический метод	12.50	-
622	429681.31	1343057.47	Картометрический метод	12.50	-
623	429683.31	1343058.12	Картометрический метод	12.50	-
624	429673.18	1343064.50	Картометрический метод	12.50	-
625	429605.07	1343107.40	Картометрический метод	12.50	-
626	429586.26	1343108.87	Картометрический метод	12.50	-
627	429557.46	1343109.88	Аналитический метод	0.50	-
628	429553.54	1343107.18	Аналитический метод	0.50	-
629	429550.38	1343103.66	Аналитический метод	0.50	-
630	429545.19	1343097.24	Аналитический метод	0.50	-
631	429538.03	1343091.39	Аналитический метод	0.50	-
632	429530.40	1343087.92	Аналитический метод	0.50	-
633	429510.48	1343056.72	Аналитический метод	0.50	-
634	429508.88	1343057.73	Аналитический метод	0.50	-
635	429408.88	1343041.92	Аналитический метод	0.50	-
636	429510.10	1343034.70	Аналитический метод	0.50	-
100	429508.65	1343032.44	Аналитический метод	0.50	-
637	429513.47	1343029.41	Картометрический метод	12.50	-

3. Сведения о характерных точках части (частей) границы объекта

Обозначение характерных точек части границы	Координаты, м		Метод определения координат характерной точки	Средняя квадратическая погрешность положения характерной точки (Mt), м	Описание обозначения точки на местности (при наличии)
	X	Y			
1	2	3	4	5	6
712	438389.27	1343534.78	Аналитический метод	2.50	-
713	438455.79	1343509.89	Аналитический метод	2.50	-
714	438456.48	1343509.63	Аналитический метод	2.50	-
715	438483.06	1343546.24	Аналитический метод	2.50	-
716	438484.09	1343548.59	Аналитический метод	2.50	-
717	438484.85	1343550.32	Аналитический метод	2.50	-
692	438595.07	1343798.24	Аналитический метод	2.50	-
718	438328.48	1343614.23	Аналитический метод	2.50	-
719	438330.62	1343613.54	Аналитический метод	2.50	-
720	438331.31	1343615.68	Аналитический метод	2.50	-
721	438329.17	1343616.37	Аналитический метод	2.50	-
718	438328.48	1343614.23	Аналитический метод	2.50	-
722	438341.45	1343654.32	Аналитический метод	2.50	-
723	438343.59	1343653.63	Аналитический метод	2.50	-
724	438344.28	1343655.77	Аналитический метод	2.50	-
725	438342.14	1343656.46	Аналитический метод	2.50	-
722	438341.45	1343654.32	Аналитический метод	2.50	-
726	438351.48	1343687.62	Аналитический метод	2.50	-
727	438356.35	1343688.14	Аналитический метод	2.50	-
728	438356.10	1343690.54	Аналитический метод	2.50	-
729	438351.21	1343690.01	Аналитический метод	2.50	-
726	438351.48	1343687.62	Аналитический метод	2.50	-
730	438339.88	1343734.09	Аналитический метод	2.50	-
731	438342.04	1343734.68	Аналитический метод	2.50	-
732	438341.45	1343736.85	Аналитический метод	2.50	-



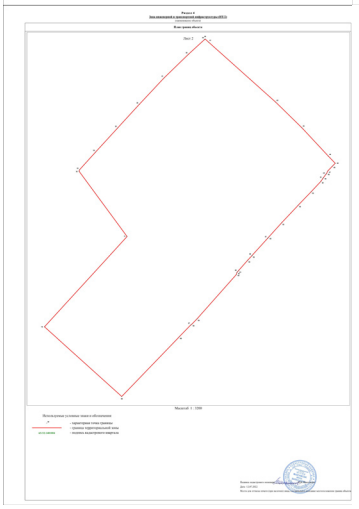


3. Сведения о характерных точках части (частей) границы объекта

Обозначение характерных точек части границы	Координаты, м		Метод определения координат характерной точки	Средняя квадратическая погрешность положения характерной точки (Mt), м	Описание обозначения точки на местности (при наличии)
	X	Y			
638	429485.62	1342985.73	Картометрический метод	12.50	-
639	429460.07	1342945.42	Картометрический метод	12.50	-
640	429452.62	1342932.17	Картометрический метод	12.50	-
641	429440.13	1342907.69	Картометрический метод	12.50	-
642	429427.11	1342884.15	Картометрический метод	12.50	-
643	429406.05	1342850.64	Картометрический метод	12.50	-
644	429386.17	1342819.01	Картометрический метод	12.50	-
645	429368.15	1342790.30	Картометрический метод	12.50	-
646	429337.72	1342742.02	Картометрический метод	12.50	-
647	429353.89	1342763.94	Картометрический метод	12.50	-
648	429386.87	1342805.09	Картометрический метод	12.50	-
649	429415.87	1342841.24	Картометрический метод	12.50	-
650	429417.30	1342843.02	Картометрический метод	12.50	-
651	429435.17	1342865.31	Картометрический метод	12.50	-
652	429444.89	1342877.41	Картометрический метод	12.50	-
653	429453.47	1342889.19	Картометрический метод	12.50	-
654	429459.15	1342897.73	Картометрический метод	12.50	-
655	429461.79	1342901.70	Картометрический метод	12.50	-
656	429471.41	1342915.22	Картометрический метод	12.50	-
657	429476.14	1342912.24	Картометрический метод	12.50	-
658	429467.57	1342900.45	Картометрический метод	12.50	-
659	429464.29	1342895.43	Картометрический метод	12.50	-
660	429458.06	1342885.99	Картометрический метод	12.50	-
661	429449.34	1342874.01	Картометрический метод	12.50	-
662	429441.87	1342864.69	Картометрический метод	12.50	-

3. Сведения о характерных точках части (частей) границы объекта

Обозначение характерных точек части границы	Координаты, м		Метод определения координат характерной точки	Средняя квадратическая погрешность положения характерной точки (Mt), м	Описание обозначения точки на местности (при наличии)
	X	Y			
1	2	3	4	5	6
733	438339.29	1343736.26	Аналитический метод	2.50	-
730	438339.88	1343734.09	Аналитический метод	2.50	-



Описание местоположения границ

Многофункциональная общественно-деловая зона (ОД)

(наименование объекта, местоположение границы которого описано (далее - объект))

Раздел 1

Сведения об объекте

№ п/п	Характеристики объекта	Описание характеристик
1	2	3
1.	Местоположение объекта	Самарская область, район Ставропольский, сельское поселение Узюково, село Узюково
2.	Площадь объекта +/- величина погрешности определения площади (Р +/- Дельта Р)	72927 кв.м +/- 2365 кв.м
3.	Иные характеристики объекта	-

Раздел 2

Сведения о местоположении границ объекта

1. Система координат МСК-63, зона 1

2. Сведения о характерных точках границ объекта

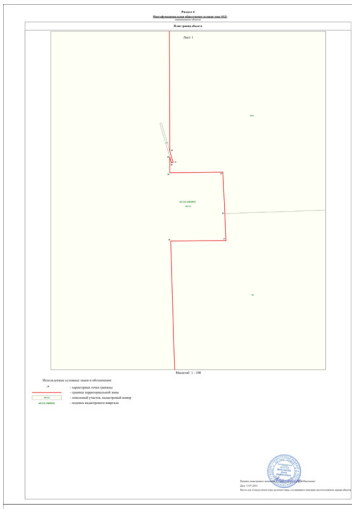
Обозначение характерных точек границ	Координаты, м		Метод определения координат характерной точки	Средняя квадратическая погрешность положения характерной точки (Mt), м	Описание обозначения точки на местности (при наличии)
	X	Y			
1	2	3	4	5	6
-	-	-		-	

3. Сведения о характерных точках части (частей) границы объекта

Обозначение характерных точек части границы	Координаты, м		Метод определения координат характерной точки	Средняя квадратическая погрешность положения характерной точки (Mt), м	Описание обозначения точки на местности (при наличии)
	X	Y			
1	2	3	4	5	6
Часть 1					
1	438711.97	1344623.59	Картометрический метод	0.10	-
2	438710.41	1344637.78	Аналитический метод	0.10	-
3	438708.85	1344651.97	Аналитический метод	0.10	-
4	438707.20	1344666.98	Аналитический метод	0.10	-
5	438688.66	1344835.70	Аналитический метод	0.10	-
6	438685.43	1344851.94	Аналитический метод	0.10	-
7	438616.06	1344751.20	Аналитический метод	0.10	-
8	438613.10	1344747.75	Аналитический метод	0.10	-
9	438596.13	1344729.30	Картометрический метод	0.10	-
10	438660.42	1344672.44	Картометрический метод	0.10	-
11	438691.96	1344644.04	Картометрический метод	0.10	-
12	438705.29	1344652.05	Картометрический метод	0.10	-
1	438711.97	1344625.59	Картометрический метод	0.10	-
Часть 2					
13	436751.63	1344051.12	Аналитический метод	0.10	-
14	436716.33	1344053.36	Аналитический метод	0.10	-

3. Сведения о характерных точках части (частей) границы объекта

Обозначение характерных точек части границы	Координаты, м		Метод определения координат характерной точки	Средняя квадратическая погрешность положения характерной точки (Mt), м	Описание обозначения точки на местности (при наличии)
	X	Y			
1	2	3	4	5	6
83	437609.93	1342961.59	Картометрический метод	0.10	-
84	437609.73	1342961.59	Картометрический метод	0.10	-
85	437609.73	1342961.39	Картометрический метод	0.10	-
82	437609.93	1342961.39	Картометрический метод	0.10	-
Часть 6					
86	437562.84	1342788.35	Картометрический метод	0.10	-
87	437563.59	1342786.35	Картометрический метод	0.10	-
88	437568.32	1342773.76	Картометрический метод	0.10	-
89	437572.50	1342761.72	Картометрический метод	0.10	-
90	437621.78	1342836.87	Картометрический метод	0.10	-
91	437605.75	1342848.04	Аналитический метод	0.10	-
92	437582.35	1342864.88	Аналитический метод	0.10	-
93	437558.95	1342881.72	Аналитический метод	0.10	-
94	437538.30	1342853.07	Картометрический метод	0.10	-
95	437529.92	1342841.37	Аналитический метод	0.10	-
96	437553.75	1342775.76	Аналитический метод	0.10	-
86	437562.84	1342788.35	Картометрический метод	0.10	-
97	437596.83	1342815.28	Картометрический метод	0.10	-
98	437596.83	1342815.48	Картометрический метод	0.10	-
99	437596.63	1342815.48	Картометрический метод	0.10	-
100	437596.63	1342815.28	Картометрический метод	0.10	-
97	437596.83	1342815.28	Картометрический метод	0.10	-
Часть 7					
101	437435.08	1342780.99	Картометрический метод	0.10	-
102	437446.66	1342785.72	Аналитический метод	0.10	-
103	437449.68	1342787.01	Аналитический метод	0.10	-



Раздел 2

Сведения о местоположении границ объекта

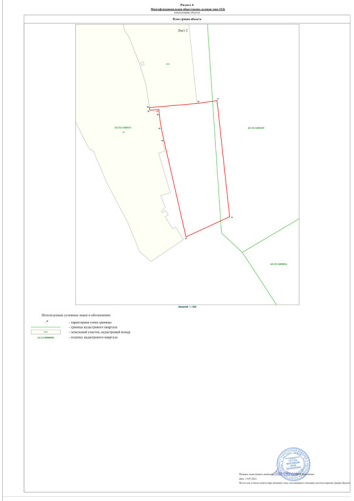
1. Система координат МСК-63, зона 1

2. Сведения о характерных точках границ объекта

Обозначение характерных точек границ	Координаты, м		Метод определения координат характерной точки	Средняя квадратическая погрешность положения характерной точки (Mt), м	Описание обозначения точки на местности (при наличии)
	X	Y			
1	2	3	4	5	6
-	-	-		-	

3. Сведения о характерных точках части (частей) границы объекта

Обозначение характерных точек части границы	Координаты, м		Метод определения координат характерной точки	Средняя квадратическая погрешность положения характерной точки (Mt), м	Описание обозначения точки на местности (при наличии)
	X	Y			
1	2	3	4	5	6
Часть 1					
1	439221.15	1344705.99	Картометрический метод	0.10	-
2	439220.52	1344726.37	Картометрический метод	0.10	-
3	439220.37	1344727.98	Аналитический метод	0.10	-
4	439217.58	1344758.81	Аналитический метод	0.10	-
5	439205.15	1344841.12	Аналитический метод	0.10	-
6	439186.76	1344951.96	Аналитический метод	0.10	-
7	439164.89	1345071.49	Аналитический метод	0.10	-
8	439157.93	1345123.66	Аналитический метод	0.10	-
9	439153.02	1345160.48	Аналитический метод	0.10	-
10	439105.54	1345448.93	Аналитический метод	0.10	-
11	439084.11	1345582.92	Аналитический метод	0.10	-
12	439012.75	1346009.37	Аналитический метод	0.10	-
13	438979.10	1346206.05	Аналитический метод	0.10	-
14	438914.16	1346620.88	Аналитический метод	0.10	-
15	438906.12	1346672.30	Аналитический метод	0.10	-
16	438856.17	1346966.78	Аналитический метод	0.10	-

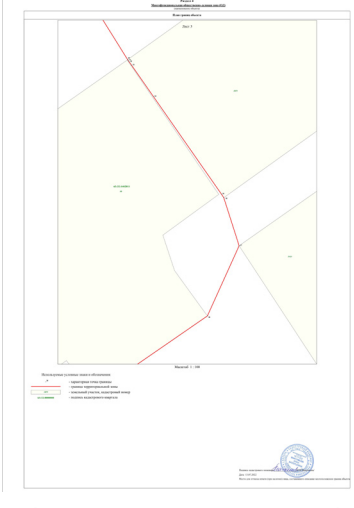


3. Сведения о характерных точках части (частей) границы объекта

Обозначение характерных точек части границы	Координаты, м		Метод определения координат характерной точки	Средняя квадратическая погрешность положения характерной точки (Mt), м	Описание обозначения точки на местности (при наличии)
	X	Y			
1	2	3	4	5	6
15	436717.37	1344091.31	Аналитический метод	0.20	-
16	436668.91	1344092.80	Аналитический метод	0.20	-
17	436666.98	1344030.12	Аналитический метод	0.20	-
18	436674.15	1344029.91	Аналитический метод	0.20	-
19	436673.71	1344002.74	Аналитический метод	0.20	-
20	436713.53	1344001.57	Аналитический метод	0.20	-
21	436711.59	1344008.15	Аналитический метод	0.20	-
22	436714.80	1344008.02	Аналитический метод	0.10	-
23	436719.73	1344007.78	Аналитический метод	0.10	-
24	436719.66	1344001.47	Аналитический метод	0.10	-
25	436721.50	1344001.46	Аналитический метод	0.10	-
26	436720.82	1344001.66	Аналитический метод	0.10	-
27	436720.89	1344001.85	Аналитический метод	0.10	-
28	436722.22	1344001.46	Аналитический метод	0.10	-
29	436747.01	1344001.35	Аналитический метод	0.10	-
13	436751.63	1344051.12	Аналитический метод	0.10	-
Часть 3					
30	437123.49	1343722.12	Аналитический метод	0.10	-
31	437123.36	1343722.21	Аналитический метод	0.10	-
32	437123.26	1343722.28	Аналитический метод	0.10	-
33	437122.83	1343722.59	Аналитический метод	0.10	-
34	437119.10	1343725.19	Аналитический метод	0.10	-
35	437107.52	1343733.28	Аналитический метод	0.10	-
36	437107.09	1343733.56	Аналитический метод	0.10	-
37	437101.38	1343735.39	Картометрический метод	0.10	-
38	437093.04	1343731.61	Аналитический метод	0.30	-

3. Сведения о характерных точках части (частей) границы объекта

Обозначение характерных точек части границы	Координаты, м		Метод определения координат характерной точки	Средняя квадратическая погрешность положения характерной точки (Mt), м	Описание обозначения точки на местности (при наличии)
	X	Y			
1	2	3	4	5	6
104	437453.93	1342788.83	Аналитический метод	0.10	-
105	437472.39	1342796.76	Аналитический метод	0.10	-
106	437477.14	1342798.47	Аналитический метод	0.10	-
107	437489.69	1342803.76	Аналитический метод	0.10	-
108	437471.43	1342853.63	Картометрический метод	0.10	-
109	437469.70	1342856.54	Картометрический метод	0.10	-
110	437467.71	1342862.21	Картометрический метод	0.10	-
111	437465.05	1342869.81	Картометрический метод	0.10	-
112	437453.35	1342903.23	Картометрический метод	0.10	-
113	437445.51	1342924.42	Картометрический метод	0.10	-
114	437367.37	1342819.17	Картометрический метод	0.10	-
101	437435.08	1342780.99	Картометрический метод	0.10	-
115	437454.71	1342872.65	Аналитический метод	0.30	-
116	437439.71	1342872.65	Аналитический метод	0.30	-
117	437439.71	1342857.65	Аналитический метод	0.30	-
118	437454.71	1342857.65	Аналитический метод	0.30	-
115	437454.71	1342872.65	Аналитический метод	0.30	-



3. Сведения о характерных точках части (частей) границы объекта

Обозначение характерных точек части границы	Координаты, м		Метод определения координат характерной точки	Средняя квадратическая погрешность положения характерной точки (Mt), м	Описание обозначения точки на местности (при наличии)
	X	Y			
1	2	3	4	5	6
17	438841.88	1347056.90	Аналитический метод	0.10	-
18	438777.91	1347453.49	Аналитический метод	0.10	-
19	438537.31	1347390.25	Аналитический метод	0.10	-
20	438471.04	1346554.25	Аналитический метод	0.10	-
21	438612.80	1345512.14	Аналитический метод	0.10	-
22	438620.76	1345453.62	Аналитический метод	0.10	-
23	438664.88	1345052.13	Аналитический метод	0.10	-
24	438688.66	1344835.70	Аналитический метод	0.10	-
25	438707.20	1344666.98	Аналитический метод	0.10	-
26	438708.85	1344651.97	Аналитический метод	0.10	-
27	438710.41	1344637.78	Аналитический метод	0.10	-
28	438711.97	1344623.59	Аналитический метод	0.10	-
29	438761.07	1344650.16	Картометрический метод	0.10	-
30	438761.09	1344649.96	Картометрический метод	0.10	-
31	438762.20	1344640.87	Картометрический метод	0.10	-
32	438765.46	1344635.54	Картометрический метод	0.10	-
33	438769.10	1344633.27	Картометрический метод	0.10	-
34	438777.00	1344635.02	Картометрический метод	0.10	-
35	438807.46	1344640.18	Картометрический метод	0.10	-
36	438868.70	1344649.47	Картометрический метод	0.10	-
37	438971.41	1344663.68	Картометрический метод	0.10	-
38	439072.79	1344678.34	Картометрический метод	0.10	-
39	439170.16	1344692.95	Картометрический метод	0.10	-
40	439192.95	1344699.28	Картометрический метод	0.10	-
41	439213.18	1344704.90	Картометрический метод	0.10	-

3. Сведения о характерных точках части (частей) границы объекта

Обозначение характерных точек части границы	Координаты, м		Метод определения координат характерной точки	Средняя квадратическая погрешность положения характерной точки (Mt), м	Описание обозначения точки на местности (при наличии)
	X	Y			
1	2	3	4	5	6
39	437077.97	1343709.74	Аналитический метод	0.30	-
40	437068.80	1343696.21	Аналитический метод	0.10	-
41	437053.75	1343706.86	Картометрический метод	0.10	-
42	437016.65	1343732.33	Картометрический метод	0.10	-
43	436997.81	1343746.66	Картометрический метод	0.10	-
44	436967.58	1343716.48	Картометрический метод	0.10	-
45	436911.14	1343662.11	Аналитический метод	0.10	-
46	436905.94	1343651.06	Картометрический метод	0.10	-
47	437032.37	1343563.09	Картометрический метод	0.10	-
48	437054.17	1343595.01	Картометрический метод	0.10	-
49	437135.68	1343714.49	Картометрический метод	0.30	-
30	437123.49	1343722.12	Аналитический метод	0.10	-
Часть 4					
50	437666.44	1344377.16	Картометрический метод	0.10	-
51	437667.47	1344384.29	Картометрический метод	0.10	-
52	437626.05	1344388.80	Картометрический метод	0.10	-
53	437618.89	1344373.23	Картометрический метод	0.10	-
54	437653.07	1344365.38	Аналитический метод	0.30	-
55	437657.71	1344364.38	Аналитический метод	0.30	-
56	437662.40	1344363.68	Аналитический метод	0.30	-
57	437664.27	1344363.55	Аналитический метод	0.30	-
58	437664.09	1344360.33	Аналитический метод	0.30	-
59	437664.98	1344360.19	Картометрический метод	0.10	-
50	437666.44	1344377.16	Картометрический метод	0.10	-
Часть 5					
60	437880.09	1343224.29	Картометрический метод	0.10	-

Раздел 3

Сведения о местоположении измененных (уточненных) границ объекта

1. Система координат -

2. Сведения о характерных точках границ объекта

Обозначение характерных точек границ	Существующие координаты, м		Измененные (уточненные) координаты, м		Метод определения координат характерной точки	Средняя квадратическая погрешность положения характерной точки (Mt), м	Описание обозначения точки на местности (при наличии)
	X	Y	X	Y			
1	2	3	4	5	6	7	8
-	-	-	-	-	-	-	

3. Сведения о характерных точках части (частей) границы объекта

Обозначение характерных точек части границы	Существующие координаты, м		Измененные (уточненные) координаты, м		Метод определения координат характерной точки	Средняя квадратическая погрешность положения характерной точки (Mt), м	Описание обозначения точки на местности (при наличии)
	X	Y	X	Y			
1	2	3	4	5	6	7	8
-	-	-	-	-	-	-	

Текстовое описание местоположения границ населенных пунктов, территориальных зон

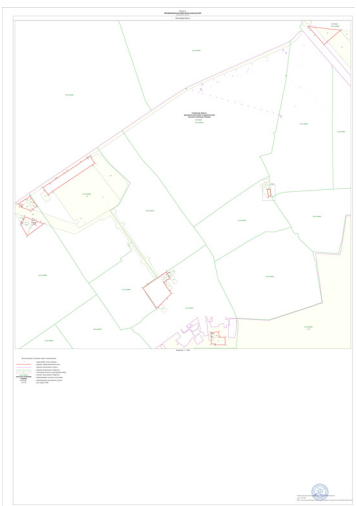
Прохождение границы		Описание прохождения границы
от точки	до точки	
1	2	3
-	-	-

3. Сведения о характерных точках части (частей) границы объекта

Обозначение характерных точек части границы	Координаты, м		Метод определения координат характерной точки	Средняя квадратическая погрешность положения характерной точки (Mt), м	Описание обозначения точки на местности (при наличии)
	X	Y			
1	2	3	4	5	6
1	439221.15	1344705.99	Картометрический метод	0.10	-
Часть 2					
42	438276.82	1344918.07	Картометрический метод	0.10	-
43	438243.59	1344946.66	Картометрический метод	0.10	-
44	438117.90	1344791.12	Картометрический метод	0.10	-
45	438114.54	1344638.20	Картометрический метод	0.10	-
46	438250.19	1344521.20	Картометрический метод	0.10	-
47	438597.07	1344543.01	Картометрический метод	0.10	-
48	438413.48	1344529.52	Аналитический метод	0.10	-
49	438434.82	1344511.12	Аналитический метод	0.10	-
50	438453.77	1344494.80	Аналитический метод	0.10	-
51	438472.70	1344478.48	Аналитический метод	0.10	-
52	438491.64	1344462.14	Аналитический метод	0.10	-
53	438517.75	1344492.45	Аналитический метод	0.10	-
54	438544.61	1344524.76	Картометрический метод	0.10	-
55	438560.79	1344527.11	Аналитический метод	0.10	-
56	438588.67	1344533.97	Аналитический метод	0.10	-
57	438595.94	1344541.95	Аналитический метод	0.10	-
58	438612.77	1344560.43	Картометрический метод	0.10	-
59	438647.08	1344598.76	Картометрический метод	0.10	-
60	438582.23	1344657.60	Картометрический метод	0.10	-
61	438489.82	1344735.29	Картометрический метод	0.10	-
62	438427.12	1344789.72	Картометрический метод	0.10	-
63	438394.50	1344751.84	Картометрический метод	0.10	-
64	438333.89	1344804.06	Аналитический метод	0.10	-
65	438366.53	1344841.95	Картометрический метод	0.10	-

3. Сведения о характерных точках части (частей) границы объекта

Обозначение характерных точек части границы	Координаты, м		Метод определения координат характерной точки	Средняя квадратическая погрешность положения характерной точки (Mt), м	Описание обозначения точки на местности (при наличии)
	X	Y			
61	437867.73	1343231.15	Аналитический метод	0.10	-
62	437833.35	1343253.98	Аналитический метод	0.10	-
63	437825.28	1343241.82	Аналитический метод	0.10	-
64	437654.80	1342984.86	Аналитический метод	0.10	-
65	437631.52	1342956.00	Картометрический метод	0.10	-
66	437657.38	1342935.69	Аналитический метод	0.30	-
67	437677.02	1342919.31	Картометрический метод	0.10	-
68	437752.47	1343002.85	Картометрический метод	0.10	-
69	437782.78	1343079.59	Картометрический метод	0.10	-
70	437840.46	1343165.97	Картометрический метод	0.10	-
71	437868.36	1343207.03	Картометрический метод	0.10	-
72	437867.96	1343207.33	Картометрический метод	0.10	-
73	437868.66	1343207.47	Картометрический метод	0.10	-
60	437880.09	1343224.29	Картометрический метод	0.10	-
74	437768.65	1343058.81	Картометрический метод	0.10	-
75	437768.66	1343059.01	Картометрический метод	0.10	-
76	437768.46	1343059.00	Картометрический метод	0.10	-
77	437768.45	1343058.80	Картометрический метод	0.10	-
74	437768.65	1343058.81	Картометрический метод	0.10	-
78	437734.29	1343030.09	Картометрический метод	0.10	-
79	437734.29	1343030.29	Картометрический метод	0.10	-
80	437734.09	1343030.29	Картометрический метод	0.10	-
81	437734.09	1343030.09	Картометрический метод	0.10	-
78	437734.29	1343030.09	Картометрический метод	0.10	-
82	437699.93	1342961.39	Картометрический метод	0.10	-



Описание местоположения границ

Зона смешанной жилой и общественной застройки (ОЖ)

(наименование объекта, местоположение границы которого описано (далее - объект))

Раздел 1

Сведения об объекте

№ п/п	Характеристики объекта	Описание характеристик
1	2	3
1.	Местоположение объекта	Самарская область, район Сызранский, сельское поселение Узюково, село Узюково
2.	Площадь объекта +/- величина погрешности определения площади (Р +/- Дельта Р)	2003804 кв.м +/- 12386 кв.м
3.	Иные характеристики объекта	-

3. Сведения о характерных точках части (частей) границы объекта

Обозначение характерных точек части границы	Координаты, м		Метод определения координат характерной точки	Средняя квадратическая погрешность положения характерной точки (Mt), м	Описание обозначения точки на местности (при наличии)
	X	Y			
1	2	3	4	5	6
66	438314.47	1344886.11	Картометрический метод	0.10	-
67	438311.38	1344888.74	Картометрический метод	0.10	-
68	438307.85	1344891.73	Картометрический метод	0.10	-
69	438304.78	1344894.34	Картометрический метод	0.10	-
42	438276.82	1344918.07	Картометрический метод	0.10	-
70	438264.16	1344552.18	Картометрический метод	0.10	-
71	438263.96	1344552.18	Картометрический метод	0.10	-
72	438263.96	1344551.98	Картометрический метод	0.10	-
73	438264.16	1344551.98	Картометрический метод	0.10	-
70	438264.16	1344552.18	Картометрический метод	0.10	-
74	438244.23	1344675.04	Картометрический метод	0.10	-
75	438244.03	1344675.04	Картометрический метод	0.10	-
76	438244.03	1344674.84	Картометрический метод	0.10	-
77	438244.23	1344674.84	Картометрический метод	0.10	-
74	438244.23	1344675.04	Картометрический метод	0.10	-
78	438526.29	1344590.40	Картометрический метод	0.10	-
79	438526.09	1344590.40	Картометрический метод	0.10	-
80	438526.09	1344590.20	Картометрический метод	0.10	-
81	438526.29	1344590.20	Картометрический метод	0.10	-
78	438526.29	1344590.40	Картометрический метод	0.10	-
82	438394.24	1344570.93	Картометрический метод	0.10	-
83	438394.04	1344570.93	Картометрический метод	0.10	-
84	438394.04	1344570.73	Картометрический метод	0.10	-
85	438394.24	1344570.73	Картометрический метод	0.10	-
82	438394.24	1344570.93	Картометрический метод	0.10	-

3. Сведения о характерных точках части (частей) границы объекта

Обозначение характерных точек части границы	Координаты, м		Метод определения координат характерной точки	Средняя квадратическая погрешность положения характерной точки (Mt), м	Описание обозначения точки на местности (при наличии)
	X	Y			
1	2	3	4	5	6
86	438460.27	1344580.67	Картометрический метод	0.10	-
87	438460.07	1344580.66	Картометрический метод	0.10	-
88	438460.07	1344580.46	Картометрический метод	0.10	-
89	438460.27	1344580.47	Картометрический метод	0.10	-
86	438460.27	1344580.67	Картометрический метод	0.10	-
90	438328.21	1344561.19	Картометрический метод	0.10	-
91	438328.01	1344561.20	Картометрический метод	0.10	-
92	438328.01	1344561.00	Картометрический метод	0.10	-
93	438328.21	1344560.99	Картометрический метод	0.10	-
90	438328.21	1344561.19	Картометрический метод	0.10	-
94	438205.26	1344722.73	Картометрический метод	0.10	-
95	438205.26	1344722.93	Картометрический метод	0.10	-
96	438205.06	1344722.94	Картометрический метод	0.10	-
97	438205.06	1344722.74	Картометрический метод	0.10	-
94	438205.26	1344722.73	Картометрический метод	0.10	-
98	438166.28	1344770.64	Картометрический метод	0.10	-
99	438166.29	1344770.84	Картометрический метод	0.10	-
100	438166.09	1344770.84	Картометрический метод	0.10	-
101	438166.08	1344770.64	Картометрический метод	0.10	-
98	438166.28	1344770.64	Картометрический метод	0.10	-
102	438283.19	1344627.14	Картометрический метод	0.10	-
103	438282.99	1344627.13	Картометрический метод	0.10	-
104	438283.00	1344626.93	Картометрический метод	0.10	-
105	438283.20	1344626.94	Картометрический метод	0.10	-
102	438283.19	1344627.14	Картометрический метод	0.10	-

3. Сведения о характерных точках части (частей) границы объекта

Обозначение характерных точек части границы	Координаты, м		Метод определения координат характерной точки	Средняя квадратическая погрешность положения характерной точки (Mt), м	Описание обозначения точки на местности (при наличии)
	X	Y			
1	2	3	4	5	6
172	437637.04	1345923.87	Картометрический метод	0.10	-
169	437637.04	1345923.67	Картометрический метод	0.10	-
173	437634.13	1345985.83	Картометрический метод	0.10	-
174	437634.33	1345985.83	Картометрический метод	0.10	-
175	437634.33	1345986.03	Картометрический метод	0.10	-
176	437634.13	1345986.03	Картометрический метод	0.10	-
173	437634.13	1345985.83	Картометрический метод	0.10	-
177	437631.22	1346048.00	Картометрический метод	0.10	-
178	437631.42	1346048.00	Картометрический метод	0.10	-
179	437631.43	1346048.20	Картометрический метод	0.10	-
180	437631.23	1346048.20	Картометрический метод	0.10	-
177	437631.22	1346048.00	Картометрический метод	0.10	-
181	437625.41	1346172.34	Картометрический метод	0.10	-
182	437625.61	1346172.34	Картометрический метод	0.10	-
183	437625.60	1346172.55	Картометрический метод	0.10	-
184	437625.40	1346172.54	Картометрический метод	0.10	-
181	437625.41	1346172.34	Картометрический метод	0.10	-
185	437622.49	1346234.51	Картометрический метод	0.10	-
186	437622.69	1346234.52	Картометрический метод	0.10	-
187	437622.69	1346234.72	Картометрический метод	0.10	-
188	437622.49	1346234.71	Картометрический метод	0.10	-
185	437622.49	1346234.51	Картометрический метод	0.10	-
189	437619.58	1346296.67	Картометрический метод	0.10	-
190	437619.78	1346296.67	Картометрический метод	0.10	-
191	437619.79	1346296.87	Картометрический метод	0.10	-

Описание местоположения границ

Зона производственных и коммунально-складских объектов (П1)

(наименование объекта, местоположение границы которого описано (далее - объект))

Раздел 1

Сведения об объекте

№ п/п	Характеристики объекта	Описание характеристик
1	2	3
1.	Местоположение объекта	Самарская область, район Ставропольский, сельское поселение Узюковка, село Узюково.
2.	Площадь объекта +/- величина погрешности определения площади (Р +/- Дельта Р)	159006 кв.м +/- 3489 кв.м
3.	Иные характеристики объекта	-

3. Сведения о характерных точках части (частей) границы объекта

Обозначение характерных точек части границы	Координаты, м		Метод определения координат характерной точки	Средняя квадратическая погрешность положения характерной точки (Mt), м	Описание обозначения точки на местности (при наличии)
	X	Y			
1	2	3	4	5	6
62	436622.30	1343009.79	Картометрический метод	0.10	-
54	436626.85	1343007.82	Картометрический метод	0.10	-
63	436620.72	1343051.17	Картометрический метод	0.10	-
64	436620.52	1343051.16	Картометрический метод	0.10	-
65	436620.52	1343051.36	Картометрический метод	0.10	-
66	436620.72	1343051.37	Картометрический метод	0.10	-
63	436620.72	1343051.17	Картометрический метод	0.10	-
Часть 4					
67	437445.62	1343133.18	Картометрический метод	0.10	-
68	437444.66	1343127.95	Картометрический метод	0.10	-
69	437456.27	1343084.82	Картометрический метод	0.10	-
70	437473.19	1343033.83	Картометрический метод	0.10	-
71	437490.58	1342984.83	Картометрический метод	0.10	-
72	437504.08	1342947.92	Картометрический метод	0.10	-
73	437516.74	1342912.82	Картометрический метод	0.10	-
74	437530.44	1342873.67	Картометрический метод	0.10	-
75	437538.30	1342853.07	Картометрический метод	0.10	-
76	437558.95	1342881.72	Аналитический метод	0.10	-
77	437582.35	1342864.88	Аналитический метод	0.10	-
78	437601.75	1342848.04	Аналитический метод	0.10	-
79	437621.78	1342836.87	Картометрический метод	0.10	-
80	437622.04	1342837.27	Картометрический метод	0.10	-
81	437633.73	1342854.71	Картометрический метод	0.10	-
82	437656.62	1342888.87	Картометрический метод	0.10	-
83	437677.02	1342919.31	Картометрический метод	0.10	-
84	437657.38	1342935.60	Аналитический метод	0.30	-

3. Сведения о характерных точках части (частей) границы объекта

Обозначение характерных точек части границы	Координаты, м		Метод определения координат характерной точки	Средняя квадратическая погрешность положения характерной точки (Mt), м	Описание обозначения точки на местности (при наличии)
	X	Y			
1	2	3	4	5	6
106	438317.67	1344575.70	Картометрический метод	0.10	-
107	438317.80	1344575.55	Картометрический метод	0.10	-
108	438322.23	1344579.12	Картометрический метод	0.10	-
109	438322.09	1344579.28	Картометрический метод	0.10	-
106	438317.67	1344575.70	Картометрический метод	0.10	-
110	438586.39	1344599.28	Картометрический метод	0.10	-
111	438586.40	1344599.08	Картометрический метод	0.10	-
112	438592.33	1344599.94	Картометрический метод	0.10	-
113	438592.31	1344600.14	Картометрический метод	0.10	-
110	438586.39	1344599.28	Картометрический метод	0.10	-
Часть 3					
114	438117.60	1345138.48	Аналитический метод	0.10	-
115	438161.09	1345188.62	Аналитический метод	0.10	-
116	438284.23	1345326.43	Картометрический метод	0.10	-
117	438296.68	1345369.25	Картометрический метод	0.10	-
118	438274.23	1345445.09	Картометрический метод	0.10	-
119	438244.82	1345533.20	Картометрический метод	0.10	-
120	438163.92	1345724.20	Аналитический метод	0.10	-
121	438163.82	1345726.77	Аналитический метод	0.10	-
122	438136.43	1346368.38	Аналитический метод	0.10	-
123	437658.32	1346347.97	Картометрический метод	0.10	-
124	437612.95	1346346.07	Картометрический метод	0.10	-
125	437616.44	1346255.78	Картометрический метод	0.10	-
126	437619.95	1346168.01	Картометрический метод	0.10	-
127	437636.82	1346168.65	Картометрический метод	0.10	-
128	437649.30	1346169.12	Картометрический метод	0.10	-

3. Сведения о характерных точках части (частей) границы объекта

Обозначение характерных точек части границы	Координаты, м		Метод определения координат характерной точки	Средняя квадратическая погрешность положения характерной точки (Mt), м	Описание обозначения точки на местности (при наличии)
	X	Y			
1	2	3	4	5	6
192	437619.59	1346296.87	Картометрический метод	0.10	-
189	437619.58	1346296.67	Картометрический метод	0.10	-

Раздел 2

Сведения о местоположении границ объекта

1. Система координат МСК-63, зона 1

2. Сведения о характерных точках границ объекта

Обозначение характерных точек границ	Координаты, м		Метод определения координат характерной точки	Средняя квадратическая погрешность положения характерной точки (Mt), м	Описание обозначения точки на местности (при наличии)
	X	Y			
1	2	3	4	5	6
-	-	-	-	-	-

3. Сведения о характерных точках части (частей) границы объекта

Обозначение характерных точек части границы	Координаты, м		Метод определения координат характерной точки	Средняя квадратическая погрешность положения характерной точки (Mt), м	Описание обозначения точки на местности (при наличии)
	X	Y			
1	2	3	4	5	6
Часть 1					
1	437087.59	1342049.21	Картометрический метод	0.10	-
2	437078.80	1342052.99	Аналитический метод	0.10	-
3	437051.82	1342070.98	Аналитический метод	0.10	-
4	437047.66	1342073.75	Аналитический метод	0.10	-
5	436993.31	1342109.87	Картометрический метод	0.10	-
6	436942.33	1342057.92	Картометрический метод	0.10	-
7	436858.99	1342098.41	Картометрический метод	0.10	-
8	436857.10	1342099.32	Картометрический метод	0.10	-
9	436856.37	1342099.68	Картометрический метод	0.10	-
10	436852.64	1342101.49	Картометрический метод	0.10	-
11	436848.22	1342103.64	Картометрический метод	0.10	-
12	436829.18	1342078.06	Картометрический метод	0.10	-
13	436814.42	1342062.52	Картометрический метод	0.10	-
14	436785.07	1342031.65	Картометрический метод	0.10	-
15	436782.24	1342030.49	Картометрический метод	0.10	-
16	436737.60	1341979.22	Картометрический метод	0.10	-

3. Сведения о характерных точках части (частей) границы объекта

Обозначение характерных точек части границы	Координаты, м		Метод определения координат характерной точки	Средняя квадратическая погрешность положения характерной точки (Mt), м	Описание обозначения точки на местности (при наличии)
	X	Y			
1	2	3	4	5	6
85	437631.52	1342956.00	Картометрический метод	0.10	-
86	437654.80	1342984.86	Аналитический метод	0.10	-
87	437661.83	1343120.50	Аналитический метод	0.10	-
88	437645.72	1343133.17	Аналитический метод	0.10	-
67	437445.62	1343133.18	Картометрический метод	0.10	-
89	437665.56	1342912.68	Картометрический метод	0.10	-
90	437665.37	1342912.68	Картометрический метод	0.10	-
91	437663.36	1342912.88	Картометрический метод	0.10	-
92	437665.56	1342912.88	Картометрический метод	0.10	-
89	437665.56	1342912.68	Картометрический метод	0.10	-
93	437631.19	1342863.98	Картометрический метод	0.10	-
94	437630.99	1342863.98	Картометрический метод	0.10	-
95	437630.99	1342864.18	Картометрический метод	0.10	-
96	437631.19	1342864.18	Картометрический метод	0.10	-
93	437631.19	1342863.98	Картометрический метод	0.10	-
Часть 5					
97	437779.29	1345320.35	Аналитический метод	0.10	-
98	437795.72	1345330.58	Картометрический метод	0.10	-
99	437763.88	1345357.72	Картометрический метод	0.10	-
100	437741.07	1345377.16	Картометрический метод	0.10	-
101	437674.10	1345433.55	Картометрический метод	0.10	-
102	437651.15	1345453.01	Картометрический метод	0.10	-
103	437637.90	1345464.25	Картометрический метод	0.10	-
104	437627.64	1345473.65	Картометрический метод	0.10	-
105	437652.68	1345287.83	Картометрический метод	0.10	-
106	437664.79	1345289.26	Аналитический метод	0.30	-

3. Сведения о характерных точках части (частей) границы объекта

Обозначение характерных точек части границы	Координаты, м		Метод определения координат характерной точки	Средняя квадратическая погрешность положения характерной точки (Mt), м	Описание обозначения точки на местности (при наличии)
	X	Y			
1	2	3	4	5	6
129	437656.44	1346169.39	Картометрический метод	0.10	-
130	437669.91	1346169.90	Аналитический метод	0.10	-
131	437672.94	1346080.96	Аналитический метод	0.10	-
132	437658.85	1346080.42	Картометрический метод	0.10	-
133	437652.13	1346080.17	Картометрический метод	0.10	-
134	437640.15	1346088.72	Картометрический метод	0.10	-
135	437622.97	1346088.07	Картометрический метод	0.10	-
136	437635.51	1345783.86	Картометрический метод	0.10	-
137	437643.87	1345562.15	Картометрический метод	0.10	-
138	437647.94	1345543.41	Картометрический метод	0.10	-
139	437657.64	1345534.06	Картометрический метод	0.10	-
140	437808.48	1345403.80	Картометрический метод	0.10	-
141	437869.66	1345351.65	Картометрический метод	0.10	-
142	437995.59	1345243.15	Картометрический метод	0.10	-
143	438072.58	1345177.02	Картометрический метод	0.10	-
144	438086.43	1345165.16	Картометрический метод	0.10	-
114	438117.60	1345138.48	Аналитический метод	0.10	-
145	437654.51	1345550.66	Картометрический метод	0.10	-
146	437654.71	1345550.66	Картометрический метод	0.10	-
147	437654.71	1345550.86	Картометрический метод	0.10	-
148	437654.51	1345550.86	Картометрический метод	0.10	-
145	437654.51	1345550.66	Картометрический метод	0.10	-
149	437651.60	1345612.83	Картометрический метод	0.10	-
150	437651.80	1345612.83	Картометрический метод	0.10	-
151	437651.79	1345613.03	Картометрический метод	0.10	-

Раздел 3

Сведения о местоположении измененных (уточненных) границ объекта

1. Система координат -

2. Сведения о характерных точках границ объекта

Обозначение характерных точек границы	Существующие координаты, м		Измененные (уточненные) координаты, м		Метод определения координат характерной точки	Средняя квадратическая погрешность положения характерной точки (Mt), м	Описание обозначения точки на местности (при наличии)
	X	Y	X	Y			
1	2	3	4	5	6	7	8
-	-	-	-	-	-	-	-

3. Сведения о характерных точках части (частей) границы объекта

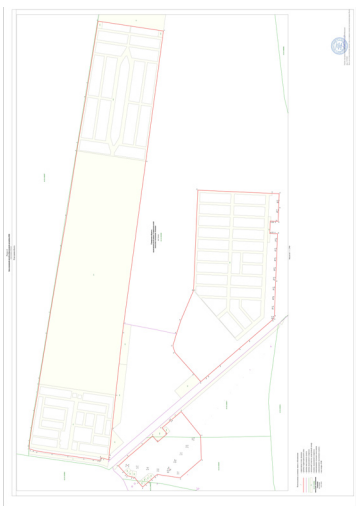
Обозначение характерных точек части границы	Существующие координаты, м		Измененные (уточненные) координаты, м		Метод определения координат характерной точки	Средняя квадратическая погрешность положения характерной точки (Mt), м	Описание обозначения точки на местности (при наличии)
	X	Y	X	Y			
1	2	3	4	5	6	7	8
-	-	-	-	-	-	-	-

Текстовое описание местоположения границ населенных пунктов, территориальных зон

Прохождение границы		Описание прохождения границы
от точки	до точки	
1	2	3
-	-	-

3. Сведения о характерных точках части (частей) границы объекта

Обозначение характерных точек части границы	Координаты, м		Метод определения координат характерной точки	Средняя квадратическая погрешность положения характерной точки (Mt), м	Описание обозначения точки на местности (при наличии)
	X	Y			
1	2	3	4	5	6
41	436830.32	1341745.20	Картометрический метод	0.10	-
38	436830.52	1341745.20	Картометрический метод	0.10	-
42	436757.51	1341708.44	Картометрический метод	0.10	-
43	436757.51	1341708.24	Картометрический метод	0.10	-
44	436757.31	1341708.25	Картометрический метод	0.10	-
45	436757.33	1341708.45	Картометрический метод	0.10	-
42	436757.51	1341708.44	Картометрический метод	0.10	-
Часть 2					
46	438685.43	1344831.94	Аналитический метод	0.10	-
47	438633.92	1344876.20	Аналитический метод	0.10	-
48	438585.81	1345089.36	Аналитический метод	0.10	-
49	438582.03	1345092.61	Аналитический метод	0.10	-
50	438335.01	1345037.87	Аналитический метод	0.10	-
51	438391.84	1344988.62	Аналитический метод	0.20	-
52	438370.49	1344962.18	Аналитический метод	0.20	-
53	438616.06	1344751.20	Аналитический метод	0.10	-
46	438685.43	1344831.94	Аналитический метод	0.10	-
Часть 3					
54	436626.85	1343007.82	Картометрический метод	0.10	-
55	436646.94	1343035.26	Картометрический метод	0.10	-
56	436657.64	1343049.88	Аналитический метод	0.60	-
57	436618.29	1343079.43	Картометрический метод	0.10	-
58	436617.86	1343078.89	Картометрический метод	0.10	-
59	436587.60	1343040.63	Картометрический метод	0.10	-
60	436598.38	1343031.52	Картометрический метод	0.10	-
61	436619.25	1343013.67	Картометрический метод	0.10	-



Раздел 3

Сведения о местоположении измененных (уточненных) границ объекта

1. Система координат -

2. Сведения о характерных точках границ объекта

Обозначение характерных точек границы	Существующие координаты, м		Измененные (уточненные) координаты, м		Метод определения координат характерной точки	Средняя квадратическая погрешность положения характерной точки (Mt), м	Описание обозначения точки на местности (при наличии)
	X	Y	X	Y			
1	2	3	4	5	6	7	8
-	-	-	-	-	-	-	-

3. Сведения о характерных точках части (частей) границы объекта

Обозначение характерных точек части границы	Существующие координаты, м		Измененные (уточненные) координаты, м		Метод определения координат характерной точки	Средняя квадратическая погрешность положения характерной точки (Mt), м	Описание обозначения точки на местности (при наличии)
	X	Y	X	Y			
1	2	3	4	5	6	7	8
-	-	-	-	-	-	-	-

Текстовое описание местоположения границ населенных пунктов, территориальных зон

Прохождение границы		Описание прохождения границы
от точки	до точки	
1	2	3
-	-	-



Описание местоположения границ

Зона природного ландшафта, сквер, парков (Р1)

(наименование объекта, местоположение границ которого описано (далее - объект))

Раздел 1

Сведения об объекте

№ п/п	Характеристики объекта	Описание характеристик
1	2	3
1.	Местоположение объекта	Самарская область, район Сызранский, сельское поселение Узюково, село Узюково
2.	Площадь объекта +/- величина погрешности определения площади (Р +/- Дельта Р)	173440 кв.м +/- 3644 кв.м
3.	Иные характеристики объекта	-

3. Сведения о характерных точках части (частей) границы объекта

Обозначение характерных точек части границы	Координаты, м		Метод определения координат характерной точки	Средняя квадратическая погрешность положения характерной точки (Mt), м	Описание обозначения точки на местности (при наличии)
	X	Y			
1	2	3	4	5	6
40	437567.14	1345263.88	Аналитический метод	0.10	-
41	437527.11	1345282.90	Аналитический метод	0.10	-
15	437523.42	1345284.65	Картометрический метод	0.10	-
Часть 3					
42	437542.13	1345406.57	Картометрический метод	0.10	-
43	437531.81	1345339.28	Картометрический метод	0.10	-
44	437532.96	1345338.98	Аналитический метод	0.10	-
45	437567.18	1345339.87	Аналитический метод	0.10	-
46	437563.96	1345404.81	Картометрический метод	0.10	-
42	437542.13	1345406.57	Картометрический метод	0.10	-
Часть 4					
47	436318.39	1342569.14	Аналитический метод	0.10	-
48	436136.20	1342597.21	Аналитический метод	0.10	-
49	436141.51	1342605.56	Аналитический метод	0.10	-
50	436162.75	1342592.10	Аналитический метод	0.10	-
51	436198.56	1342653.78	Картометрический метод	0.10	-
52	436185.88	1342662.63	Картометрический метод	0.10	-
53	436045.40	1342784.83	Картометрический метод	0.10	-
54	436007.78	1342745.29	Картометрический метод	0.10	-
55	436012.64	1342712.00	Картометрический метод	0.10	-
56	435971.22	1342676.97	Картометрический метод	0.10	-
57	435941.19	1342708.20	Картометрический метод	0.10	-
58	435936.61	1342707.21	Картометрический метод	0.10	-
59	435936.50	1342707.34	Картометрический метод	0.10	-
60	435934.13	1342709.22	Картометрический метод	0.10	-
61	435932.56	1342710.56	Картометрический метод	0.10	-

3. Сведения о характерных точках части (частей) границы объекта

Обозначение характерных точек части границы	Координаты, м		Метод определения координат характерной точки	Средняя квадратическая погрешность положения характерной точки (Mt), м	Описание обозначения точки на местности (при наличии)
	X	Y			
1	2	3	4	5	6
135	436149.05	1342334.20	Картометрический метод	0.10	-
136	436139.74	1342340.80	Картометрический метод	0.10	-
137	436130.22	1342326.12	Картометрический метод	0.10	-
138	436103.29	1342246.46	Картометрический метод	0.10	-
139	436168.98	1342217.15	Картометрический метод	0.10	-
140	436186.96	1342255.90	Картометрический метод	0.10	-
141	436192.70	1342268.27	Картометрический метод	0.10	-
134	436208.79	1342302.96	Картометрический метод	0.10	-
Часть 7					
142	437254.13	1344691.82	Картометрический метод	0.10	-
143	437261.18	1344689.93	Картометрический метод	0.10	-
144	437291.13	1344840.10	Картометрический метод	0.10	-
145	437291.09	1344840.59	Картометрический метод	0.10	-
146	437246.34	1344833.10	Картометрический метод	0.10	-
142	437254.13	1344691.82	Картометрический метод	0.10	-
Часть 8					
147	436824.63	1344374.54	Картометрический метод	0.10	-
148	436834.50	1344198.32	Картометрический метод	0.10	-
149	436836.61	1344161.18	Картометрический метод	0.10	-
150	436836.86	1344161.15	Аналитический метод	0.10	-
151	436836.71	1344159.48	Картометрический метод	0.10	-
152	436840.39	1344094.89	Картометрический метод	0.10	-
153	436877.18	1344088.15	Картометрический метод	0.10	-
154	436886.81	1344077.50	Картометрический метод	0.10	-
155	436884.95	1344072.84	Картометрический метод	0.10	-
156	436887.74	1344070.34	Картометрический метод	0.10	-

3. Сведения о характерных точках части (частей) границы объекта

Обозначение характерных точек части границы	Координаты, м		Метод определения координат характерной точки	Средняя квадратическая погрешность положения характерной точки (Mt), м	Описание обозначения точки на местности (при наличии)
	X	Y			
1	2	3	4	5	6
232	437170.18	1344181.39	Аналитический метод	0.20	-
233	437174.09	1344185.42	Картометрический метод	0.10	-
234	437183.10	1344194.79	Картометрический метод	0.10	-
235	437177.85	1344199.74	Аналитический метод	0.20	-
236	437181.16	1344203.33	Картометрический метод	0.10	-
237	437160.57	1344235.57	Картометрический метод	0.10	-
238	437161.69	1344238.09	Картометрический метод	0.10	-
239	437161.69	1344240.38	Картометрический метод	0.10	-
240	437160.81	1344243.56	Картометрический метод	0.10	-
241	437159.81	1344245.97	Картометрический метод	0.10	-
242	437156.88	1344250.34	Картометрический метод	0.10	-
243	437150.88	1344258.47	Картометрический метод	0.10	-
244	437146.94	1344258.59	Картометрический метод	0.10	-
245	437145.50	1344259.06	Картометрический метод	0.10	-
246	437144.71	1344259.51	Картометрический метод	0.10	-
247	437091.44	1344337.88	Картометрический метод	0.10	-
248	437088.50	1344351.63	Картометрический метод	0.10	-
249	437083.75	1344354.81	Картометрический метод	0.10	-
250	437082.13	1344357.22	Картометрический метод	0.10	-
251	437076.19	1344362.63	Картометрический метод	0.10	-
252	437074.64	1344363.34	Картометрический метод	0.10	-
253	437033.07	1344434.65	Картометрический метод	0.10	-
254	437034.35	1344452.06	Картометрический метод	0.10	-
255	437024.50	1344464.64	Картометрический метод	0.10	-
256	437021.19	1344462.28	Аналитический метод	0.10	-

3. Сведения о характерных точках части (частей) границы объекта

Обозначение характерных точек части границы	Координаты, м		Метод определения координат характерной точки	Средняя квадратическая погрешность положения характерной точки (Mt), м	Описание обозначения точки на местности (при наличии)
	X	Y			
1	2	3	4	5	6
62	435929.56	1342711.78	Картометрический метод	0.10	-
63	435927.19	1342713.25	Картометрический метод	0.10	-
64	435924.31	1342714.28	Картометрический метод	0.10	-
65	435921.44	1342713.41	Картометрический метод	0.10	-
66	435918.63	1342712.00	Картометрический метод	0.10	-
67	435917.25	1342708.75	Картометрический метод	0.10	-
68	435916.69	1342707.19	Картометрический метод	0.10	-
69	435914.38	1342709.44	Картометрический метод	0.10	-
70	435911.94	1342704.81	Картометрический метод	0.10	-
71	435911.75	1342702.13	Картометрический метод	0.10	-
72	435911.94	1342701.92	Картометрический метод	0.10	-
73	435905.29	1342700.49	Картометрический метод	0.10	-
74	435806.14	1342677.18	Картометрический метод	0.10	-
75	435977.28	1342597.39	Картометрический метод	0.10	-
76	435980.23	1342619.15	Картометрический метод	0.10	-
77	436012.04	1342609.24	Аналитический метод	0.30	-
78	436012.13	1342609.20	Аналитический метод	0.30	-
79	436016.29	1342606.93	Аналитический метод	0.30	-
80	436037.56	1342584.19	Аналитический метод	0.30	-
81	436042.32	1342580.31	Картометрический метод	0.10	-
82	436054.30	1342591.27	Аналитический метод	0.20	-
83	436073.80	1342568.16	Аналитический метод	0.20	-
84	436026.46	1342507.52	Аналитический метод	0.20	-
85	436040.18	1342495.49	Картометрический метод	0.10	-
86	436085.27	1342495.33	Картометрический метод	0.10	-

3. Сведения о характерных точках части (частей) границы объекта

Обозначение характерных точек части границы	Координаты, м		Метод определения координат характерной точки	Средняя квадратическая погрешность положения характерной точки (Mt), м	Описание обозначения точки на местности (при наличии)
	X	Y			
1	2	3	4	5	6
157	436895.58	1344065.09	Картометрический метод	0.10	-
158	436894.90	1344068.90	Картометрический метод	0.10	-
159	436897.08	1344074.66	Картометрический метод	0.10	-
160	436897.84	1344074.67	Картометрический метод	0.10	-
161	436897.84	1344074.87	Картометрический метод	0.10	-
162	436898.04	1344074.86	Картометрический метод	0.10	-
163	436898.04	1344074.78	Картометрический метод	0.10	-
164	436899.34	1344077.22	Картометрический метод	0.10	-
165	436903.70	1344085.50	Картометрический метод	0.10	-
166	436912.06	1344117.16	Картометрический метод	0.10	-
167	436926.92	1344109.62	Картометрический метод	0.10	-
168	436948.13	1344098.84	Картометрический метод	0.10	-
169	436962.17	1344091.43	Картометрический метод	0.10	-
170	436972.87	1344110.24	Картометрический метод	0.10	-
171	436976.57	1344118.31	Картометрический метод	0.10	-
172	436961.23	1344125.97	Картометрический метод	0.10	-
173	436916.17	1344146.43	Картометрический метод	0.10	-
174	436915.83	1344144.98	Картометрический метод	0.10	-
175	436915.63	1344145.03	Картометрический метод	0.10	-
176	436915.98	1344146.52	Картометрический метод	0.10	-
177	436888.07	1344159.17	Картометрический метод	0.10	-
178	436840.21	1344169.21	Картометрический метод	0.10	-
179	436844.23	1344192.82	Аналитический метод	0.10	-
180	436846.62	1344210.97	Аналитический метод	0.10	-
181	436849.91	1344235.87	Аналитический метод	0.10	-

3. Сведения о характерных точках части (частей) границы объекта

Обозначение характерных точек части границы	Координаты, м		Метод определения координат характерной точки	Средняя квадратическая погрешность положения характерной точки (Mt), м	Описание обозначения точки на местности (при наличии)
	X	Y			
1	2	3	4	5	6
257	437014.63	1344472.92	Аналитический метод	0.10	-
258	437001.49	1344472.44	Аналитический метод	0.10	-
259	436989.10	1344485.25	Аналитический метод	0.10	-
260	436993.44	1344489.37	Аналитический метод	0.10	-
261	436991.39	1344496.02	Картометрический метод	0.10	-
262	436973.91	1344481.64	Картометрический метод	0.10	-
263	436066.07	1344490.25	Картометрический метод	0.10	-
264	436947.40	1344495.53	Картометрический метод	0.10	-
265	436939.14	1344497.86	Картометрический метод	0.10	-
266	436915.90	1344509.75	Картометрический метод	0.10	-
267	436898.20	1344526.14	Картометрический метод	0.10	-
268	436876.93	1344534.44	Картометрический метод	0.10	-
147	436824.63	1344374.54	Картометрический метод	0.10	-
269	436907.42	1344112.07	Картометрический метод	0.10	-
270	436907.22	1344112.07	Картометрический метод	0.10	-
271	436907.22	1344111.87	Картометрический метод	0.10	-
272	436907.42	1344111.87	Картометрический метод	0.10	-
269	436907.42	1344112.07	Картометрический метод	0.10	-
Часть 9					
273	435906.17	1342214.08	Картометрический метод	0.10	-
274	435914.74	1342191.15	Картометрический метод	0.10	-
275	435917.80	1342202.80	Картометрический метод	0.10	-
276	435934.38	1342198.40	Картометрический метод	0.10	-
277	435942.11	1342196.35	Картометрический метод	0.10	-
278	435950.78	1342218.22	Картометрический метод	0.10	-
279	435964.68	1342264.17	Картометрический метод	0.10	-

Раздел 2

Сведения о местоположении границ объекта

1. Система координат МСК-63, зона 1

2. Сведения о характерных точках границ объекта

Обозначение характерных точек границ	Координаты, м		Метод определения координат характерной точки	Средняя квадратическая погрешность положения характерной точки (Mt), м	Описание обозначения точки на местности (при наличии)
	X	Y			
1	2	3	4	5	6
-	-	-	-	-	-

3. Сведения о характерных точках части (частей) границы объекта

Обозначение характерных точек части границы	Координаты, м		Метод определения координат характерной точки	Средняя квадратическая погрешность положения характерной точки (Mt), м	Описание обозначения точки на местности (при наличии)
	X	Y			
1	2	3	4	5	6
Часть 1					
1	435846.65	1342073.07	Картометрический метод	0.10	-
2	435843.40	1342117.40	Картометрический метод	0.10	-
3	435837.76	1342107.12	Картометрический метод	0.10	-
4	435810.36	1342114.62	Картометрический метод	0.10	-
5	435766.64	1342126.58	Картометрический метод	0.10	-
6	435747.33	1342044.11	Картометрический метод	0.10	-
7	435770.69	1342036.19	Картометрический метод	0.10	-
8	435794.27	1342028.22	Картометрический метод	0.10	-
9	435795.78	1342032.57	Аналитический метод	0.10	-
10	435802.82	1342052.35	Аналитический метод	0.10	-
11	435835.16	1342041.23	Картометрический метод	0.10	-
12	435838.13	1342049.01	Картометрический метод	0.10	-
13	435853.08	1342052.50	Картометрический метод	0.10	-
14	435840.59	1342075.85	Картометрический метод	0.10	-
1	435846.65	1342073.07	Картометрический метод	0.10	-
Часть 2					

3. Сведения о характерных точках части (частей) границы объекта

Обозначение характерных точек части границы	Координаты, м		Метод определения координат характерной точки	Средняя квадратическая погрешность положения характерной точки (Mt), м	Описание обозначения точки на местности (при наличии)
	X	Y			
1	2	3	4	5	6
47	436318.39	1342569.14	Аналитический метод	0.10	-
Часть 5					
87	436133.37	1343111.68	Картометрический метод	0.10	-
88	436135.19	1343110.44	Картометрический метод	0.10	-
89	436138.00	1343107.34	Картометрический метод	0.10	-
90	436140.69	1343105.31	Картометрический метод	0.10	-
91	436144.25	1343104.19	Картометрический метод	0.10	-
92	436147.06	1343105.44	Картометрический метод	0.10	-
93	436149.94	1343107.53	Картометрический метод	0.10	-
94	436152.94	1343108.03	Картометрический метод	0.10	-
95	436155.44	1343109.16	Картометрический метод	0.10	-
96	436155.81	1343110.91	Картометрический метод	0.10	-
97	436155.94	1343115.34	Картометрический метод	0.10	-
98	436155.75	1343118.97	Картометрический метод	0.10	-
99	436156.94	1343121.38	Картометрический метод	0.10	-
100	436161.31	1343124.81	Картометрический метод	0.10	-
101	436166.44	1343127.69	Картометрический метод	0.10	-
102	436172.50	1343131.81	Картометрический метод	0.10	-
103	436183.00	1343137.81	Картометрический метод	0.10	-
104	436188.44	1343139.84	Картометрический метод	0.10	-
105	436193.94	1343141.16	Картометрический метод	0.10	-
106	436200.13	1343141.72	Картометрический метод	0.10	-
107	436204.56	1343142.03	Картометрический метод	0.10	-
108	436211.69	1343140.00	Картометрический метод	0.10	-
109	436215.44	1343137.84	Картометрический метод	0.10	-
110	436221.38	1343138.66	Картометрический метод	0.10	-

3. Сведения о характерных точках части (частей) границы объекта

Обозначение характерных точек части границы	Координаты, м		Метод определения координат характерной точки	Средняя квадратическая погрешность положения характерной точки (Mt), м	Описание обозначения точки на местности (при наличии)
	X	Y			
1	2	3	4	5	6
182	436853.43	1344262.52	Аналитический метод	0.10	-
183	436854.24	1344268.68	Картометрический метод	0.10	-
184	436845.63	1344268.56	Аналитический метод	0.10	-
185	436842.83	1344318.13	Аналитический метод	0.10	-
186	436840.72	1344355.53	Аналитический метод	0.10	-
187	436839.76	1344372.56	Аналитический метод	0.10	-
188	436847.60	1344396.71	Аналитический метод	0.10	-
189	436872.80	1344381.22	Аналитический метод	0.10	-
190	436863.36	1344361.39	Аналитический метод	0.10	-
191	436894.09	1344346.50	Аналитический метод	0.10	-
192	436902.13	1344342.61	Аналитический метод	0.10	-
193	436917.14	1344335.34	Аналитический метод	0.10	-
194	436922.68	1344327.98	Аналитический метод	0.10	-
195	436930.97	1344317.00	Аналитический метод	0.10	-
196	436972.55	1344292.00	Аналитический метод	0.10	-
197	436972.39	1344286.92	Аналитический метод	0.10	-
198	436971.50	1344261.93	Аналитический метод	0.10	-
199	436970.78	1344236.93	Аналитический метод	0.10	-
200	436969.97	1344211.93	Аналитический метод	0.10	-
201	436969.17	1344186.91	Аналитический метод	0.10	-
202	436988.00	1344188.68	Картометрический метод	0.10	-
203	437008.69	1344179.77	Картометрический метод	0.10	-
204	437029.37	1344170.85	Картометрический метод	0.10	-
205	437054.61	1344159.98	Картометрический метод	0.10	-
206	437079.84	1344149.11	Картометрический метод	0.10	-

3. Сведения о характерных точках части (частей) границы объекта

Обозначение характерных точек части границы	Координаты, м		Метод определения координат характерной точки	Средняя квадратическая погрешность положения характерной точки (Mt), м	Описание обозначения точки на местности (при наличии)
	X	Y			
1	2	3	4	5	6
280	435954.79	1342720.23	Картометрический метод	0.10	-
281	435911.50	1342301.21	Аналитический метод	0.10	-
282	435893.07	1342312.90	Аналитический метод	0.10	-
283	435854.92	1342332.36	Картометрический метод	0.10	-
284	435817.85	1342369.01	Картометрический метод	0.10	-
285	435832.64	1342361.70	Аналитический метод	0.20	-
286	435858.44	1342252.97	Картометрический метод	0.10	-
287	435898.32	1342235.07	Картометрический метод	0.10	-
288	435901.78	1342225.83	Картометрический метод	0.10	-
273	435906.17	1342214.08	Картометрический метод	0.10	-
289	435855.67	1342313.65	Картометрический метод	0.10	-
290	435855.87	1342313.66	Картометрический метод	0.10	-
291	435855.86	1342313.86	Картометрический метод	0.10	-
292	435855.66	1342313.85	Картометрический метод	0.10	-
289	435855.67	1342313.65	Картометрический метод	0.10	-
Часть 10					
293	436858.61	1343914.45	Картометрический метод	0.10	-
294	436851.40	1343887.40	Картометрический метод	0.10	-
295	436861.22	1343880.58	Картометрический метод	0.10	-
296	436877.94	1343868.97	Картометрический метод	0.10	-
297	436882.88	1343857.22	Картометрический метод	0.10	-
298	436874.69	1343847.47	Картометрический метод	0.10	-
299	436883.87	1343832.38	Аналитический метод	0.20	-
300	436914.90	1343781.42	Аналитический метод	0.20	-
301	436928.01	1343795.26	Картометрический метод	0.10	-
302	436962.68	1343836.29	Картометрический метод	0.10	-

3. Сведения о характерных точках части (частей) границы объекта

Обозначение характерных точек части границы	Координаты, м		Метод определения координат характерной точки	Средняя квадратическая погрешность положения характерной точки (Mt), м	Описание обозначения точки на местности (при наличии)
	X	Y			
1	2	3	4	5	6
15	437523.42	1345284.65	Картометрический метод	0.10	-
16	437492.53	1345083.44	Картометрический метод	0.10	-
17	437493.88	1344978.55	Картометрический метод	0.10	-
18	437495.01	1344871.95	Картометрический метод	0.10	-
19	437498.62	1344873.21	Картометрический метод	0.10	-
20	437502.58	1344873.10	Картометрический метод	0.10	-
21	437505.10	1344878.68	Картометрический метод	0.10	-
22	437517.13	1344999.84	Картометрический метод	0.10	-
23	437515.58	1344996.57	Аналитический метод	0.10	-
24	437497.62	1344998.99	Аналитический метод	0.10	-
25	437504.15	1345040.22	Аналитический метод	0.10	-
26	437533.90	1345035.44	Аналитический метод	0.10	-
27	437522.10	1345010.40	Картометрический метод	0.10	-
28	437544.45	1345009.55	Картометрический метод	0.10	-
29	437549.28	1345048.57	Картометрический метод	0.10	-
30	437561.90	1345117.14	Картометрический метод	0.10	-
31	437555.25	1345117.44	Аналитический метод	0.10	-
32	437524.85	1345117.07	Аналитический метод	0.10	-
33	437532.07	1345164.54	Аналитический метод	0.10	-
34	437532.37	1345166.50	Аналитический метод	0.10	-
35	437540.19	1345220.32	Аналитический метод	0.10	-
36	437540.43	1345221.83	Аналитический метод	0.10	-
37	437571.02	1345217.33	Картометрический метод	0.10	-
38	437574.24	1345219.23	Картометрический метод	0.10	-
39	437568.34	1345228.78	Картометрический метод	0.10	-

3. Сведения о характерных точках части (частей) границы объекта

Обозначение характерных точек части границы	Координаты, м		Метод определения координат характерной точки	Средняя квадратическая погрешность положения характерной точки (Mt), м	Описание обозначения точки на местности (при наличии)
	X	Y			
1	2	3	4	5	6
111	436226.31	1343136.69	Картометрический метод	0.10	-
112	436230.44	1343134.69	Картометрический метод	0.10	-
113	436236.06	1343129.81	Картометрический метод	0.10	-
114	436240.94	1343126.06	Картометрический метод	0.10	-
115	436244.75	1343125.00	Картометрический метод	0.10	-
116	436247.19	1343128.28	Картометрический метод	0.10	-
117	436251.63	1343132.50	Картометрический метод	0.10	-
118	436256.19	1343130.34	Картометрический метод	0.10	-
119	436260.80	1343127.91	Картометрический метод	0.10	-
120	436265.52	1343135.56	Аналитический метод	0.10	-
121	436270.90	1343144.28	Аналитический метод	0.10	-
122	436276.06	1343152.63	Аналитический метод	0.10	-
123	436276.07	1343152.64	Аналитический метод	0.10	-
124	436281.34	1343161.19	Аналитический метод	0.10	-
125	436245.31	1343170.45	Картометрический метод	0.10	-
126	436240.41	1343171.72	Картометрический метод	0.10	-
127	436221.85	1343176.48	Картометрический метод	0.10	-
128	436215.49	1343172.26	Картометрический метод	0.10	-
129	436075.00	1343079.01	Картометрический метод	0.10	-
130	436105.38	1343053.09	Картометрический метод	0.10	-
131	436115.59	1343059.19	Картометрический метод	0.10	-
132	436105.56	1343075.89	Картометрический метод	0.10	-
133	436115.59	1343091.72	Картометрический метод	0.10	-
87	436133.37	1343111.68	Картометрический метод	0.10	-
Часть 6					
134	436208.79	1342302.96	Картометрический метод	0.10	-

3. Сведения о характерных точках части (частей) границы объекта

Обозначение характерных точек части границы	Координаты, м		Метод определения координат характерной точки	Средняя квадратическая погрешность положения характерной точки (Mt), м	Описание обозначения точки на местности (при наличии)
	X	Y			
1	2	3	4	5	6
207	437082.30	1344153.29	Картометрический метод	0.10	-
208	437088.84	1344141.77	Картометрический метод	0.10	-
209	437076.07	1344065.79	Картометрический метод	0.10	-
210	437085.95	1344060.28	Картометрический метод	0.10	-
211	437090.64	1344058.31	Картометрический метод	0.10	-
212	437095.89	1344055.66	Картометрический метод	0.10	-
213	437100.82	1344053.34	Картометрический метод	0.10	-
214	437104.76	1344052.50	Картометрический метод	0.10	-
215	437108.88	1344052.44	Картометрический метод	0.10	-
216	437112.94	1344050.69	Картометрический метод	0.10	-
217	437116.44	1344048.94	Картометрический метод	0.10	-
218	437118.81	1344049.28	Картометрический метод	0.10	-
219	437122.44	1344051.75	Картометрический метод	0.10	-
220	437123.00	1344054.25	Картометрический метод	0.10	-
221	437123.38	1344056.94	Картометрический метод	0.10	-
222	437124.50	1344061.25	Картометрический метод	0.10	-
223	437125.81	1344064.44	Картометрический метод	0.10	-
224	437124.50	1344067.88	Картометрический метод	0.10	-
225	437132.02	1344095.60	Картометрический метод	0.10	-
226	437136.78	1344103.17	Аналитический метод	0.10	-
227	437154.10	1344121.63	Аналитический метод	0.10	-
228	437158.10	1344118.69	Аналитический метод	0.10	-
229	437178.49	1344140.20	Аналитический метод	0.10	-
230	437185.94	1344143.13	Аналитический метод	0.20	-
231	437156.81	1344167.42	Аналитический метод	0.20	-

3. Сведения о характерных точках части (частей) границы объекта

Обозначение характерных точек части границы	Координаты, м		Метод определения координат характерной точки	Средняя квадратическая погрешность положения характерной точки (Mt), м	Описание обозначения точки на местности (при наличии)
	X	Y			
1	2	3	4	5	6
303	436965.52	1343839.00	Картометрический метод	0.10	-
304	436933.63	1343874.84	Картометрический метод	0.10	-
305	436914.22	1343906.52	Аналитический метод	0.10	-
306	436897.81	1343941.09	Картометрический метод	0.10	-
307	436877.36	1343956.56	Картометрический метод	0.10	-
308	436861.11	1343923.82	Картометрический метод	0.10	-
309	436862.50	1343923.31	Картометрический метод	0.10	-
310	436863.00	1343922.38	Картометрический метод	0.10	-
311	436865.00	1343918.81	Картометрический метод	0.10	-
312	436870.25	1343904.34	Картометрический метод	0.10	-
313	436862.13	1343911.66	Картометрический метод	0.10	-
314	436859.06	1343914.16	Картометрический метод	0.10	-
293	436858.61	1343914.45	Картометрический метод	0.10	-
315	436857.78	1343906.58	Картометрический метод	0.10	-
316	436857.58	1343906.59	Картометрический метод	0.10	-
317	436857.58	1343906.39	Картометрический метод	0.10	-
318	436857.78	1343906.38	Картометрический метод	0.10	-
315	436857.78	1343906.58	Картометрический метод	0.10	-
319	436876.88	1343947.64	Картометрический метод	0.10	-
320	436874.65	1343949.14	Картометрический метод	0.10	-
321	436875.06	1343943.81	Картометрический метод	0.10	-
319	436876.88	1343947.64	Картометрический метод	0.10	-

Раздел 3

Сведения о местоположении измененных (уточненных) границ объекта

1. Система координат -

2. Сведения о характерных точках границ объекта

Обозначение характерных точек границ	Существующие координаты, м		Измененные (уточненные) координаты, м		Метод определения координат характерной точки	Средняя квадратическая погрешность положения характерной точки (Mt), м	Описание обозначения точки на местности (при наличии)
	X	Y	X	Y			
1	2	3	4	5	6	7	8
-	-	-	-	-	-	-	-

3. Сведения о характерных точках части (частей) границы объекта

Обозначение характерных точек части границы	Существующие координаты, м		Измененные (уточненные) координаты, м		Метод определения координат характерной точки	Средняя квадратическая погрешность положения характерной точки (Mt), м	Описание обозначения точки на местности (при наличии)
	X	Y	X	Y			
1	2	3	4	5	6	7	8
-	-	-	-	-	-	-	-

Текстовое описание местоположения границ населенных пунктов, территориальных зон

Прохождение границы		Описание прохождения границы
от точки	до точки	
1	2	3
-	-	-

Раздел 2

Сведения о местоположении границ объекта

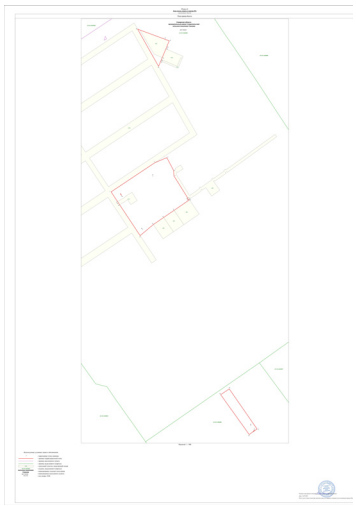
1. Система координат МСК-63, зона 1

2. Сведения о характерных точках границ объекта

Обозначение характерных точек границ	Координаты, м		Метод определения координат характерной точки	Средняя квадратическая погрешность положения характерной точки (Mt), м	Описание обозначения точки на местности (при наличии)
	X	Y			
1	2	3	4	5	6
-	-	-	-	-	-

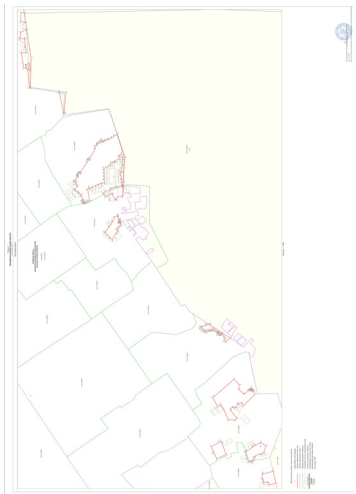
3. Сведения о характерных точках части (частей) границы объекта

Обозначение характерных точек части границы	Координаты, м		Метод определения координат характерной точки	Средняя квадратическая погрешность положения характерной точки (Mt), м	Описание обозначения точки на местности (при наличии)
	X	Y			
1	2	3	4	5	6
Часть 1					
1	437166.54	1342679.16	Аналитический метод	0.10	-
2	437228.99	1342773.11	Аналитический метод	0.10	-
3	437239.77	1342798.74	Картометрический метод	0.10	-
4	437212.18	1342813.24	Аналитический метод	0.10	-
5	437200.90	1342813.72	Аналитический метод	0.10	-
6	437153.21	1342843.70	Аналитический метод	0.10	-
7	437152.48	1342842.54	Аналитический метод	0.10	-
8	437149.71	1342844.28	Аналитический метод	0.10	-
9	437150.91	1342846.19	Аналитический метод	0.10	-
10	437149.53	1342847.21	Картометрический метод	0.10	-
11	437126.96	1342814.18	Аналитический метод	0.10	-
12	437111.74	1342791.91	Аналитический метод	0.10	-
13	437096.55	1342769.68	Аналитический метод	0.10	-
14	437072.85	1342741.44	Аналитический метод	0.10	-
15	437138.89	1342697.54	Аналитический метод	0.20	-
16	437142.67	1342695.04	Аналитический метод	0.10	-



3. Сведения о характерных точках части (частей) границы объекта

Обозначение характерных точек части границы	Координаты, м		Метод определения координат характерной точки	Средняя квадратическая погрешность положения характерной точки (Mt), м	Описание обозначения точки на местности (при наличии)
	X	Y			
1	2	3	4	5	6
42	435795.46	1341790.16	Картометрический метод	0.10	-
43	435795.92	1341790.92	Картометрический метод	0.10	-
44	435796.38	1341791.67	Картометрический метод	0.10	-
45	435796.81	1341792.42	Картометрический метод	0.10	-
46	435797.40	1341793.44	Картометрический метод	0.10	-
47	435798.00	1341794.47	Картометрический метод	0.10	-
48	435799.25	1341796.64	Картометрический метод	0.10	-
49	435799.87	1341797.73	Картометрический метод	0.10	-
50	435800.51	1341798.80	Картометрический метод	0.10	-
51	435801.63	1341800.75	Картометрический метод	0.10	-
52	435803.01	1341803.14	Картометрический метод	0.10	-
53	435803.41	1341803.84	Картометрический метод	0.10	-
54	435804.69	1341806.19	Картометрический метод	0.10	-
55	435806.30	1341809.31	Картометрический метод	0.10	-
56	435808.60	1341812.99	Картометрический метод	0.10	-
57	435816.92	1341842.24	Картометрический метод	0.10	-
58	435818.01	1341846.07	Картометрический метод	0.10	-
59	435818.65	1341848.25	Картометрический метод	0.10	-
60	435819.01	1341849.44	Картометрический метод	0.10	-
61	435819.72	1341851.84	Картометрический метод	0.10	-
62	435820.43	1341854.24	Картометрический метод	0.10	-
63	435821.14	1341856.64	Картометрический метод	0.10	-
64	435821.85	1341859.04	Картометрический метод	0.10	-
65	435822.19	1341860.19	Картометрический метод	0.10	-
66	435822.53	1341861.35	Картометрический метод	0.10	-



3. Сведения о характерных точках части (частей) границы объекта

Обозначение характерных точек части границы	Координаты, м		Метод определения координат характерной точки	Средняя квадратическая погрешность положения характерной точки (Mt), м	Описание обозначения точки на местности (при наличии)
	X	Y			
1	2	3	4	5	6
17	437145.55	1342693.11	Аналитический метод	0.20	-
1	437166.54	1342679.16	Аналитический метод	0.10	-
18	437200.35	1342768.29	Картометрический метод	0.10	-
19	437200.35	1342768.49	Картометрический метод	0.10	-
20	437200.55	1342768.40	Картометрический метод	0.10	-
21	437200.55	1342768.29	Картометрический метод	0.10	-
18	437200.35	1342768.29	Картометрический метод	0.10	-
22	437158.79	1342701.40	Картометрический метод	0.10	-
23	437158.90	1342701.58	Картометрический метод	0.10	-
24	437162.87	1342699.14	Картометрический метод	0.10	-
25	437162.76	1342698.96	Картометрический метод	0.10	-
22	437158.79	1342701.40	Картометрический метод	0.10	-
26	437085.92	1342746.65	Картометрический метод	0.10	-
27	437085.91	1342746.85	Картометрический метод	0.10	-
28	437086.11	1342746.85	Картометрический метод	0.10	-
29	437086.12	1342746.65	Картометрический метод	0.10	-
26	437085.92	1342746.65	Картометрический метод	0.10	-
Часть 2					
30	437514.73	1342736.06	Картометрический метод	0.10	-
31	437435.08	1342780.99	Картометрический метод	0.10	-
32	437446.66	1342785.72	Аналитический метод	0.10	-
33	437349.68	1342787.01	Аналитический метод	0.10	-
34	437453.93	1342788.83	Аналитический метод	0.10	-
35	437472.39	1342796.76	Аналитический метод	0.10	-
36	437477.14	1342798.47	Аналитический метод	0.10	-
37	437489.69	1342803.76	Аналитический метод	0.10	-

Описание местоположения границ

Зона специального назначения, связанная с захоронениями (Сп1/1)

(наименование объекта, местоположение границ которого описано (далее - объект))

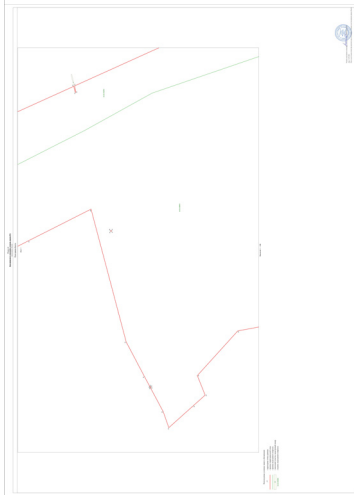
Раздел 1

Сведения об объекте

№ п/п	Характеристики объекта	Описание характеристик
1	2	3
1.	Местоположение объекта	Самарская область, район Сызранский, сельское поселение Узюково, село Узюково
2.	Площадь объекта +/- величина погрешности определения площади (Р +/- Дельта Р)	28527 кв.м +/- 1478 кв.м
3.	Иные характеристики объекта	-

3. Сведения о характерных точках части (частей) границы объекта

Обозначение характерных точек части границы	Координаты, м		Метод определения координат характерной точки	Средняя квадратическая погрешность положения характерной точки (Mt), м	Описание обозначения точки на местности (при наличии)
	X	Y			
1	2	3	4	5	6
67	435822.71	1341861.95	Картометрический метод	0.10	-
68	435822.86	1341862.48	Картометрический метод	0.10	-
69	435822.97	1341862.88	Картометрический метод	0.10	-
70	435823.26	1341863.83	Картометрический метод	0.10	-
71	435823.61	1341865.03	Картометрический метод	0.10	-
72	435823.79	1341865.63	Картометрический метод	0.10	-
73	435823.96	1341866.22	Картометрический метод	0.10	-
74	435824.14	1341866.83	Картометрический метод	0.10	-
75	435824.31	1341867.43	Картометрический метод	0.10	-
76	435824.66	1341868.63	Картометрический метод	0.10	-
77	435825.36	1341871.03	Картометрический метод	0.10	-
78	435826.06	1341873.43	Картометрический метод	0.10	-
79	435826.76	1341875.83	Картометрический метод	0.10	-
80	435827.11	1341877.03	Картометрический метод	0.10	-
81	435827.47	1341878.23	Картометрический метод	0.10	-
82	435827.82	1341879.43	Картометрический метод	0.10	-
83	435828.17	1341880.63	Картометрический метод	0.10	-
84	435828.82	1341882.83	Картометрический метод	0.10	-
85	435829.11	1341883.84	Картометрический метод	0.10	-
86	435828.80	1341884.04	Картометрический метод	0.10	-
87	435828.00	1341884.39	Картометрический метод	0.10	-
88	435784.10	1341913.79	Картометрический метод	0.10	-
89	435783.65	1341913.38	Картометрический метод	0.10	-
90	435781.81	1341914.57	Картометрический метод	0.10	-
91	435780.98	1341915.11	Картометрический метод	0.10	-



3. Сведения о характерных точках части (частей) границы объекта

Обозначение характерных точек части границы	Координаты, м		Метод определения координат характерной точки	Средняя квадратическая погрешность положения характерной точки (Mt), м	Описание обозначения точки на местности (при наличии)
	X	Y			
1	2	3	4	5	6
38	437493.37	1342794.11	Аналитический метод	0.10	-
30	437514.73	1342736.06	Картометрический метод	0.10	-
Часть 3					
39	436732.41	1342914.17	Картометрический метод	0.10	-
40	436647.20	1342975.26	Картометрический метод	0.10	-
41	436650.02	1342992.09	Картометрический метод	0.10	-
42	436744.73	1342932.49	Картометрический метод	0.10	-
39	436732.41	1342914.17	Картометрический метод	0.10	-
43	436666.36	1342978.49	Картометрический метод	0.10	-
44	436666.36	1342978.69	Картометрический метод	0.10	-
45	436666.56	1342978.70	Картометрический метод	0.10	-
46	436666.56	1342978.49	Картометрический метод	0.10	-
43	436666.36	1342978.49	Картометрический метод	0.10	-
47	436653.50	1342983.71	Картометрический метод	0.10	-
48	436653.36	1342983.85	Картометрический метод	0.10	-
49	436655.88	1342986.32	Картометрический метод	0.10	-
50	436656.02	1342986.18	Картометрический метод	0.10	-
47	436653.50	1342983.71	Картометрический метод	0.10	-

Раздел 2

Сведения о местоположении границ объекта

1. Система координат МСК-63, зона 1

2. Сведения о характерных точках границ объекта

Обозначение характерных точек границ	Координаты, м		Метод определения координат характерной точки	Средняя квадратическая погрешность положения характерной точки (Mt), м	Описание обозначения точки на местности (при наличии)
	X	Y			
1	2	3	4	5	6
-	-	-	-	-	-

3. Сведения о характерных точках части (частей) границы объекта

Обозначение характерных точек части границы	Координаты, м		Метод определения координат характерной точки	Средняя квадратическая погрешность положения характерной точки (Mt), м	Описание обозначения точки на местности (при наличии)
	X	Y			
1	2	3	4	5	6
Часть 1					
1	435724.00	1341684.25	Картометрический метод	0.10	-
2	435723.40	1341684.76	Картометрический метод	0.10	-
3	435721.48	1341686.36	Картометрический метод	0.10	-
4	435719.56	1341687.96	Картометрический метод	0.10	-
5	435718.34	1341688.98	Картометрический метод	0.10	-
6	435766.10	1341745.09	Картометрический метод	0.10	-
7	435768.09	1341748.27	Картометрический метод	0.10	-
8	435769.82	1341750.28	Картометрический метод	0.10	-
9	435771.45	1341752.18	Картометрический метод	0.10	-
10	435772.18	1341753.03	Картометрический метод	0.10	-
11	435772.91	1341753.89	Картометрический метод	0.10	-
12	435773.23	1341754.27	Картометрический метод	0.10	-
13	435773.88	1341755.03	Картометрический метод	0.10	-
14	435774.54	1341755.78	Картометрический метод	0.10	-
15	435774.81	1341756.20	Картометрический метод	0.10	-
16	435775.39	1341757.17	Картометрический метод	0.10	-

3. Сведения о характерных точках части (частей) границы объекта

Обозначение характерных точек части границы	Координаты, м		Метод определения координат характерной точки	Средняя квадратическая погрешность положения характерной точки (Mt), м	Описание обозначения точки на местности (при наличии)
	X	Y			
1	2	3	4	5	6
92	435760.23	1341915.55	Картометрический метод	0.10	-
93	435779.46	1341915.99	Картометрический метод	0.10	-
94	435778.38	1341916.62	Картометрический метод	0.10	-
95	435777.30	1341917.25	Картометрический метод	0.10	-
96	435776.22	1341917.88	Картометрический метод	0.10	-
97	435775.14	1341918.50	Картометрический метод	0.10	-
98	435774.05	1341919.13	Картометрический метод	0.10	-
99	435772.97	1341919.76	Картометрический метод	0.10	-
100	435771.89	1341920.39	Картометрический метод	0.10	-
101	435770.74	1341920.96	Картометрический метод	0.10	-
102	435769.68	1341921.49	Картометрический метод	0.10	-
103	435768.63	1341922.01	Картометрический метод	0.10	-
104	435767.30	1341922.87	Картометрический метод	0.10	-
105	435765.97	1341923.73	Картометрический метод	0.10	-
106	435764.29	1341924.68	Картометрический метод	0.10	-
107	435762.11	1341925.92	Картометрический метод	0.10	-
108	435760.87	1341926.62	Картометрический метод	0.10	-
109	435759.72	1341927.28	Картометрический метод	0.10	-
110	435757.76	1341928.38	Картометрический метод	0.10	-
111	435756.67	1341929.00	Картометрический метод	0.10	-
112	435755.59	1341929.62	Картометрический метод	0.10	-
113	435754.50	1341930.24	Картометрический метод	0.10	-
114	435753.41	1341930.85	Картометрический метод	0.10	-
115	435752.32	1341931.47	Картометрический метод	0.10	-
116	435751.24	1341932.08	Картометрический метод	0.10	-

Описание местоположения границ

Зона отдыха, спорта и туризма (Р2)

(наименование объекта, местоположение границ которого описано (далее - объект))

Раздел 1

Сведения об объекте

№ п/п	Характеристики объекта	Описание характеристик
1	2	3
1.	Местоположение объекта	Самарская область, район Сызранский, сельское поселение Узюково, село Узюково
2.	Площадь объекта +/- величина погрешности определения площади (Р +/- Дельта Р)	18778 кв.м +/- 1199 кв.м
3.	Иные характеристики объекта	-

Раздел 3

Сведения о местоположении измененных (уточненных) границ объекта

1. Система координат -

2. Сведения о характерных точках границ объекта

Обозначение характерных точек границ	Существующие координаты, м		Измененные (уточненные) координаты, м		Метод определения координат характерной точки	Средняя квадратическая погрешность положения характерной точки (Mt), м	Описание обозначения точки на местности (при наличии)
	X	Y	X	Y			
1	2	3	4	5	6	7	8
-	-	-	-	-	-	-	-

3. Сведения о характерных точках части (частей) границы объекта

Обозначение характерных точек части границы	Существующие координаты, м		Измененные (уточненные) координаты, м		Метод определения координат характерной точки	Средняя квадратическая погрешность положения характерной точки (Mt), м	Описание обозначения точки на местности (при наличии)
	X	Y	X	Y			
1	2	3	4	5	6	7	8
-	-	-	-	-	-	-	-

Текстовое описание местоположения границ населенных пунктов, территориальных зон

Прохождение границы		Описание прохождения границы
от точки	до точки	
1	2	3
-	-	-

3. Сведения о характерных точках части (частей) границы объекта

Обозначение характерных точек части границы	Координаты, м		Метод определения координат характерной точки	Средняя квадратическая погрешность положения характерной точки (Mt), м	Описание обозначения точки на местности (при наличии)
	X	Y			
1	2	3	4	5	6
17	435775.98	1341758.12	Картометрический метод	0.10	-
18	435777.28	1341760.26	Картометрический метод	0.10	-
19	435778.58	1341762.39	Картометрический метод	0.10	-
20	435779.23	1341763.46	Картометрический метод	0.10	-
21	435779.88	1341764.53	Картометрический метод	0.10	-
22	435780.53	1341765.60	Картометрический метод	0.10	-
23	435781.18	1341766.66	Картометрический метод	0.10	-
24	435781.83	1341767.73	Картометрический метод	0.10	-
25	435782.48	1341768.80	Картометрический метод	0.10	-
26	435783.13	1341769.87	Картометрический метод	0.10	-
27	435783.79	1341770.93	Картометрический метод	0.10	-
28	435785.09	1341773.06	Картометрический метод	0.10	-
29	435786.26	1341774.99	Картометрический метод	0.10	-
30	435787.21	1341776.54	Картометрический метод	0.10	-
31	435787.69	1341777.34	Картометрический метод	0.10	-
32	435788.30	1341778.36	Картометрический метод	0.10	-
33	435788.85	1341779.26	Картометрический метод	0.10	-
34	435789.11	1341779.69	Картометрический метод	0.10	-
35	435790.28	1341781.61	Картометрический метод	0.10	-
36	435791.45	1341783.54	Картометрический метод	0.10	-
37	435792.16	1341784.71	Картометрический метод	0.10	-
38	435792.87	1341785.89	Картометрический метод	0.10	-
39	435793.52	1341786.96	Картометрический метод	0.10	-
40	435794.17	1341788.03	Картометрический метод	0.10	-
41	435794.88	1341789.21	Картометрический метод	0.10	-

3. Сведения о характерных точках части (частей) границы объекта

Обозначение характерных точек части границы	Координаты, м		Метод определения координат характерной точки	Средняя квадратическая погрешность положения характерной точки (Mt), м	Описание обозначения точки на местности (при наличии)
	X	Y			
1	2	3	4	5	6
117	435749.07	1341933.32	Картометрический метод	0.10	-
118	435746.89	1341934.55	Картометрический метод	0.10	-
119	435744.72	1341935.78	Картометрический метод	0.10	-
120	435742.54	1341937.02	Картометрический метод	0.10	-
121	435740.37	1341938.25	Картометрический метод	0.10	-
122	435738.19	1341939.48	Картометрический метод	0.10	-
123	435736.02	1341940.72	Картометрический метод	0.10	-
124	435735.04	1341941.28	Картометрический метод	0.10	-
125	435734.06	1341941.83	Картометрический метод	0.10	-
126	435732.66	1341942.64	Картометрический метод	0.10	-
127	435731.68	1341943.20	Картометрический метод	0.10	-
128	435730.60	1341943.83	Картометрический метод	0.10	-
129	435729.52	1341944.45	Картометрический метод	0.10	-
130	435728.71	1341944.92	Картометрический метод	0.10	-
131	435727.91	1341945.39	Картометрический метод	0.10	-
132	435727.33	1341945.71	Картометрический метод	0.10	-
133	435726.20	1341946.34	Картометрический метод	0.10	-
134	435725.16	1341946.92	Картометрический метод	0.10	-
135	435722.85	1341948.21	Картометрический метод	0.10	-
136	435643.56	1341696.39	Картометрический метод	0.10	-
137	435665.54	1341649.86	Картометрический метод	0.10	-
138	435666.59	1341649.08	Картометрический метод	0.10	-
139	435667.55	1341648.40	Картометрический метод	0.10	-
140	435669.59	1341646.96	Картометрический метод	0.10	-
141	435670.60	1341646.24	Картометрический метод	0.10	-

3. Сведения о характерных точках части (частей) границы объекта

Обозначение характерных точек части границы	Координаты, м		Метод определения координат характерной точки	Средняя квадратическая погрешность положения характерной точки (Mt), м	Описание обозначения точки на местности (при наличии)
	X	Y			
1	2	3	4	5	6
142	435671.63	1341645.51	Картометрический метод	0.10	-
143	435673.68	1341644.08	Картометрический метод	0.10	-
144	435675.25	1341642.96	Картометрический метод	0.10	-
145	435675.72	1341642.63	Картометрический метод	0.10	-
146	435676.45	1341642.11	Картометрический метод	0.10	-
147	435677.09	1341641.66	Картометрический метод	0.10	-
148	435678.17	1341640.90	Картометрический метод	0.10	-
149	435680.01	1341639.62	Картометрический метод	0.10	-
150	435681.04	1341638.90	Картометрический метод	0.10	-
151	435682.06	1341638.18	Картометрический метод	0.10	-
152	435684.09	1341636.76	Картометрический метод	0.10	-
153	435685.09	1341636.06	Картометрический метод	0.10	-
154	435686.80	1341638.18	Картометрический метод	0.10	-
155	435688.37	1341640.13	Картометрический метод	0.10	-
156	435690.73	1341643.05	Картометрический метод	0.10	-
157	435693.08	1341645.96	Картометрический метод	0.10	-
158	435694.65	1341647.91	Картометрический метод	0.10	-
159	435696.23	1341649.85	Картометрический метод	0.10	-
160	435697.80	1341651.79	Картометрический метод	0.10	-
161	435698.64	1341652.83	Картометрический метод	0.10	-
162	435700.94	1341655.68	Картометрический метод	0.10	-
163	435702.51	1341657.63	Картометрический метод	0.10	-
164	435704.08	1341659.58	Картометрический метод	0.10	-
165	435705.65	1341661.52	Картометрический метод	0.10	-
166	435707.22	1341663.47	Картометрический метод	0.10	-

Описание местоположения границ

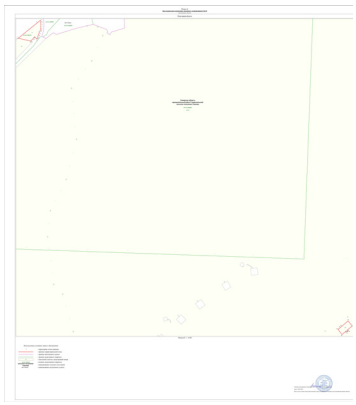
Зона специального назначения, связанная с захоронениями (Сп1/2)

(наименование объекта, местоположение границ которого описано (далее - объект))

Раздел 1

Сведения об объекте

№ п/п	Характеристики объекта	Описание характеристик
1	2	3
1.	Местоположение объекта	Самарская область, район Сызранский, сельское поселение Узюково
2.	Площадь объекта +/- величина погрешности определения площади (Р +/- Дельта Р)	62214 кв.м +/- 4565 кв.м
3.	Иные характеристики объекта	-



3. Сведения о характерных точках части (частей) границы объекта

Обозначение характерных точек части границы	Координаты, м		Метод определения координат характерной точки	Средняя квадратическая погрешность положения характерной точки (Mt), м	Описание обозначения точки на местности (при наличии)
	X	Y			
1	2	3	4	5	6
42	441968.34	1341485.66	Аналитический метод	0.50	-
43	441977.52	1341486.96	Аналитический метод	0.50	-
44	441983.47	1341488.76	Аналитический метод	0.50	-
45	441986.13	1341490.75	Аналитический метод	0.50	-
46	441952.84	1341696.61	Аналитический метод	0.50	-
47	441940.88	1341701.86	Аналитический метод	0.50	-
48	441932.98	1341701.44	Аналитический метод	0.50	-
49	441916.05	1341698.12	Аналитический метод	0.50	-
50	441913.27	1341729.91	Аналитический метод	0.50	-
51	441900.07	1341733.67	Аналитический метод	0.50	-
52	441900.14	1341741.99	Аналитический метод	0.50	-
53	441898.22	1341756.80	Аналитический метод	0.50	-
54	441885.37	1341753.04	Картометрический метод	12.50	-
55	441877.43	1341750.71	Аналитический метод	0.50	-
56	441864.41	1341736.21	Аналитический метод	0.50	-
57	441813.13	1341670.36	Аналитический метод	0.50	-
58	441802.59	1341629.14	Аналитический метод	0.50	-
59	441652.57	1341579.69	Аналитический метод	0.50	-
60	441634.45	1341628.27	Аналитический метод	0.50	-
61	441687.30	1341727.61	Аналитический метод	0.50	-
62	441710.57	1341778.53	Аналитический метод	0.50	-
63	441707.83	1341785.76	Аналитический метод	0.50	-
64	441674.74	1341799.01	Аналитический метод	0.50	-
65	441669.99	1341796.61	Аналитический метод	0.50	-
66	441620.59	1341756.32	Аналитический метод	0.50	-

3. Сведения о характерных точках части (частей) границы объекта

Обозначение характерных точек части границы	Координаты, м		Метод определения координат характерной точки	Средняя квадратическая погрешность положения характерной точки (Mt), м	Описание обозначения точки на местности (при наличии)
	X	Y			
1	2	3	4	5	6
167	435708.79	1341665.41	Картометрический метод	0.10	-
168	435710.36	1341667.36	Картометрический метод	0.10	-
169	435711.93	1341669.30	Картометрический метод	0.10	-
170	435712.72	1341670.28	Картометрический метод	0.10	-
171	435713.50	1341671.25	Картометрический метод	0.10	-
172	435715.07	1341673.19	Картометрический метод	0.10	-
173	435716.64	1341675.14	Картометрический метод	0.10	-
174	435718.21	1341677.08	Картометрический метод	0.10	-
175	435719.78	1341679.03	Картометрический метод	0.10	-
176	435721.35	1341680.97	Картометрический метод	0.10	-
177	435722.92	1341682.92	Картометрический метод	0.10	-
1	435724.00	1341684.25	Картометрический метод	0.10	-

Раздел 2

Сведения о местоположении границ объекта

1. Система координат МСК-63, зона 1

2. Сведения о характерных точках границ объекта

Обозначение характерных точек границ	Координаты, м		Метод определения координат характерной точки	Средняя квадратическая погрешность положения характерной точки (Mt), м	Описание обозначения точки на местности (при наличии)
	X	Y			
1	2	3	4	5	6
-	-	-	-	-	-

3. Сведения о характерных точках части (частей) границы объекта

Обозначение характерных точек части границы	Координаты, м		Метод определения координат характерной точки	Средняя квадратическая погрешность положения характерной точки (Mt), м	Описание обозначения точки на местности (при наличии)
	X	Y			
1	2	3	4	5	6
Часть 1					
1	435593.11	1341143.50	Аналитический метод	0.10	-
2	435813.24	1341415.77	Аналитический метод	0.10	-
3	435848.55	1341459.48	Аналитический метод	0.10	-
4	435828.96	1341462.82	Аналитический метод	0.10	-
5	435818.81	1341463.68	Аналитический метод	0.10	-
6	435788.74	1341466.01	Аналитический метод	0.10	-
7	435759.38	1341465.36	Аналитический метод	0.10	-
8	435732.36	1341463.70	Аналитический метод	0.10	-
9	435712.79	1341461.28	Аналитический метод	0.10	-
10	435697.60	1341454.95	Аналитический метод	0.10	-
11	435662.50	1341440.29	Аналитический метод	0.10	-
12	435632.80	1341426.94	Аналитический метод	0.10	-
13	435585.17	1341417.23	Аналитический метод	0.10	-
14	435576.19	1341410.56	Аналитический метод	0.10	-
15	435630.83	1341374.03	Аналитический метод	0.10	-
16	435581.32	1341352.15	Аналитический метод	0.10	-

Описание местоположения границ

Зона обращения с отходами (Сп2)

(наименование объекта, местоположение границ которого описано (далее - объект))

Раздел 1

Сведения об объекте

№ п/п	Характеристики объекта	Описание характеристик
1	2	3
1.	Местоположение объекта	Самарская область, район Ставропольский, сельское поселение Узюково
2.	Площадь объекта +/- величина погрешности определения площади (Р +/- Дельта Р)	399999 кв.м +/- 11068 кв.м
3.	Иные характеристики объекта	-

3. Сведения о характерных точках части (частей) границы объекта

Обозначение характерных точек части границы	Координаты, м		Метод определения координат характерной точки	Средняя квадратическая погрешность положения характерной точки (Mt), м	Описание обозначения точки на местности (при наличии)
	X	Y			
1	2	3	4	5	6
67	4415474.86	1341618.73	Аналитический метод	0.50	-
68	4415555.18	1341558.78	Аналитический метод	0.50	-
69	4415521.81	1341503.28	Аналитический метод	0.50	-
70	4414693.81	1341464.27	Аналитический метод	0.50	-
71	4414404.31	1341434.77	Аналитический метод	0.50	-
72	4414406.97	1341327.61	Аналитический метод	0.50	-
73	4413121.48	1341259.69	Аналитический метод	0.50	-
74	4413134.22	1341293.66	Аналитический метод	0.50	-
75	4413160.39	1341324.48	Аналитический метод	0.50	-
76	4412296.71	1341342.88	Аналитический метод	0.50	-
77	4412299.14	1341350.20	Аналитический метод	0.50	-
78	4412299.77	1341361.94	Аналитический метод	0.50	-
79	4412388.11	1341358.03	Аналитический метод	0.50	-
80	4412260.43	1341348.42	Аналитический метод	0.50	-
81	4412234.31	1341336.90	Аналитический метод	0.50	-
82	4411901.81	1341320.95	Аналитический метод	0.50	-
83	4411772.41	1341299.09	Аналитический метод	0.50	-
84	4411601.79	1341281.38	Аналитический метод	0.50	-
85	4411424.42	1341249.88	Аналитический метод	0.50	-
86	4411201.21	1341221.90	Аналитический метод	0.50	-
87	4411011.51	1341183.26	Аналитический метод	0.50	-
88	4410773.43	1341140.56	Аналитический метод	0.50	-
89	4410446.06	1341108.51	Аналитический метод	0.50	-
90	4410223.73	1341058.95	Аналитический метод	0.50	-
91	4409795.05	1340989.92	Аналитический метод	0.50	-

Раздел 3

Сведения о местоположении измененных (уточненных) границ объекта

1. Система координат -

2. Сведения о характерных точках границ объекта

Обозначение характерных точек границы	Существующие координаты, м		Изменяемые (уточненные) координаты, м		Метод определения координат характерной точки	Средняя квадратическая погрешность положения характерной точки (Mt), м	Описание обозначения точки на местности (при наличии)
	X	Y	X	Y			
1	2	3	4	5	6	7	8
-	-	-	-	-	-	-	-

3. Сведения о характерных точках части (частей) границы объекта

Обозначение характерных точек части границы	Существующие координаты, м		Изменяемые (уточненные) координаты, м		Метод определения координат характерной точки	Средняя квадратическая погрешность положения характерной точки (Mt), м	Описание обозначения точки на местности (при наличии)
	X	Y	X	Y			
1	2	3	4	5	6	7	8
-	-	-	-	-	-	-	-

Текстовое описание местоположения границ населенных пунктов, территориальных зон

Прохождение границы		Описание прохождения границы
от точки	до точки	
1	2	3
-	-	-

3. Сведения о характерных точках части (частей) границы объекта

Обозначение характерных точек части границы	Координаты, м		Метод определения координат характерной точки	Средняя квадратическая погрешность положения характерной точки (Mt), м	Описание обозначения точки на местности (при наличии)
	X	Y			
1	2	3	4	5	6
17	435546.46	1341319.97	Аналитический метод	0.10	-
18	435546.44	1341319.95	Аналитический метод	0.10	-
19	435588.47	1341137.81	Аналитический метод	0.10	-
1	435593.11	1341143.50	Аналитический метод	0.10	-
Часть 2					
20	431372.66	1345785.64	Картометрический метод	12.50	-
21	431395.83	1345818.05	Картометрический метод	12.50	-
22	431414.16	1345840.10	Картометрический метод	12.50	-
23	431490.90	1345931.27	Картометрический метод	12.50	-
24	431419.64	1345991.62	Картометрический метод	12.50	-
25	431359.04	1345917.61	Картометрический метод	12.50	-
26	431342.51	1345930.89	Картометрический метод	12.50	-
27	431334.01	1345918.49	Картометрический метод	12.50	-
28	431348.71	1345905.44	Картометрический метод	12.50	-
29	431296.41	1345842.53	Картометрический метод	12.50	-
20	431372.66	1345785.64	Картометрический метод	12.50	-

Раздел 2

Сведения о местоположении границ объекта

1. Система координат МСК-63, зона 1

2. Сведения о характерных точках границ объекта

Обозначение характерных точек границы	Координаты, м		Метод определения координат характерной точки	Средняя квадратическая погрешность положения характерной точки (Mt), м	Описание обозначения точки на местности (при наличии)
	X	Y			
1	2	3	4	5	6
-	-	-	-	-	-

3. Сведения о характерных точках части (частей) границы объекта

Обозначение характерных точек части границы	Координаты, м		Метод определения координат характерной точки	Средняя квадратическая погрешность положения характерной точки (Mt), м	Описание обозначения точки на местности (при наличии)
	X	Y			
1	2	3	4	5	6
Часть 1					
1	4412297.09	1340904.41	Аналитический метод	0.50	-
2	4413302.99	1340913.05	Аналитический метод	0.50	-
3	4413304.98	1340928.83	Аналитический метод	0.50	-
4	4413303.22	1340986.71	Аналитический метод	0.50	-
5	4413304.12	1341033.13	Аналитический метод	0.50	-
6	4413307.87	1341041.04	Аналитический метод	0.50	-
7	4413308.87	1341042.34	Аналитический метод	0.50	-
8	4412244.64	1341089.97	Аналитический метод	0.50	-
9	4412244.01	1341098.57	Аналитический метод	0.50	-
10	4412254.41	1341113.60	Аналитический метод	0.50	-
11	4412368.29	1341124.94	Аналитический метод	0.50	-
12	4413361.11	1341152.81	Аналитический метод	0.50	-
13	4413350.02	1341165.38	Аналитический метод	0.50	-
14	4413365.04	1341168.98	Аналитический метод	0.50	-
15	4413370.79	1341158.13	Аналитический метод	0.50	-
16	4413368.03	1341148.48	Аналитический метод	0.50	-

3. Сведения о характерных точках части (частей) границы объекта

Обозначение характерных точек части границы	Координаты, м		Метод определения координат характерной точки	Средняя квадратическая погрешность положения характерной точки (Mt), м	Описание обозначения точки на местности (при наличии)
	X	Y			
1	2	3	4	5	6
92	4409929.70	1340932.64	Аналитический метод	0.50	-
93	4408891.85	1340887.16	Аналитический метод	0.50	-
94	4408845.18	1340811.32	Аналитический метод	0.50	-
95	4407751.67	1340669.52	Аналитический метод	0.50	-
96	4407744.44	1340652.45	Аналитический метод	0.50	-
97	4407736.21	1340627.77	Аналитический метод	0.50	-
98	4407736.78	1340607.78	Аналитический метод	0.50	-
99	4407735.31	1340590.59	Аналитический метод	0.50	-
100	4407722.92	1340557.28	Аналитический метод	0.50	-
101	4407700.59	1340523.49	Аналитический метод	0.50	-
102	4406960.52	1340468.92	Аналитический метод	0.50	-
103	4406636.59	1340445.68	Аналитический метод	0.50	-
104	4406013.38	1340406.75	Аналитический метод	0.50	-
105	4405881.98	1340388.08	Аналитический метод	0.50	-
106	4405882.82	1340385.34	Аналитический метод	0.50	-
107	4405881.89	1340384.86	Аналитический метод	0.50	-
108	4405881.60	1340384.77	Аналитический метод	0.50	-
109	4405870.50	1340370.63	Аналитический метод	0.50	-
110	4405858.90	1340374.35	Аналитический метод	0.50	-
111	4405656.90	1340373.33	Аналитический метод	0.50	-
112	4405472.21	1340361.63	Аналитический метод	0.50	-
113	4405293.63	1340352.68	Аналитический метод	0.50	-
114	4405223.43	1340344.58	Аналитический метод	0.50	-
115	4405251.04	1340339.84	Аналитический метод	0.50	-
116	4405246.40	1340318.40	Аналитический метод	0.50	-



Раздел 3

Сведения о местоположении измененных (уточненных) границ объекта

1. Система координат -

2. Сведения о характерных точках границ объекта

Обозначение характерных точек границы	Существующие координаты, м		Изменяемые (уточненные) координаты, м		Метод определения координат характерной точки	Средняя квадратическая погрешность положения характерной точки (Mt), м	Описание обозначения точки на местности (при наличии)
	X	Y	X	Y			
1	2	3	4	5	6	7	8
-	-	-	-	-	-	-	-

3. Сведения о характерных точках части (частей) границы объекта

Обозначение характерных точек части границы	Существующие координаты, м		Изменяемые (уточненные) координаты, м		Метод определения координат характерной точки	Средняя квадратическая погрешность положения характерной точки (Mt), м	Описание обозначения точки на местности (при наличии)
	X	Y	X	Y			
1	2	3	4	5	6	7	8
-	-	-	-	-	-	-	-

Текстовое описание местоположения границ населенных пунктов, территориальных зон

Прохождение границы		Описание прохождения границы
от точки	до точки	
1	2	3
-	-	-

3. Сведения о характерных точках части (частей) границы объекта

Обозначение характерных точек части границы	Координаты, м		Метод определения координат характерной точки	Средняя квадратическая погрешность положения характерной точки (Mt), м	Описание обозначения точки на местности (при наличии)
	X	Y			
1	2	3	4	5	6
17	441368.41	1341144.09	Аналитический метод	0.50	-
18	441374.33	1341141.50	Аналитический метод	0.50	-
19	441385.56	1341139.84	Аналитический метод	0.50	-
20	441398.52	1341140.98	Аналитический метод	0.50	-
21	441416.89	1341109.69	Аналитический метод	0.50	-
22	441509.15	1341164.22	Аналитический метод	0.50	-
23	441495.46	1341253.93	Аналитический метод	0.50	-
24	441498.29	1341259.17	Аналитический метод	0.50	-
25	441502.85	1341264.86	Аналитический метод	0.50	-
26	441514.80	1341272.82	Аналитический метод	0.50	-
27	441559.68	1341296.02	Аналитический метод	0.50	-
28	441607.74	1341301.88	Аналитический метод	0.50	-
29	441608.20	1341437.11	Аналитический метод	0.50	-
30	441609.94	1341441.13	Аналитический метод	0.50	-
31	441612.47	1341445.14	Аналитический метод	0.50	-
32	441619.71	1341445.78	Аналитический метод	0.50	-
33	441726.01	1341425.65	Аналитический метод	0.50	-
34	441824.92	1341399.16	Аналитический метод	0.50	-
35	441918.63	1341404.88	Аналитический метод	0.50	-
36	441936.83	1341433.60	Аналитический метод	0.50	-
37	441939.11	1341433.69	Картометрический метод	12.50	-
38	441940.72	1341435.15	Аналитический метод	0.50	-
39	441952.68	1341441.15	Аналитический метод	0.50	-
40	441956.86	1341446.90	Аналитический метод	0.50	-
41	441953.26	1341484.86	Аналитический метод	0.50	-

3. Сведения о характерных точках части (частей) границы объекта

Обозначение характерных точек части границы	Координаты, м		Метод определения координат характерной точки	Средняя квадратическая погрешность положения характерной точки (Mt), м	Описание обозначения точки на местности (при наличии)
	X	Y			
1	2	3	4	5	6
117	4405611.68	1340304.04	Аналитический метод	0.50	-
118	4405722.31	1340299.70	Аналитический метод	0.50	-
119	4405841.81	1340294.80	Аналитический метод	0.50	-
120	4406602.92	1340292.68	Аналитический метод	0.50	-
121	4406727.33	1340297.60	Аналитический метод	0.50	-
122	4406852.79	1340310.36	Аналитический метод	0.50	-
123	4406555.58	1340335.92	Аналитический метод	0.50	-
124	4406557.55	1340334.93	Аналитический метод	0.50	-
125	4406770.35	1340340.00	Аналитический метод	0.50	-
126	4406772.24	1340353.50	Аналитический метод	0.50	-
127	4407704.52	1340381.25	Аналитический метод	0.50	-
128	4407731.90	1340369.99	Аналитический метод	0.50	-
129	4407753.62	1340376.40	Аналитический метод	0.50	-
130	4407756.04	1340388.66	Аналитический метод	0.50	-
131	4407773.70	1340413.94	Аналитический метод	0.50	-
132	4407791.01	1340437.45	Аналитический метод	0.50	-
133	4408361.51	1340475.03	Аналитический метод	0.50	-
134	4408361.04	1340504.50	Аналитический метод	0.50	-
135	4408601.83	1340548.24	Аналитический метод	0.50	-
136	4408894.52	1340613.47	Аналитический метод	0.50	-
137	4409111.82	1340637.70	Аналитический метод	0.50	-
138	4409238.54	1340653.19	Аналитический метод	0.50	-
139	4410008.60	1340716.74	Аналитический метод	0.50	-
140	4410655.58	1340757.66	Аналитический метод	0.50	-
141	4410815.94	1340768.47	Аналитический метод	0.50	-

3. Сведения о характерных точках части (частей) границы объекта

Обозначение характерных точек части границы	Координаты, м		Метод определения координат характерной точки	Средняя квадратическая погрешность положения характерной точки (Mt), м	Описание обозначения точки на местности (при наличии)
	X	Y			
1	2	3	4	5	6
142	441113.45	1340789.76	Аналитический метод	0.50	-
143	441149.54	1340815.52	Аналитический метод	0.50	-
144	441185.44	1340852.42	Аналитический метод	0.50	-
145	441212.25	1340869.95	Аналитический метод	0.50	-
146	441250.37	1340886.81	Аналитический метод	0.50	-
147	441278.39	1340895.56	Аналитический метод	0.50	-
148	441287.50	1340890.76	Аналитический метод	0.50	-
1	441297.09	1340964.41	Аналитический метод	0.50	-

Раздел 2

Сведения о местоположении границ объекта

1. Система координат МСК-65, зона 1

2. Сведения о характерных точках границ объекта

Обозначение характерных точек границ	Координаты, м		Метод определения координат характерной точки	Средняя квадратическая погрешность положения характерной точки (Mt), м	Описание обозначения точки на местности (при наличии)
	X	Y			
1	2	3	4	5	6
-	-	-	-	-	-

3. Сведения о характерных точках части (частей) границы объекта

Обозначение характерных точек части границы	Координаты, м		Метод определения координат характерной точки	Средняя квадратическая погрешность положения характерной точки (Mt), м	Описание обозначения точки на местности (при наличии)
	X	Y			
1	2	3	4	5	6
Часть 1					
1	438120.90	1341718.76	Аналитический метод	0.20	-
2	438084.10	1341834.49	Аналитический метод	0.20	-
3	438020.66	1341878.11	Аналитический метод	0.20	-
4	437984.51	1341877.90	Аналитический метод	0.20	-
5	438018.77	1341700.50	Аналитический метод	0.20	-
1	438120.90	1341718.76	Аналитический метод	0.20	-
Часть 2					
6	429952.44	1343828.11	Аналитический метод	0.10	-
7	430007.84	1343917.28	Аналитический метод	0.10	-
8	429974.18	1343938.53	Аналитический метод	0.10	-
9	429983.59	1343956.20	Аналитический метод	0.10	-
10	429917.73	1343997.97	Аналитический метод	0.10	-
11	429907.53	1344004.44	Аналитический метод	0.10	-
12	429887.04	1344017.32	Аналитический метод	0.10	-
13	429880.49	1344007.26	Аналитический метод	0.10	-
14	429878.35	1344003.97	Аналитический метод	0.10	-

3. Сведения о характерных точках части (частей) границы объекта

Обозначение характерных точек части границы	Координаты, м		Метод определения координат характерной точки	Средняя квадратическая погрешность положения характерной точки (Mt), м	Описание обозначения точки на местности (при наличии)
	X	Y			
1	2	3	4	5	6
88	430432.35	1344062.92	Картометрический метод	12.50	-
89	430415.23	1344035.46	Картометрический метод	12.50	-
90	430420.17	1344032.86	Картометрический метод	12.50	-
91	430437.06	1344021.76	Картометрический метод	12.50	-
92	430454.51	1344020.65	Картометрический метод	12.50	-
93	430408.47	1343981.96	Аналитический метод	0.20	-
94	430403.18	1343974.07	Аналитический метод	1.50	-
95	430397.52	1343979.19	Аналитический метод	1.50	-
96	430387.67	1343962.80	Аналитический метод	1.50	-
97	430377.34	1343969.34	Аналитический метод	1.50	-
98	430372.75	1343972.25	Аналитический метод	1.50	-
99	430367.43	1343963.96	Аналитический метод	1.50	-
100	430357.57	1343948.49	Аналитический метод	1.50	-
101	430336.57	1343915.48	Картометрический метод	12.50	-
102	430313.88	1343908.00	Картометрический метод	12.50	-
103	430335.31	1343905.91	Картометрический метод	12.50	-
104	430337.39	1343904.63	Картометрический метод	12.50	-
105	430345.11	1343899.92	Картометрический метод	12.50	-
106	430345.45	1343900.41	Картометрический метод	12.50	-
107	430347.23	1343899.49	Картометрический метод	12.50	-
108	430348.80	1343900.87	Картометрический метод	12.50	-
109	430354.70	1343897.12	Картометрический метод	12.50	-
110	430357.32	1343895.47	Картометрический метод	12.50	-
111	430351.28	1343885.26	Аналитический метод	1.50	-
60	430349.97	1343886.01	Аналитический метод	1.50	-
Часть 5					

3. Сведения о характерных точках части (частей) границы объекта

Обозначение характерных точек части границы	Координаты, м		Метод определения координат характерной точки	Средняя квадратическая погрешность положения характерной точки (Mt), м	Описание обозначения точки на местности (при наличии)
	X	Y			
1	2	3	4	5	6
187	429311.79	1342916.59	Аналитический метод	0.50	-
188	429316.14	1342922.81	Аналитический метод	0.50	-
189	429317.05	1342924.12	Аналитический метод	0.50	-
190	429321.78	1342930.52	Аналитический метод	0.50	-
191	429326.52	1342936.92	Аналитический метод	0.50	-
192	429332.21	1342944.66	Аналитический метод	0.50	-
193	429337.46	1342952.06	Аналитический метод	0.50	-
194	429342.67	1342960.01	Аналитический метод	0.50	-
195	429348.35	1342968.98	Аналитический метод	0.50	-
196	429355.04	1342979.54	Аналитический метод	0.50	-
197	429361.72	1342990.20	Аналитический метод	0.50	-
198	429363.90	1342993.69	Аналитический метод	0.50	-
199	429364.93	1342995.35	Аналитический метод	0.50	-
200	429365.43	1342995.05	Аналитический метод	0.50	-
201	429368.33	1342999.68	Аналитический метод	0.50	-
202	429372.58	1343997.01	Аналитический метод	0.50	-
203	429369.65	1342992.32	Аналитический метод	0.50	-
204	429368.55	1342990.57	Аналитический метод	0.50	-
205	429367.15	1342988.34	Аналитический метод	0.50	-
206	429366.50	1342988.73	Аналитический метод	0.50	-
207	429347.44	1342958.21	Аналитический метод	0.50	-
208	429347.90	1342957.86	Аналитический метод	0.50	-
209	429342.07	1342948.92	Аналитический метод	0.50	-
210	429336.77	1342941.41	Аналитический метод	0.50	-
211	429330.80	1342933.28	Аналитический метод	0.50	-

Раздел 3

Сведения о местоположении измененных (уточненных) границ объекта

1. Система координат -

2. Сведения о характерных точках границ объекта

Обозначение характерных точек границ	Существующие координаты, м		Измененные (уточненные) координаты, м		Метод определения координат характерной точки	Средняя квадратическая погрешность положения характерной точки (Mt), м	Описание обозначения точки на местности (при наличии)
	X	Y	X	Y			
1	2	3	4	5	6	7	8
-	-	-	-	-	-	-	-

3. Сведения о характерных точках части (частей) границы объекта

Обозначение характерных точек части границы	Существующие координаты, м		Измененные (уточненные) координаты, м		Метод определения координат характерной точки	Средняя квадратическая погрешность положения характерной точки (Mt), м	Описание обозначения точки на местности (при наличии)
	X	Y	X	Y			
1	2	3	4	5	6	7	8
-	-	-	-	-	-	-	-

Текстовое описание местоположения границ населенных пунктов, территориальных зон

Прохождение границы		Описание прохождения границы
от точки	до точки	
1	2	3
-	-	-

3. Сведения о характерных точках части (частей) границы объекта

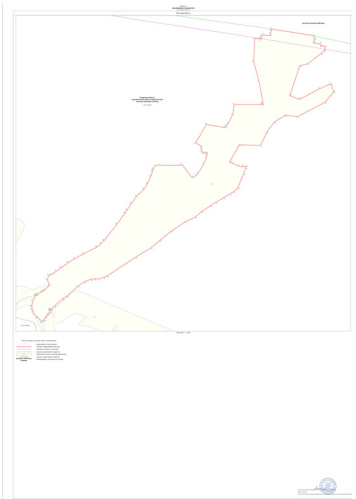
Обозначение характерных точек части границы	Координаты, м		Метод определения координат характерной точки	Средняя квадратическая погрешность положения характерной точки (Mt), м	Описание обозначения точки на местности (при наличии)
	X	Y			
1	2	3	4	5	6
15	429875.77	1344000.04	Аналитический метод	0.10	-
16	429863.98	1344007.27	Аналитический метод	0.10	-
17	429827.53	1343974.02	Аналитический метод	0.10	-
18	429807.63	1343942.72	Аналитический метод	0.10	-
19	429798.49	1343925.58	Аналитический метод	0.10	-
20	429788.77	1343910.48	Аналитический метод	7.50	-
21	429746.19	1343844.32	Аналитический метод	7.50	-
22	429745.79	1343843.68	Аналитический метод	7.50	-
23	429743.51	1343840.16	Аналитический метод	7.50	-
24	429738.29	1343832.06	Аналитический метод	7.50	-
25	429737.73	1343832.41	Аналитический метод	7.50	-
26	429729.99	1343820.23	Аналитический метод	7.50	-
27	429771.01	1343794.13	Аналитический метод	7.50	-
28	429801.98	1343773.99	Аналитический метод	7.50	-
29	429822.47	1343761.18	Аналитический метод	7.50	-
30	429869.28	1343835.00	Аналитический метод	7.50	-
31	429870.91	1343837.61	Аналитический метод	7.50	-
32	429888.72	1343865.78	Аналитический метод	7.50	-
33	429889.45	1343866.69	Аналитический метод	7.50	-
34	429890.21	1343867.64	Аналитический метод	0.10	-
35	429896.87	1343863.22	Аналитический метод	0.10	-
36	429903.33	1343859.08	Аналитический метод	0.10	-
6	429952.44	1343828.11	Аналитический метод	0.10	-
Часть 3					
37	430260.46	1343691.07	Аналитический метод	0.30	-
38	430197.19	1343593.80	Аналитический метод	0.30	-

3. Сведения о характерных точках части (частей) границы объекта

Обозначение характерных точек части границы	Координаты, м		Метод определения координат характерной точки	Средняя квадратическая погрешность положения характерной точки (Mt), м	Описание обозначения точки на местности (при наличии)
	X	Y			
112	429525.79	1343129.96	Аналитический метод	0.50	-
113	429506.11	1343142.30	Аналитический метод	0.50	-
114	429502.42	1343136.67	Аналитический метод	0.50	-
115	429495.60	1343126.31	Аналитический метод	0.50	-
116	429493.41	1343122.97	Аналитический метод	0.50	-
117	429489.61	1343117.19	Аналитический метод	0.50	-
118	429486.73	1343119.09	Аналитический метод	0.50	-
119	429486.60	1343118.91	Аналитический метод	0.50	-
120	429438.43	1343149.57	Аналитический метод	0.50	-
121	429437.44	1343150.20	Аналитический метод	0.50	-
122	429435.05	1343151.73	Аналитический метод	0.50	-
123	429429.00	1343155.57	Аналитический метод	0.50	-
124	429394.46	1343177.56	Аналитический метод	0.50	-
125	429303.33	1343036.64	Аналитический метод	0.50	-
126	429303.09	1343036.80	Аналитический метод	0.50	-
127	429299.84	1343031.75	Аналитический метод	0.50	-
128	429300.12	1343031.56	Аналитический метод	0.50	-
129	429277.76	1342996.07	Аналитический метод	0.50	-
130	429266.16	1342977.68	Картометрический метод	12.50	-
131	429288.28	1342894.85	Аналитический метод	0.50	-
132	429289.80	1342899.67	Аналитический метод	0.50	-
133	429291.61	1342904.88	Аналитический метод	0.50	-
134	429295.02	1342913.49	Аналитический метод	0.50	-
135	429296.00	1342915.64	Аналитический метод	0.50	-
136	429299.58	1342923.48	Аналитический метод	0.50	-

3. Сведения о характерных точках части (частей) границы объекта

Обозначение характерных точек части границы	Координаты, м		Метод определения координат характерной точки	Средняя квадратическая погрешность положения характерной точки (Mt), м	Описание обозначения точки на местности (при наличии)
	X	Y			
212	429321.57	1342920.83	Аналитический метод	0.50	-
213	429320.88	1342919.85	Аналитический метод	0.50	-
214	429316.45	1342913.50	Аналитический метод	0.50	-
215	429316.02	1342912.82	Аналитический метод	0.50	-
216	429311.44	1342905.60	Аналитический метод	0.50	-
217	429306.27	1342896.81	Аналитический метод	0.50	-
218	429302.16	1342889.00	Аналитический метод	0.50	-
219	429298.65	1342881.24	Аналитический метод	0.50	-
220	429296.67	1342876.27	Аналитический метод	0.50	-
221	429295.37	1342872.83	Аналитический метод	0.50	-
222	429291.77	1342862.01	Аналитический метод	0.50	-
223	429293.85	1342861.65	Аналитический метод	0.50	-
224	429352.16	1342842.29	Аналитический метод	0.50	-
225	429365.60	1342837.83	Аналитический метод	0.50	-
226	429369.03	1342837.07	Аналитический метод	0.50	-
227	429399.43	1342885.90	Аналитический метод	0.50	-
228	429400.03	1342885.67	Аналитический метод	0.50	-
229	429404.11	1342882.96	Аналитический метод	0.50	-
230	429374.69	1342835.91	Аналитический метод	0.50	-
231	429376.58	1342835.42	Аналитический метод	0.50	-
232	429392.71	1342861.70	Аналитический метод	0.50	-
233	429430.82	1342925.81	Аналитический метод	0.50	-
234	429449.74	1342943.89	Аналитический метод	0.50	-
235	429459.64	1342956.33	Аналитический метод	0.50	-
236	429494.22	1343010.02	Аналитический метод	0.50	-



3. Сведения о характерных точках части (частей) границы объекта

Обозначение характерных точек части границы	Координаты, м		Метод определения координат характерной точки	Средняя квадратическая погрешность положения характерной точки (Mt), м	Описание обозначения точки на местности (при наличии)
	X	Y			
1	2	3	4	5	6
39	430184.77	1343573.25	Аналитический метод	0.30	-
40	430182.80	1343569.77	Аналитический метод	0.30	-
41	430181.59	1343565.85	Аналитический метод	0.30	-
42	430225.06	1343544.89	Аналитический метод	0.30	-
43	430228.54	1343543.12	Аналитический метод	0.30	-
44	430257.36	1343529.18	Аналитический метод	0.30	-
45	430261.50	1343528.94	Аналитический метод	0.30	-
46	430264.47	1343536.53	Аналитический метод	0.30	-
47	430282.84	1343585.28	Аналитический метод	0.30	-
48	430287.67	1343598.45	Аналитический метод	0.30	-
49	430289.78	1343604.19	Аналитический метод	0.30	-
50	430288.98	1343609.72	Аналитический метод	0.30	-
51	430288.67	1343611.83	Аналитический метод	0.30	-
52	430287.89	1343617.18	Аналитический метод	0.30	-
53	430287.64	1343617.44	Аналитический метод	0.30	-
54	430284.20	1343637.63	Аналитический метод	0.30	-
55	430285.67	1343637.90	Аналитический метод	0.30	-
56	430284.44	1343644.69	Аналитический метод	0.30	-
57	430282.96	1343644.45	Аналитический метод	0.30	-
58	430276.84	1343679.95	Аналитический метод	0.30	-
59	430274.26	1343682.96	Аналитический метод	0.30	-
37	430260.46	1343691.07	Аналитический метод	0.30	-
Часть 4					
60	430349.97	1343886.01	Аналитический метод	1.50	-
61	430337.60	1343867.30	Аналитический метод	1.50	-
62	430320.31	1343878.11	Аналитический метод	1.50	-

3. Сведения о характерных точках части (частей) границы объекта

Обозначение характерных точек части границы	Координаты, м		Метод определения координат характерной точки	Средняя квадратическая погрешность положения характерной точки (Mt), м	Описание обозначения точки на местности (при наличии)
	X	Y			
137	429300.08	1342924.59	Аналитический метод	0.50	-
138	429303.22	1342930.81	Аналитический метод	0.50	-
139	429304.58	1342933.52	Аналитический метод	0.50	-
140	429309.61	1342942.28	Аналитический метод	0.50	-
141	429313.40	1342948.39	Аналитический метод	0.50	-
142	429343.28	1342995.06	Аналитический метод	0.50	-
143	429347.99	1342992.06	Аналитический метод	0.50	-
144	429318.06	1342945.30	Аналитический метод	0.50	-
145	429314.41	1342939.41	Аналитический метод	0.50	-
146	429309.50	1342930.87	Аналитический метод	0.50	-
147	429308.01	1342927.93	Аналитический метод	0.50	-
148	429305.11	1342922.17	Аналитический метод	0.50	-
149	429304.32	1342920.42	Аналитический метод	0.50	-
150	429300.17	1342911.32	Аналитический метод	0.50	-
151	429296.85	1342902.93	Аналитический метод	0.50	-
152	429293.65	1342893.25	Аналитический метод	0.50	-
153	429290.94	1342885.57	Аналитический метод	0.50	-
154	429293.79	1342892.40	Аналитический метод	0.50	-
155	429296.84	1342900.94	Аналитический метод	0.50	-
156	429300.46	1342909.06	Аналитический метод	0.50	-
157	429304.23	1342916.12	Аналитический метод	0.50	-
158	429306.05	1342919.30	Аналитический метод	0.50	-
159	429307.74	1342922.25	Аналитический метод	0.50	-
160	429310.36	1342926.41	Аналитический метод	0.50	-
161	429312.47	1342929.76	Аналитический метод	0.50	-

3. Сведения о характерных точках части (частей) границы объекта

Обозначение характерных точек части границы	Координаты, м		Метод определения координат характерной точки	Средняя квадратическая погрешность положения характерной точки (Mt), м	Описание обозначения точки на местности (при наличии)
	X	Y			
237	429508.65	1343632.44	Аналитический метод	0.50	-
238	429510.10	1343634.70	Аналитический метод	0.50	-
239	429498.88	1343641.92	Аналитический метод	0.50	-
240	429508.88	1343657.73	Аналитический метод	0.50	-
241	429510.48	1343656.72	Аналитический метод	0.50	-
242	429530.40	1343687.92	Аналитический метод	0.50	-
243	429538.03	1343691.39	Аналитический метод	0.50	-
244	429545.19	1343697.24	Аналитический метод	0.50	-
245	429550.38	1343703.66	Аналитический метод	0.50	-
246	429553.54	1343707.18	Аналитический метод	0.50	-
247	429557.46	1343709.88	Аналитический метод	0.50	-
248	429550.29	1343714.45	Аналитический метод	0.50	-
249	429550.22	1343711.16	Аналитический метод	0.50	-
250	429549.27	1343708.34	Аналитический метод	0.50	-
251	429549.03	1343707.64	Аналитический метод	0.50	-
252	429546.07	1343703.27	Аналитический метод	0.50	-
253	429544.55	1343701.04	Аналитический метод	0.50	-
254	429537.32	1343694.26	Аналитический метод	0.50	-
255	429534.48	1343692.96	Аналитический метод	0.50	-
256	429530.42	1343691.12	Аналитический метод	0.50	-
257	429528.25	1343692.51	Аналитический метод	0.50	-
258	429509.51	1343704.49	Аналитический метод	0.50	-
259	429513.20	1343710.27	Аналитический метод	0.50	-
260	429515.36	1343713.64	Аналитический метод	0.50	-
261	429519.16	1343719.58	Аналитический метод	0.50	-

Описание местоположения границ

Зона производственных и коммунально-складских объектов (П/2)

(наименование объекта, местоположение границ которого описано (далее - объект))

Раздел 1

Сведения об объекте

№ п/п	Характеристики объекта	Описание характеристик
1	2	3
1.	Местоположение объекта	Самарская область, район Сызранский, сельское поселение Узюково
2.	Площадь объекта +/- величина погрешности определения площади (Р +/- Делта Р)	406542 +/- 5579 м²
3.	Иные характеристики объекта	-

3. Сведения о характерных точках части (частей) границы объекта

Обозначение характерных точек части границы	Координаты, м		Метод определения координат характерной точки	Средняя квадратическая погрешность положения характерной точки (Mt), м	Описание обозначения точки на местности (при наличии)
	X	Y			
1	2	3	4	5	6
63	430308.89	1343869.68	Аналитический метод	1.50	-
64	430293.21	1343835.32	Аналитический метод	1.50	-
65	430287.17	1343838.31	Аналитический метод	1.50	-
66	430277.18	1343815.45	Аналитический метод	1.50	-
67	430279.21	1343797.99	Аналитический метод	1.50	-
68	430297.28	1343774.57	Аналитический метод	1.50	-
69	430296.18	1343772.00	Аналитический метод	1.50	-
70	430278.68	1343742.49	Аналитический метод	1.50	-
71	430324.06	1343714.58	Аналитический метод	1.50	-
72	430330.29	1343722.47	Аналитический метод	1.50	-
73	430435.17	1343770.74	Аналитический метод	0.10	-
74	430521.69	1343739.53	Аналитический метод	0.10	-
75	430540.06	1343774.25	Аналитический метод	0.10	-
76	430528.74	1343782.57	Аналитический метод	0.10	-
77	430548.13	1343831.14	Аналитический метод	0.10	-
78	430599.38	1343812.54	Аналитический метод	0.10	-
79	430611.39	1343881.18	Аналитический метод	0.10	-
80	430571.64	1343889.22	Аналитический метод	0.10	-
81	430602.11	1343968.08	Аналитический метод	0.10	-
82	430574.36	1343985.21	Аналитический метод	0.10	-
83	430504.25	1344027.36	Картометрический метод	12.50	-
84	430494.41	1344033.53	Картометрический метод	12.50	-
85	430442.43	1344066.04	Картометрический метод	12.50	-
86	430439.69	1344067.76	Картометрический метод	12.50	-
87	430436.59	1344069.69	Картометрический метод	12.50	-

3. Сведения о характерных точках части (частей) границы объекта

Обозначение характерных точек части границы	Координаты, м		Метод определения координат характерной точки	Средняя квадратическая погрешность положения характерной точки (Mt), м	Описание обозначения точки на местности (при наличии)
	X	Y			
162	429317.19	1342917.27	Аналитический метод	0.50	-
163	429327.13	1342932.73	Аналитический метод	0.50	-
164	429331.65	1342939.85	Аналитический метод	0.50	-
165	429336.18	1342966.97	Аналитический метод	0.50	-
166	429350.96	1342990.05	Аналитический метод	0.50	-
167	429356.30	1342998.43	Аналитический метод	0.50	-
168	429357.40	1343000.15	Аналитический метод	0.50	-
169	429360.33	1343004.73	Аналитический метод	0.50	-
170	429364.86	1343001.85	Аналитический метод	0.50	-
171	429361.92	1342997.17	Аналитический метод	0.50	-
172	429362.08	1342997.09	Аналитический метод	0.50	-
173	429355.70	1342987.12	Аналитический метод	0.50	-
174	429340.75	1342963.77	Аналитический метод	0.50	-
175	429331.82	1342949.69	Аналитический метод	0.50	-
176	429321.90	1342934.27	Аналитический метод	0.50	-
177	429317.23	1342926.83	Аналитический метод	0.50	-
178	429315.10	1342923.45	Аналитический метод	0.50	-
179	429312.54	1342919.38	Аналитический метод	0.50	-
180	429310.74	1342916.25	Аналитический метод	0.50	-
181	429309.11	1342913.39	Аналитический метод	0.50	-
182	429306.62	1342908.74	Аналитический метод	0.50	-
183	429304.81	1342905.34	Аналитический метод	0.50	-
184	429306.69	1342908.56	Аналитический метод	0.50	-
185	429306.75	1342908.66	Аналитический метод	0.50	-
186	429311.33	1342915.87	Аналитический метод	0.50	-

3. Сведения о характерных точках части (частей) границы объекта

Обозначение характерных точек части границы	Координаты, м		Метод определения координат характерной точки	Средняя квадратическая погрешность положения характерной точки (Mt), м	Описание обозначения точки на местности (при наличии)
	X	Y			
262	429521.97	1343124.00	Аналитический метод	0.50	-
112	429525.79	1343129.96	Аналитический метод	0.50	-
Часть 6					
263	429238.17	1342789.06	Аналитический метод	0.10	-
264	429266.47	1342828.50	Аналитический метод	0.10	-
265	429271.95	1342827.21	Аналитический метод	0.10	-
266	429272.38	1342829.01	Аналитический метод	0.10	-
267	429272.44	1342829.89	Аналитический метод	0.30	-
268	429238.07	1342854.99	Аналитический метод	0.30	-
269	429221.29	1342831.37	Аналитический метод	0.10	-
270	429220.12	1342826.41	Аналитический метод	0.30	-
271	429196.28	1342725.77	Аналитический метод	1.50	-
272	429165.58	1342732.92	Аналитический метод	1.50	-
273	429161.98	1342733.76	Аналитический метод	1.50	-
274	429155.35	1342735.45	Аналитический метод	1.50	-
275	429147.47	1342737.49	Аналитический метод	1.50	-
276	429136.18	1342705.20	Аналитический метод	1.50	-
277	429121.65	1342663.62	Аналитический метод	1.50	-
278	429115.43	1342645.82	Аналитический метод	1.50	-
279	429138.62	1342640.75	Аналитический метод	1.50	-
280	429197.53	1342626.47	Аналитический метод	1.50	-
281	429204.28	1342624.82	Аналитический метод	1.50	-
282	429217.45	1342621.64	Аналитический метод	1.50	-
283	429221.86	1342640.26	Аналитический метод	1.50	-
284	429222.64	1342644.07	Аналитический метод	1.50	-
285	429235.38	1342694.39	Аналитический метод	1.50	-

3. Сведения о характерных точках части (частей) границы объекта

Обозначение характерных точек части границы	Координаты, м		Метод определения координат характерной точки	Средняя квадратическая погрешность положения характерной точки (Mt), м	Описание обозначения точки на местности (при наличии)
	X	Y			
1	2	3	4	5	6
286	429254.66	1342694.58	Аналитический метод	1.50	-
263	429258.17	1342709.06	Аналитический метод	0.10	-
Часть 7					
287	429178.24	1342529.18	Аналитический метод	0.10	-
288	429191.52	1342566.18	Аналитический метод	0.10	-
289	429198.56	1342599.67	Аналитический метод	0.10	-
290	429201.52	1342633.72	Аналитический метод	0.10	-
291	429202.58	1342638.72	Аналитический метод	0.10	-
292	429202.72	1342639.37	Аналитический метод	0.10	-
293	429200.83	1342639.85	Аналитический метод	0.10	-
294	429115.92	1342640.66	Аналитический метод	0.10	-
295	429112.12	1342641.59	Аналитический метод	0.10	-
296	429091.55	1342669.86	Аналитический метод	0.10	-
297	429088.61	1342665.32	Аналитический метод	0.10	-
298	429086.98	1342602.80	Аналитический метод	0.10	-
299	429036.69	1342524.19	Аналитический метод	0.10	-
300	429036.42	1342523.77	Аналитический метод	0.10	-
301	429035.19	1342521.75	Аналитический метод	0.10	-
302	429030.36	1342524.76	Аналитический метод	0.10	-
303	429034.69	1342531.58	Аналитический метод	0.10	-
304	429022.74	1342539.38	Аналитический метод	0.10	-
305	428976.63	1342466.63	Аналитический метод	0.10	-
306	428971.48	1342458.50	Аналитический метод	0.10	-
307	428969.86	1342456.85	Аналитический метод	0.10	-
308	428967.28	1342455.64	Аналитический метод	0.10	-
309	428964.71	1342455.36	Аналитический метод	0.10	-

3. Сведения о характерных точках части (частей) границы объекта

Обозначение характерных точек части границы	Координаты, м		Метод определения координат характерной точки	Средняя квадратическая погрешность положения характерной точки (Mt), м	Описание обозначения точки на местности (при наличии)
	X	Y			
1	2	3	4	5	6
382	430965.69	1345530.58	Аналитический метод	0.60	-
383	430992.81	1345584.35	Аналитический метод	0.60	-
384	431007.76	1345623.93	Аналитический метод	0.60	-
352	431042.88	1345716.97	Аналитический метод	0.60	-
Часть 10					
385	430866.12	1342999.86	Картометрический метод	12.50	-
386	430834.96	1343004.88	Картометрический метод	12.50	-
387	430827.64	1343001.66	Картометрический метод	12.50	-
388	430824.06	1342997.17	Картометрический метод	12.50	-
389	430817.48	1342987.33	Картометрический метод	12.50	-
390	430813.02	1342983.75	Картометрический метод	12.50	-
391	430806.44	1342979.66	Картометрический метод	12.50	-
392	430802.56	1342974.89	Картометрический метод	12.50	-
393	430801.38	1342969.53	Картометрический метод	12.50	-
394	430801.28	1342958.59	Картометрический метод	12.50	-
395	430803.71	1342948.67	Картометрический метод	12.50	-
396	430807.01	1342939.95	Картометрический метод	12.50	-
397	430811.50	1342933.64	Картометрический метод	12.50	-
398	430814.52	1342929.14	Картометрический метод	12.50	-
399	430820.08	1342932.16	Картометрический метод	12.50	-
385	430866.12	1342999.86	Картометрический метод	12.50	-
Часть 11					
400	437997.60	1342899.82	Картометрический метод	12.50	-
401	437994.74	1342913.21	Картометрический метод	12.50	-
402	437986.36	1342933.02	Картометрический метод	12.50	-
403	437984.60	1342938.91	Картометрический метод	12.50	-

3. Сведения о характерных точках части (частей) границы объекта

Обозначение характерных точек части границы	Координаты, м		Метод определения координат характерной точки	Средняя квадратическая погрешность положения характерной точки (Mt), м	Описание обозначения точки на местности (при наличии)
	X	Y			
1	2	3	4	5	6
482	430849.70	1343037.92	Картометрический метод	12.50	-
483	430848.52	1343031.17	Картометрический метод	12.50	-
484	430846.15	1343023.42	Картометрический метод	12.50	-
485	430843.14	1343017.15	Картометрический метод	12.50	-
486	430845.24	1343015.97	Картометрический метод	12.50	-
487	430855.08	1343016.56	Картометрический метод	12.50	-
488	430867.92	1343020.13	Картометрический метод	12.50	-
489	430878.36	1343021.63	Картометрический метод	12.50	-
490	430880.14	1343019.54	Картометрический метод	12.50	-
463	430834.70	1343100.10	Аналитический метод	2.50	-
491	430824.13	1343111.78	Картометрический метод	12.50	-
492	430822.72	1343110.04	Картометрический метод	12.50	-
493	430820.97	1343111.45	Картометрический метод	12.50	-
494	430822.38	1343133.20	Картометрический метод	12.50	-
491	430824.13	1343111.78	Картометрический метод	12.50	-
495	430850.35	1343144.58	Картометрический метод	12.50	-
496	430848.94	1343142.83	Картометрический метод	12.50	-
497	430847.20	1343144.24	Картометрический метод	12.50	-
498	430848.60	1343145.99	Картометрический метод	12.50	-
495	430850.35	1343144.58	Картометрический метод	12.50	-
Часть 13					
499	429212.74	1342287.84	Картометрический метод	12.50	-
500	429345.75	1342490.93	Картометрический метод	12.50	-
501	429349.06	1342497.11	Картометрический метод	12.50	-
502	429351.90	1342502.41	Картометрический метод	12.50	-
503	429379.32	1342553.57	Картометрический метод	12.50	-

Описание местоположения границ

Зона сельскохозяйственного использования (Сх1)

(наименование объекта, местоположение границы которого описано (далее - объект))

Раздел 1

Сведения об объекте

№ п/п	Характеристики объекта	Описание характеристики
1	2	3
1.	Местоположение объекта	Самарская область, район Сызранский, сельское поселение Узюково, село Узюково
2.	Площадь объекта +/- величина погрешности определения площади (Р +/- Дельта Р)	6106097 кв.м +/- 6858 кв.м
3.	Иные характеристики объекта	-

3. Сведения о характерных точках части (частей) границы объекта

Обозначение характерных точек части границы	Координаты, м		Метод определения координат характерной точки	Средняя квадратическая погрешность положения характерной точки (Mt), м	Описание обозначения точки на местности (при наличии)
	X	Y			
1	2	3	4	5	6
310	428062.41	1342455.80	Аналитический метод	0.10	-
311	428060.57	1342456.68	Аналитический метод	0.10	-
312	428048.03	1342470.29	Аналитический метод	0.10	-
313	428043.23	1342460.93	Аналитический метод	0.10	-
314	428044.42	1342459.57	Аналитический метод	0.10	-
315	428047.68	1342454.90	Аналитический метод	0.10	-
316	428049.12	1342452.15	Аналитический метод	0.10	-
317	428050.29	1342449.11	Аналитический метод	0.10	-
318	428050.92	1342446.38	Аналитический метод	0.10	-
319	428051.23	1342443.54	Аналитический метод	0.10	-
320	428050.77	1342440.66	Аналитический метод	0.10	-
321	428049.73	1342438.09	Аналитический метод	0.10	-
322	428045.78	1342431.44	Аналитический метод	0.10	-
323	428045.43	1342431.64	Аналитический метод	0.10	-
324	428029.03	1342404.14	Аналитический метод	0.10	-
325	428035.27	1342380.02	Аналитический метод	0.10	-
326	428097.08	1342328.53	Аналитический метод	0.10	-
327	428092.24	1342266.32	Аналитический метод	0.10	-
328	428092.86	1342267.38	Аналитический метод	0.10	-
329	428094.42	1342270.08	Аналитический метод	0.10	-
330	429001.05	1342281.52	Аналитический метод	0.10	-
331	429001.44	1342281.30	Аналитический метод	0.10	-
332	429021.57	1342313.04	Аналитический метод	0.10	-
333	429041.72	1342344.76	Аналитический метод	0.10	-
334	429082.00	1342408.26	Аналитический метод	0.10	-

3. Сведения о характерных точках части (частей) границы объекта

Обозначение характерных точек части границы	Координаты, м		Метод определения координат характерной точки	Средняя квадратическая погрешность положения характерной точки (Mt), м	Описание обозначения точки на местности (при наличии)
	X	Y			
1	2	3	4	5	6
404	437980.32	1342956.04	Картометрический метод	12.50	-
405	437981.06	1342967.99	Картометрический метод	12.50	-
406	437987.10	1342977.58	Картометрический метод	12.50	-
407	437986.38	1342980.09	Картометрический метод	12.50	-
408	437966.08	1342980.04	Картометрический метод	12.50	-
409	437964.88	1342993.82	Картометрический метод	12.50	-
410	437967.26	1342994.41	Картометрический метод	12.50	-
411	437991.16	1342993.22	Картометрический метод	12.50	-
412	438003.12	1343008.15	Картометрический метод	12.50	-
413	438012.66	1343027.25	Картометрический метод	12.50	-
414	438022.10	1343048.64	Картометрический метод	12.50	-
415	438022.16	1343048.75	Картометрический метод	12.50	-
416	438022.22	1343057.68	Картометрический метод	12.50	-
417	438018.60	1343064.59	Картометрический метод	12.50	-
418	438008.68	1343076.61	Картометрический метод	12.50	-
419	437999.52	1343083.78	Картометрический метод	12.50	-
420	437987.58	1343094.53	Картометрический метод	12.50	-
421	437982.20	1343108.86	Картометрический метод	12.50	-
422	437984.60	1343127.97	Картометрический метод	12.50	-
423	437998.34	1343181.70	Картометрический метод	12.50	-
424	437997.90	1343193.87	Аналитический метод	2.50	-
425	437974.64	1343209.83	Аналитический метод	2.50	-
426	437955.84	1343222.71	Картометрический метод	12.50	-
427	437949.10	1343227.31	Картометрический метод	12.50	-
428	437941.80	1343232.33	Картометрический метод	12.50	-

3. Сведения о характерных точках части (частей) границы объекта

Обозначение характерных точек части границы	Координаты, м		Метод определения координат характерной точки	Средняя квадратическая погрешность положения характерной точки (Mt), м	Описание обозначения точки на местности (при наличии)
	X	Y			
1	2	3	4	5	6
504	429473.44	1342706.19	Картометрический метод	12.50	-
505	429558.50	1342836.36	Картометрический метод	12.50	-
506	429558.85	1342836.77	Картометрический метод	12.50	-
507	429561.57	1342840.09	Картометрический метод	12.50	-
508	429527.97	1342863.58	Картометрический метод	12.50	-
509	429510.17	1342874.00	Картометрический метод	12.50	-
510	429505.41	1342876.77	Картометрический метод	12.50	-
511	429498.89	1342877.06	Картометрический метод	12.50	-
512	429495.73	1342873.62	Картометрический метод	12.50	-
513	429493.19	1342870.47	Картометрический метод	12.50	-
514	429480.96	1342849.84	Картометрический метод	12.50	-
515	429479.42	1342846.13	Картометрический метод	12.50	-
516	429475.42	1342826.46	Картометрический метод	12.50	-
517	429463.07	1342805.94	Картометрический метод	12.50	-
518	429449.09	1342786.43	Картометрический метод	12.50	-
519	429437.81	1342771.08	Картометрический метод	12.50	-
520	429417.24	1342752.07	Картометрический метод	12.50	-
521	429317.38	1342592.49	Картометрический метод	12.50	-
522	429302.86	1342574.54	Картометрический метод	12.50	-
523	429283.54	1342558.13	Картометрический метод	12.50	-
524	429259.18	1342543.79	Картометрический метод	12.50	-
525	429252.82	1342540.04	Картометрический метод	12.50	-
526	429248.92	1342537.75	Картометрический метод	12.50	-
527	429230.82	1342529.61	Картометрический метод	12.50	-
528	429203.20	1342525.25	Картометрический метод	12.50	-

Раздел 2

Сведения о местоположении границ объекта

1. Система координат МСК-63, зона 1

2. Сведения о характерных точках границ объекта

Обозначение характерных точек границ	Координаты, м		Метод определения координат характерной точки	Средняя квадратическая погрешность положения характерной точки (Mt), м	Описание обозначения точки на местности (при наличии)
	X	Y			
1	2	3	4	5	6
-	-	-	-	-	-

3. Сведения о характерных точках части (частей) границы объекта

Обозначение характерных точек части границы	Координаты, м		Метод определения координат характерной точки	Средняя квадратическая погрешность положения характерной точки (Mt), м	Описание обозначения точки на местности (при наличии)
	X	Y			
1	2	3	4	5	6
Часть 1					
1	437880.09	1343224.29	Картометрический метод	0.10	-
2	437888.43	1343236.55	Картометрический метод	0.10	-
3	437920.86	1343286.19	Картометрический метод	0.10	-
4	437945.10	1343321.42	Картометрический метод	0.10	-
5	437954.64	1343335.74	Картометрический метод	0.10	-
6	437962.53	1343347.58	Картометрический метод	0.10	-
7	438037.81	1343457.00	Картометрический метод	0.10	-
8	438077.20	1343515.00	Картометрический метод	0.10	-
9	438077.27	1343514.92	Картометрический метод	0.10	-
10	438077.53	1343514.91	Картометрический метод	0.10	-
11	438077.53	1343515.17	Картометрический метод	0.10	-
12	438077.32	1343515.18	Картометрический метод	0.10	-
13	438109.97	1343563.26	Картометрический метод	0.10	-
14	438172.05	1343654.75	Картометрический метод	0.10	-
15	438224.01	1343729.85	Картометрический метод	0.10	-
16	438265.79	1343792.63	Картометрический метод	0.10	-

3. Сведения о характерных точках части (частей) границы объекта

Обозначение характерных точек части границы	Координаты, м		Метод определения координат характерной точки	Средняя квадратическая погрешность положения характерной точки (Mt), м	Описание обозначения точки на местности (при наличии)
	X	Y			
1	2	3	4	5	6
335	429081.19	1342408.80	Аналитический метод	0.10	-
336	429108.78	1342452.39	Аналитический метод	0.10	-
337	429113.57	1342449.63	Аналитический метод	0.10	-
338	429087.30	1342407.09	Аналитический метод	0.10	-
339	429051.65	1342351.42	Аналитический метод	0.10	-
340	429053.59	1342349.82	Аналитический метод	0.10	-
341	429068.18	1342362.26	Аналитический метод	0.10	-
342	429127.21	1342438.03	Аналитический метод	0.10	-
343	429173.98	1342517.22	Аналитический метод	0.10	-
287	429178.24	1342529.18	Аналитический метод	0.10	-
Часть 8					
344	426339.74	1343501.46	Картометрический метод	12.50	-
345	426392.14	1343498.62	Картометрический метод	12.50	-
346	426394.15	1343544.96	Картометрический метод	12.50	-
347	426341.38	1343547.85	Картометрический метод	12.50	-
348	426342.37	1343575.92	Картометрический метод	12.50	-
349	426289.92	1343577.89	Картометрический метод	12.50	-
350	426287.24	1343501.69	Картометрический метод	12.50	-
351	426339.69	1343499.78	Картометрический метод	12.50	-
344	426339.74	1343501.46	Картометрический метод	12.50	-
Часть 9					
352	431042.88	1345716.97	Аналитический метод	0.60	-
353	430923.50	1345762.08	Аналитический метод	0.60	-
354	430848.51	1345577.92	Аналитический метод	0.60	-
355	430832.50	1345536.57	Аналитический метод	0.60	-
356	430835.77	1345535.45	Аналитический метод	0.60	-

3. Сведения о характерных точках части (частей) границы объекта

Обозначение характерных точек части границы	Координаты, м		Метод определения координат характерной точки	Средняя квадратическая погрешность положения характерной точки (Mt), м	Описание обозначения точки на местности (при наличии)
	X	Y			
1	2	3	4	5	6
429	437910.84	1343187.60	Картометрический метод	12.50	-
430	437910.95	1343187.39	Картометрический метод	12.50	-
431	437924.28	1343163.36	Картометрический метод	12.50	-
432	437913.44	1343150.72	Картометрический метод	12.50	-
433	437836.16	1343044.27	Картометрический метод	12.50	-
434	437827.12	1343030.48	Картометрический метод	12.50	-
435	437812.09	1343041.18	Картометрический метод	12.50	-
436	437766.60	1342973.48	Картометрический метод	12.50	-
437	437782.52	1342962.53	Аналитический метод	2.50	-
438	437958.58	1342841.90	Картометрический метод	12.50	-
400	437997.60	1342899.82	Картометрический метод	12.50	-
439	437868.27	1342946.43	Картометрический метод	12.50	-
440	437867.34	1342944.39	Картометрический метод	12.50	-
441	437865.28	1342945.32	Картометрический метод	12.50	-
442	437866.23	1342947.37	Картометрический метод	12.50	-
439	437868.27	1342946.43	Картометрический метод	12.50	-
443	437887.88	1342984.98	Картометрический метод	12.50	-
444	437886.50	1342983.00	Картометрический метод	12.50	-
445	437881.84	1342986.24	Картометрический метод	12.50	-
446	437883.22	1342988.21	Картометрический метод	12.50	-
443	437887.88	1342984.98	Картометрический метод	12.50	-
447	437976.56	1343049.78	Картометрический метод	12.50	-
448	437975.00	1343047.94	Картометрический метод	12.50	-
449	437970.76	1343051.58	Картометрический метод	12.50	-
450	437972.32	1343053.40	Картометрический метод	12.50	-

3. Сведения о характерных точках части (частей) границы объекта

Обозначение характерных точек части границы	Координаты, м		Метод определения координат характерной точки	Средняя квадратическая погрешность положения характерной точки (Mt), м	Описание обозначения точки на местности (при наличии)
	X	Y			
1	2	3	4	5	6
482	430849.70	1343037.92	Картометрический метод	12.50	-
483	430848.52	1343031.17	Картометрический метод	12.50	-
484	430846.15	1343023.42	Картометрический метод	12.50	-
485	430843.14	1343017.15	Картометрический метод	12.50	-
486	430845.24	1343015.97	Картометрический метод	12.50	-
487	430855.08	1343016.56	Картометрический метод	12.50	-
488	430867.92	1343020.13	Картометрический метод	12.50	-
489	430878.36	1343021.63	Картометрический метод	12.50	-
490	430880.14	1343019.54	Картометрический метод	12.50	-
463	430834.70	1343100.10	Аналитический метод	2.50	-
491	430824.13	1343111.78	Картометрический метод	12.50	-
492	430822.72	1343110.04	Картометрический метод	12.50	-
493	430820.97	1343111.45	Картометрический метод	12.50	-
494	430822.38	1343133.20	Картометрический метод	12.50	-
491	430824.13	1343111.78	Картометрический метод	12.50	-
495	430850.35	1343144.58	Картометрический метод	12.50	-
496	430848.94	1343142.83	Картометрический метод	12.50	-
497	430847.20	1343144.24	Картометрический метод	12.50	-
498	430848.60	1343145.99	Картометрический метод	12.50	-
495	430850.35	1343144.58	Картометрический метод	12.50	-
Часть 13					
499	429212.74	1342287.84	Картометрический метод	12.50	-

3. Сведения о характерных точках части (частей) границы объекта

Обозначение характерных точек части границы	Координаты, м		Метод определения координат характерной точки	Средняя квадратическая погрешность положения характерной точки (Mt), м	Описание обозначения точки на местности (при наличии)
	X	Y			
1	2	3	4	5	6
17	438290.03	1343830.41	Картометрический метод	0.10	-
18	438299.17	1343846.36	Картометрический метод	0.10	-
19	438312.76	1343870.12	Картометрический метод	0.10	-
20	438313.75	1343872.14	Картометрический метод	0.10	-
21	438316.30	1343877.38	Картометрический метод	0.10	-
22	438312.71	1343879.75	Картометрический метод	0.10	-
23	438312.81	1343879.92	Картометрический метод	0.10	-
24	438316.40	1343877.57	Картометрический метод	0.10	-
25	438328.94	1343903.23	Картометрический метод	0.10	-
26	438329.04	1343903.44	Картометрический метод	0.10	-
27	438281.29	1343924.55	Картометрический метод	0.10	-
28	438528.86	1343504.19	Картометрический метод	0.10	-
29	438596.27	1344513.25	Картометрический метод	0.10	-
30	438597.59	1344515.06	Картометрический метод	0.10	-
31	438615.06	1344538.95	Картометрический метод	0.10	-
32	438640.01	1344565.37	Картометрический метод	0.10	-
33	438664.29	1344580.68	Картометрический метод	0.10	-
34	438658.41	1344588.14	Картометрический метод	0.10	-
35	438649.15	1344596.47	Картометрический метод	0.10	-
36	438647.08	1344598.56	Картометрический метод	0.10	-
37	438612.77	1344560.43	Аналитический метод	0.10	-
38	438595.94	1344541.95	Аналитический метод	0.10	-
39	438588.67	1344533.97	Аналитический метод	0.10	-
40	438560.79	1344527.11	Аналитический метод	0.10	-
41	438544.61	1344524.76	Картометрический метод	0.10	-

3. Сведения о характерных точках части (частей) границы объекта

Обозначение характерных точек части границы	Координаты, м		Метод определения координат характерной точки	Средняя квадратическая погрешность положения характерной точки (Mt), м	Описание обозначения точки на местности (при наличии)
	X	Y			
1	2	3	4	5	6
357	430833.42	1345529.82	Аналитический метод	0.60	-
358	430818.64	1345491.54	Аналитический метод	0.60	-
359	430814.18	1345480.78	Аналитический метод	0.60	-
360	430810.18	1345471.13	Аналитический метод	0.60	-
361	430809.69	1345469.94	Аналитический метод	0.60	-
362	430809.52	1345469.55	Аналитический метод	0.60	-
363	430808.33	1345466.59	Аналитический метод	0.60	-
364	430807.85	1345465.36	Аналитический метод	0.60	-
365	430806.75	1345462.53	Аналитический метод	0.60	-
366	430800.28	1345429.44	Аналитический метод	0.60	-
367	430905.33	1345423.48	Аналитический метод	0.60	-
368	430907.96	1345428.19	Аналитический метод	0.60	-
369	430909.00	1345430.05	Аналитический метод	0.60	-
370	430912.86	1345436.94	Аналитический метод	0.60	-
371	430928.79	1345465.47	Аналитический метод	0.60	-
372	430931.35	1345470.68	Аналитический метод	0.60	-
373	430931.56	1345471.12	Аналитический метод	0.60	-
374	430935.09	1345469.36	Аналитический метод	0.60	-
375	430938.24	1345475.65	Аналитический метод	0.60	-
376	430935.33	1345477.11	Аналитический метод	0.60	-
377	430943.61	1345492.02	Аналитический метод	0.60	-
378	430948.46	1345501.02	Аналитический метод	0.60	-
379	430951.66	1345506.96	Аналитический метод	0.60	-
380	430954.23	1345511.86	Аналитический метод	0.60	-
381	430954.89	1345512.55	Аналитический метод	0.60	-

3. Сведения о характерных точках части (частей) границы объекта

Обозначение характерных точек части границы	Координаты, м		Метод определения координат характерной точки	Средняя квадратическая погрешность положения характерной точки (Mt), м	Описание обозначения точки на местности (при наличии)
	X	Y			
447	437976.56	1343049.78	Картометрический метод	12.50	-
451	437999.63	1343081.27	Картометрический метод	12.50	-
452	437998.22	1343079.52	Картометрический метод	12.50	-
453	437996.47	1343080.93	Картометрический метод	12.50	-
454	437997.88	1343082.68	Картометрический метод	12.50	-
451	437999.63	1343081.27	Картометрический метод	12.50	-
Часть 12					
463	430834.70	1343100.10	Аналитический метод	2.50	-
464	430825.44	1343175.01	Аналитический метод	2.50	-
465	430822.04	1343172.13	Картометрический метод	12.50	-
466	430817.78	1343154.22	Картометрический метод	12.50	-
467	430814.50	1343145.28	Картометрический метод	12.50	-
468	430811.22	1343126.18	Картометрический метод	12.50	-
469	430810.92	1343121.12	Картометрический метод	12.50	-
470	430810.02	1343113.36	Картометрический метод	12.50	-
471	430811.22	1343106.81	Картометрический метод	12.50	-
472	430816.90	1343101.14	Картометрический метод	12.50	-
473	430830.92	1343091.90	Картометрический метод	12.50	-
474	430833.00	1343091.90	Картометрический метод	12.50	-
475	430840.46	1343096.07	Картометрический метод	12.50	-
476	430842.84	1343094.88	Картометрический метод	12.50	-
477	430844.64	1343092.79	Картометрический метод	12.50	-
478	430844.64	1343089.81	Картометрический метод	12.50	-
479	430836.88	1343076.21	Картометрический метод	12.50	-
480	430834.74	1343066.37	Картометрический метод	12.50	-
481	430847.61	1343054.15	Картометрический метод	12.50	-

Раздел 3

Сведения о местоположении измененных (уточненных) границ объекта

1. Система координат -

2. Сведения о характерных точках границ объекта

Обозначение характерных точек границы	Существующие координаты, м		Измененные (уточненные) координаты, м		Метод определения координат характерной точки	Средняя квадратическая погрешность положения характерной точки (Mt), м	Описание обозначения точки на местности (при наличии)
	X	Y	X	Y			
1	2	3	4	5	6	7	8
-	-	-	-	-	-	-	-

3. Сведения о характерных точках части (частей) границы объекта

Обозначение характерных точек части границы	Существующие координаты, м		Измененные (уточненные) координаты, м		Метод определения координат характерной точки	Средняя квадратическая погрешность положения характерной точки (Mt), м	Описание обозначения точки на местности (при наличии)
	X	Y	X	Y			
1	2	3	4	5	6	7	8
-	-	-	-	-	-	-	-

ТЕКСТОВОЕ ОПИСАНИЕ

местоположения границ населенных пунктов, территориальных зон

Прохождение границы		
от точки	до точки	Описание прохождения границы
1	2	3
-	-	-

3. Сведения о характерных точках части (частей) границы объекта

Обозначение характерных точек части границы	Координаты, м		Метод определения координат характерной точки	Средняя квадратическая погрешность положения характерной точки (Mt), м	Описание обозначения точки на местности (при наличии)
	X	Y			
1	2	3	4	5	6
42	438517.75	1344492.45	Аналитический метод	0.10	-
43	438491.64	1344462.14	Аналитический метод	0.10	-
44	438472.70	1344478.48	Аналитический метод	0.10	-
45	438453.77	1344494.80	Аналитический метод	0.10	-
46	438434.82	1344511.12	Аналитический метод	0.10	-
47	438413.48	1344529.52	Аналитический метод	0.10	-
48	438397.07	1344543.01	Аналитический метод	0.10	-
49	438250.19	1344521.20	Картометрический метод	0.10	-
50	438114.54	1344638.20	Картометрический метод	0.10	-
51	438117.90	1344791.12	Картометрический метод	0.10	-
52	438243.59	1344946.66	Картометрический метод	0.10	-
53	438242.43	1344947.65	Картометрический метод	0.10	-
54	438172.31	1345007.99	Картометрический метод	0.10	-
55	438076.57	1345089.77	Картометрический метод	0.10	-
56	438066.54	1345098.12	Картометрический метод	0.10	-
57	438052.94	1345078.27	Картометрический метод	0.10	-
58	438061.85	1345070.61	Аналитический метод	0.20	-
59	438045.55	1345051.64	Аналитический метод	0.20	-
60	438018.72	1345057.51	Картометрический метод	0.10	-
61	438016.24	1345024.70	Картометрический метод	0.10	-
62	438013.52	1345017.40	Картометрический метод	0.10	-
63	438066.18	1345017.00	Картометрический метод	0.10	-
64	438068.61	1344449.53	Картометрический метод	0.10	-
65	438042.75	1344386.96	Картометрический метод	0.10	-
66	437955.71	1344226.32	Картометрический метод	0.10	-

3. Сведения о характерных точках части (частей) границы объекта

Обозначение характерных точек части границы	Координаты, м		Метод определения координат характерной точки	Средняя квадратическая погрешность положения характерной точки (Mt), м	Описание обозначения точки на местности (при наличии)
	X	Y			
1	2	3	4	5	6
67	437820.26	1343982.56	Картометрический метод	0.10	-
68	437807.25	1343963.34	Картометрический метод	0.10	-
69	437807.81	1343960.50	Картометрический метод	0.10	-
70	437731.37	1343841.05	Картометрический метод	0.10	-
71	437797.23	1343797.79	Картометрический метод	0.10	-
72	437782.91	1343601.47	Картометрический метод	0.10	-
73	437733.19	1343537.95	Картометрический метод	0.10	-
74	437710.81	1343518.27	Картометрический метод	0.10	-
75	437684.53	1343481.65	Картометрический метод	0.10	-
76	437715.12	1343463.06	Аналитический метод	0.10	-
77	437844.96	1343333.89	Аналитический метод	0.10	-
78	437851.87	1343321.54	Аналитический метод	0.10	-
79	437885.68	1343299.16	Аналитический метод	0.10	-
80	437878.45	1343286.61	Аналитический метод	0.10	-
81	437879.23	1343286.11	Аналитический метод	0.10	-
82	437885.85	1343297.00	Аналитический метод	0.10	-
83	437887.46	1343299.81	Аналитический метод	0.10	-
84	437888.95	1343299.03	Аналитический метод	0.10	-
85	437901.53	1343292.31	Аналитический метод	0.10	-
86	437909.26	1343282.89	Аналитический метод	0.10	-
87	437896.74	1343274.26	Аналитический метод	0.10	-
88	437896.47	1343274.46	Аналитический метод	0.10	-
89	437867.73	1343231.15	Аналитический метод	0.10	-
1	437880.09	1343224.29	Картометрический метод	0.10	-
90	438136.81	1343871.97	Аналитический метод	0.60	-

3. Сведения о характерных точках части (частей) границы объекта

Обозначение характерных точек части границы	Координаты, м		Метод определения координат характерной точки	Средняя квадратическая погрешность положения характерной точки (Mt), м	Описание обозначения точки на местности (при наличии)
	X	Y			
1	2	3	4	5	6
91	438150.24	1343906.58	Аналитический метод	0.60	-
92	438145.37	1343928.61	Аналитический метод	0.60	-
93	438045.72	1343971.10	Аналитический метод	0.60	-
94	438058.11	1344001.81	Аналитический метод	0.60	-
95	438061.52	1344021.88	Аналитический метод	0.60	-
96	438065.44	1344045.07	Аналитический метод	0.60	-
97	438065.91	1344047.78	Аналитический метод	0.60	-
98	438054.07	1344099.90	Аналитический метод	0.60	-
99	438052.85	1344101.50	Аналитический метод	0.60	-
100	438037.66	1344121.26	Аналитический метод	0.60	-
101	437976.16	1344201.29	Аналитический метод	0.60	-
102	437853.55	1343976.99	Аналитический метод	0.60	-
103	437965.96	1343939.01	Аналитический метод	0.60	-
104	437969.74	1343937.71	Аналитический метод	0.60	-
105	437979.15	1343934.54	Аналитический метод	0.60	-
106	438005.04	1343925.79	Аналитический метод	0.60	-
107	438030.75	1343917.09	Аналитический метод	0.60	-
90	438136.81	1343871.97	Аналитический метод	0.60	-
108	437857.58	1343558.40	Аналитический метод	0.20	-
109	437771.60	1343502.74	Картометрический метод	0.10	-
110	437917.31	1343401.27	Картометрический метод	0.10	-
111	437971.50	1343479.08	Аналитический метод	0.20	-
112	437986.92	1343501.05	Аналитический метод	0.20	-
113	438013.00	1343566.47	Аналитический метод	0.20	-
114	438044.56	1343645.64	Аналитический метод	0.20	-

3. Сведения о характерных точках части (частей) границы объекта

Обозначение характерных точек части границы	Координаты, м		Метод определения координат характерной точки	Средняя квадратическая погрешность положения характерной точки (Mt), м	Описание обозначения точки на местности (при наличии)
	X	Y			
1	2	3	4	5	6
115	437947.79	1343684.24	Аналитический метод	0.20	-
116	437936.88	1343657.93	Аналитический метод	0.20	-
117	437927.71	1343633.50	Аналитический метод	0.20	-
118	437916.03	1343605.15	Аналитический метод	0.20	-
119	437911.05	1343593.02	Аналитический метод	0.20	-
108	437857.58	1343558.40	Аналитический метод	0.20	-
120	438231.50	1344148.65	Картометрический метод	0.10	-
121	438213.32	1344158.61	Картометрический метод	0.10	-
122	438155.48	1344190.30	Картометрический метод	0.10	-
123	438107.23	1344070.76	Картометрический метод	0.10	-
124	438085.38	1344016.28	Аналитический метод	0.30	-
125	438078.37	1343999.24	Картометрический метод	0.10	-
126	438067.63	1343972.64	Картометрический метод	0.10	-
127	438071.98	1343970.78	Картометрический метод	0.10	-
128	438075.66	1343969.21	Картометрический метод	0.10	-
129	438149.30	1343937.80	Картометрический метод	0.10	-
130	438169.28	1343989.05	Картометрический метод	0.10	-
131	438170.73	1343992.78	Картометрический метод	0.10	-
132	438188.86	1344039.29	Картометрический метод	0.10	-
133	438222.37	1344125.24	Картометрический метод	0.10	-
120	438231.50	1344148.65	Картометрический метод	0.10	-
134	438119.65	1343602.90	Аналитический метод	0.20	-
135	438049.85	1343631.88	Аналитический метод	0.20	-
136	437995.77	1343496.26	Аналитический метод	0.20	-
137	437925.51	1343395.57	Аналитический метод	0.20	-

3. Сведения о характерных точках части (частей) границы объекта

Обозначение характерных точек части границы	Координаты, м		Метод определения координат характерной точки	Средняя квадратическая погрешность положения характерной точки (Mt), м	Описание обозначения точки на местности (при наличии)
	X	Y			
1	2	3	4	5	6
138	437963.44	1343369.16	Аналитический метод	0.20	-
134	438119.65	1343602.90	Аналитический метод	0.20	-
139	437863.30	1343954.35	Аналитический метод	0.20	-
140	437843.11	1343902.11	Аналитический метод	0.20	-
141	437923.38	1343871.24	Аналитический метод	0.20	-
142	437936.75	1343866.10	Картометрический метод	0.10	-
143	437940.50	1343864.67	Картометрический метод	0.10	-
144	437956.42	1343858.55	Картометрический метод	0.10	-
145	437961.60	1343870.98	Картометрический метод	0.10	-
146	437979.54	1343913.93	Картометрический метод	0.10	-
147	437973.84	1343916.12	Картометрический метод	0.10	-
148	437963.32	1343920.17	Картометрический метод	0.10	-
149	437959.58	1343921.62	Картометрический метод	0.10	-
150	437944.91	1343927.26	Аналитический метод	0.20	-
139	437863.30	1343954.35	Аналитический метод	0.20	-
151	437900.36	1343750.61	Аналитический метод	0.10	-
152	437851.85	1343689.53	Аналитический метод	0.10	-
153	437928.95	1343658.04	Картометрический метод	0.10	-
154	437963.98	1343741.70	Картометрический метод	0.10	-
155	437908.19	1343763.47	Картометрический метод	0.10	-
151	437900.36	1343750.61	Аналитический метод	0.10	-
156	438046.34	1343654.06	Аналитический метод	0.20	-
157	438067.38	1343704.39	Аналитический метод	0.20	-
158	437983.61	1343740.89	Аналитический метод	0.20	-
159	437979.94	1343742.48	Аналитический метод	0.20	-

3. Сведения о характерных точках части (частей) границы объекта

Обозначение характерных точек части границы	Координаты, м		Метод определения координат характерной точки	Средняя квадратическая погрешность положения характерной точки (Mt), м	Описание обозначения точки на местности (при наличии)
	X	Y			
1	2	3	4	5	6
160	437973.17	1343745.44	Аналитический метод	0.20	-
161	437951.04	1343692.07	Аналитический метод	0.20	-
162	437958.81	1343688.97	Аналитический метод	0.20	-
163	437962.40	1343687.54	Аналитический метод	0.20	-
156	438046.34	1343654.06	Аналитический метод	0.20	-
164	438090.45	1343759.57	Аналитический метод	0.10	-
165	438110.50	1343807.55	Аналитический метод	0.10	-
166	438014.91	1343847.22	Аналитический метод	0.10	-
167	437995.31	1343799.04	Аналитический метод	0.10	-
164	438090.45	1343759.57	Аналитический метод	0.10	-
168	438133.43	1343862.40	Картометрический метод	0.10	-
169	438046.95	1343898.91	Картометрический метод	0.10	-
170	438043.26	1343900.46	Картометрический метод	0.10	-
171	438037.35	1343902.95	Картометрический метод	0.10	-
172	438018.78	1343856.94	Картометрический метод	0.10	-
173	438024.53	1343854.49	Картометрический метод	0.10	-
174	438028.30	1343852.89	Картометрический метод	0.10	-
175	438114.15	1343816.29	Картометрический метод	0.10	-
168	438133.43	1343862.40	Картометрический метод	0.10	-
176	438070.65	1343712.21	Картометрический метод	0.10	-
177	438086.56	1343750.29	Картометрический метод	0.10	-
178	438048.62	1343766.81	Картометрический метод	0.10	-
179	438037.43	1343771.68	Картометрический метод	0.10	-
180	438001.86	1343787.18	Картометрический метод	0.10	-
181	437998.20	1343788.76	Картометрический метод	0.10	-

3. Сведения о характерных точках части (частей) границы объекта

Обозначение характерных точек части границы	Координаты, м		Метод определения координат характерной точки	Средняя квадратическая погрешность положения характерной точки (Mt), м	Описание обозначения точки на местности (при наличии)
	X	Y			
1	2	3	4	5	6
182	437992.23	1343791.37	Картометрический метод	0.10	-
183	437976.42	1343753.25	Картометрический метод	0.10	-
184	437983.05	1343750.37	Картометрический метод	0.10	-
185	437986.72	1343748.77	Картометрический метод	0.10	-
176	438070.65	1343712.21	Картометрический метод	0.10	-
186	437842.17	1343652.27	Картометрический метод	0.10	-
187	437824.65	1343630.43	Картометрический метод	0.10	-
188	437878.75	1343596.22	Картометрический метод	0.10	-
189	437897.77	1343608.25	Картометрический метод	0.10	-
190	437904.73	1343625.60	Картометрический метод	0.10	-
186	437842.17	1343652.27	Картометрический метод	0.10	-
191	437886.65	1343314.73	Аналитический метод	0.10	-
192	437893.61	1343310.12	Аналитический метод	0.10	-
193	437916.00	1343298.18	Аналитический метод	0.10	-
194	437944.53	1343340.88	Аналитический метод	0.10	-
195	437916.60	1343359.55	Аналитический метод	0.10	-
191	437886.65	1343314.73	Аналитический метод	0.10	-
196	438075.49	1344278.54	Картометрический метод	0.10	-
197	438036.25	1344278.99	Картометрический метод	0.10	-
198	438035.81	1344239.79	Картометрический метод	0.10	-
199	438075.05	1344239.34	Картометрический метод	0.10	-
196	438075.49	1344278.54	Картометрический метод	0.10	-
200	437947.44	1343346.18	Картометрический метод	0.10	-
201	437960.01	1343364.22	Картометрический метод	0.10	-
202	437941.96	1343376.80	Картометрический метод	0.10	-

3. Сведения о характерных точках части (частей) границы объекта

Обозначение характерных точек части границы	Координаты, м		Метод определения координат характерной точки	Средняя квадратическая погрешность положения характерной точки (Mt), м	Описание обозначения точки на местности (при наличии)
	X	Y			
1	2	3	4	5	6
203	437929.39	1343358.75	Картометрический метод	0.10	-
200	437947.44	1343346.18	Картометрический метод	0.10	-
204	438142.62	1344449.40	Аналитический метод	0.30	-
205	438130.28	1344456.02	Аналитический метод	0.30	-
206	438127.35	1344450.56	Аналитический метод	0.30	-
207	438139.68	1344443.94	Аналитический метод	0.30	-
204	438142.62	1344449.40	Аналитический метод	0.30	-
208	438148.81	1344437.41	Картометрический метод	0.10	-
209	438147.57	1344441.91	Картометрический метод	0.10	-
210	438145.25	1344441.26	Картометрический метод	0.10	-
211	438146.48	1344436.77	Картометрический метод	0.10	-
208	438148.81	1344437.41	Картометрический метод	0.10	-
212	438214.60	1344196.94	Картометрический метод	0.10	-
213	438213.40	1344201.19	Картометрический метод	0.10	-
214	438211.08	1344200.55	Картометрический метод	0.10	-
215	438212.28	1344196.27	Картометрический метод	0.10	-
212	438214.60	1344196.94	Картометрический метод	0.10	-
216	437957.04	1343828.04	Картометрический метод	0.10	-
217	437958.81	1343824.90	Картометрический метод	0.10	-
218	437960.68	1343828.14	Картометрический метод	0.10	-
216	437957.04	1343828.04	Картометрический метод	0.10	-
219	438158.49	1344402.04	Картометрический метод	0.10	-
220	438157.90	1344404.22	Картометрический метод	0.10	-
221	438155.72	1344403.63	Картометрический метод	0.10	-
222	438156.31	1344401.45	Картометрический метод	0.10	-

3. Сведения о характерных точках части (частей) границы объекта

Обозначение характерных точек части границы	Координаты, м		Метод определения координат характерной точки	Средняя квадратическая погрешность положения характерной точки (Mt), м	Описание обозначения точки на местности (при наличии)
	X	Y			
1	2	3	4	5	6
219	438158.49	1344402.04	Картометрический метод	0.10	-
223	438269.64	1343997.36	Картометрический метод	0.10	-
224	438269.05	1343999.54	Картометрический метод	0.10	-
225	438266.88	1343998.95	Картометрический метод	0.10	-
226	438267.47	1343996.77	Картометрический метод	0.10	-
223	438269.64	1343997.36	Картометрический метод	0.10	-
227	438168.92	1344364.11	Картометрический метод	0.10	-
228	438168.33	1344366.29	Картометрический метод	0.10	-
229	438166.16	1344365.70	Картометрический метод	0.10	-
230	438166.75	1344363.52	Картометрический метод	0.10	-
227	438168.92	1344364.11	Картометрический метод	0.10	-
231	438248.44	1344073.82	Картометрический метод	0.10	-
232	438247.85	1344076.00	Картометрический метод	0.10	-
233	438245.68	1344075.41	Картометрический метод	0.10	-
234	438246.27	1344073.23	Картометрический метод	0.10	-
231	438248.44	1344073.82	Картометрический метод	0.10	-
235	438226.45	1344153.81	Картометрический метод	0.10	-
236	438225.86	1344155.98	Картометрический метод	0.10	-
237	438223.68	1344155.39	Картометрический метод	0.10	-
238	438224.27	1344153.22	Картометрический метод	0.10	-
235	438226.45	1344153.81	Картометрический метод	0.10	-
239	438180.01	1344323.48	Картометрический метод	0.10	-
240	438179.42	1344325.65	Картометрический метод	0.10	-
241	438177.25	1344325.06	Картометрический метод	0.10	-
242	438177.84	1344322.88	Картометрический метод	0.10	-

3. Сведения о характерных точках части (частей) границы объекта

Обозначение характерных точек части границы	Координаты, м		Метод определения координат характерной точки	Средняя квадратическая погрешность положения характерной точки (Mt), м	Описание обозначения точки на местности (при наличии)
	X	Y			
1	2	3	4	5	6
239	438180.01	1344323.48	Картометрический метод	0.10	-
243	438301.45	1343882.15	Картометрический метод	0.10	-
244	438300.87	1343884.32	Картометрический метод	0.10	-
245	438298.69	1343883.73	Картометрический метод	0.10	-
246	438299.28	1343881.56	Картометрический метод	0.10	-
243	438301.45	1343882.15	Картометрический метод	0.10	-
247	438238.09	1344111.14	Картометрический метод	0.10	-
248	438237.50	1344113.31	Картометрический метод	0.10	-
249	438235.33	1344112.72	Картометрический метод	0.10	-
250	438235.92	1344110.55	Картометрический метод	0.10	-
247	438238.09	1344111.14	Картометрический метод	0.10	-
251	438282.99	1343948.57	Картометрический метод	0.10	-
252	438282.40	1343950.74	Картометрический метод	0.10	-
253	438280.23	1343950.15	Картометрический метод	0.10	-
254	438280.82	1343947.98	Картометрический метод	0.10	-
251	438282.99	1343948.57	Картометрический метод	0.10	-
255	438191.11	1344282.74	Картометрический метод	0.10	-
256	438190.52	1344284.91	Картометрический метод	0.10	-
257	438188.36	1344284.32	Картометрический метод	0.10	-
258	438188.95	1344282.14	Картометрический метод	0.10	-
255	438191.11	1344282.74	Картометрический метод	0.10	-
259	438258.46	1344037.57	Картометрический метод	0.10	-
260	438257.87	1344039.73	Картометрический метод	0.10	-
261	438255.70	1344039.14	Картометрический метод	0.10	-
262	438256.29	1344036.98	Картометрический метод	0.10	-

3. Сведения о характерных точках части (частей) границы объекта

Обозначение характерных точек части границы	Координаты, м		Метод определения координат характерной точки	Средняя квадратическая погрешность положения характерной точки (Mt), м	Описание обозначения точки на местности (при наличии)
	X	Y			
1	2	3	4	5	6
259	438258.46	1344037.57	Картометрический метод	0.10	-
263	438202.83	1344239.92	Картометрический метод	0.10	-
264	438202.24	1344242.08	Картометрический метод	0.10	-
265	438200.08	1344241.49	Картометрический метод	0.10	-
266	438200.67	1344239.33	Картометрический метод	0.10	-
263	438202.83	1344239.92	Картометрический метод	0.10	-
267	438075.00	1344022.95	Картометрический метод	0.10	-
268	438079.71	1344018.79	Картометрический метод	0.10	-
269	438079.84	1344018.94	Картометрический метод	0.10	-
270	438075.14	1344023.11	Картометрический метод	0.10	-
267	438075.00	1344022.95	Картометрический метод	0.10	-
271	438143.98	1344459.15	Картометрический метод	0.10	-
272	438140.99	1344454.67	Картометрический метод	0.10	-
273	438141.17	1344454.57	Картометрический метод	0.10	-
274	438144.15	1344459.06	Картометрический метод	0.10	-
271	438143.98	1344459.15	Картометрический метод	0.10	-
275	438106.50	1344133.69	Картометрический метод	0.10	-
276	438106.69	1344133.64	Картометрический метод	0.10	-
277	438107.80	1344137.99	Картометрический метод	0.10	-
278	438107.60	1344138.05	Картометрический метод	0.10	-
275	438106.50	1344133.69	Картометрический метод	0.10	-
279	438080.21	1344027.10	Картометрический метод	0.10	-
280	438080.41	1344027.05	Картометрический метод	0.10	-
281	438081.45	1344031.32	Картометрический метод	0.10	-
282	438081.25	1344031.35	Картометрический метод	0.10	-

3. Сведения о характерных точках части (частей) границы объекта

Обозначение характерных точек части границы	Координаты, м		Метод определения координат характерной точки	Средняя квадратическая погрешность положения характерной точки (Mt), м	Описание обозначения точки на местности (при наличии)
	X	Y			
1	2	3	4	5	6
279	438080.21	1344027.10	Картометрический метод	0.10	-
283	437850.07	1343690.97	Картометрический метод	0.10	-
284	437850.28	1343690.98	Картометрический метод	0.10	-
285	437850.28	1343691.18	Картометрический метод	0.10	-
286	437850.08	1343691.17	Картометрический метод	0.10	-
283	437850.07	1343690.97	Картометрический метод	0.10	-
287	438283.26	1343825.17	Картометрический метод	0.10	-
288	438283.06	1343825.18	Картометрический метод	0.10	-
289	438283.05	1343824.98	Картометрический метод	0.10	-
290	438283.25	1343824.97	Картометрический метод	0.10	-
287	438283.26	1343825.17	Картометрический метод	0.10	-
291	438411.75	1344359.47	Картометрический метод	0.10	-
292	438411.55	1344359.46	Картометрический метод	0.10	-
293	438411.56	1344359.26	Картометрический метод	0.10	-
294	438411.76	1344359.27	Картометрический метод	0.10	-
291	438411.75	1344359.47	Картометрический метод	0.10	-
295	438089.33	1344064.00	Картометрический метод	0.10	-
296	438089.53	1344063.99	Картометрический метод	0.10	-
297	438089.54	1344064.19	Картометрический метод	0.10	-
298	438089.34	1344064.20	Картометрический метод	0.10	-
295	438089.33	1344064.00	Картометрический метод	0.10	-
299	438098.45	1344100.92	Картометрический метод	0.10	-
300	438098.65	1344100.91	Картометрический метод	0.10	-
301	438098.65	1344101.11	Картометрический метод	0.10	-
302	438098.45	1344101.12	Картометрический метод	0.10	-

3. Сведения о характерных точках части (частей) границы объекта

Обозначение характерных точек части границы	Координаты, м		Метод определения координат характерной точки	Средняя квадратическая погрешность положения характерной точки (Mt), м	Описание обозначения точки на местности (при наличии)
	X	Y			
1	2	3	4	5	6
299	438098.45	1344100.92	Картометрический метод	0.10	-
303	438214.66	1343721.83	Картометрический метод	0.10	-
304	438214.46	1343721.82	Картометрический метод	0.10	-
305	438214.46	1343721.62	Картометрический метод	0.10	-
306	438214.66	1343721.63	Картометрический метод	0.10	-
303	438214.66	1343721.83	Картометрический метод	0.10	-
307	438146.08	1343618.49	Картометрический метод	0.10	-
308	438145.88	1343618.49	Картометрический метод	0.10	-
309	438145.88	1343618.29	Картометрический метод	0.10	-
310	438146.08	1343618.29	Картометрический метод	0.10	-
307	438146.08	1343618.49	Картометрический метод	0.10	-
311	438417.58	1344297.48	Картометрический метод	0.10	-
312	438417.38	1344297.47	Картометрический метод	0.10	-
313	438417.38	1344297.27	Картометрический метод	0.10	-
314	438417.58	1344297.28	Картометрический метод	0.10	-
311	438417.58	1344297.48	Картометрический метод	0.10	-
315	438248.97	1343773.50	Картометрический метод	0.10	-
316	438248.77	1343773.50	Картометрический метод	0.10	-
317	438248.76	1343773.30	Картометрический метод	0.10	-
318	438248.96	1343773.30	Картометрический метод	0.10	-
315	438248.97	1343773.50	Картометрический метод	0.10	-
319	438111.79	1343566.81	Картометрический метод	0.10	-
320	438111.59	1343566.82	Картометрический метод	0.10	-
321	438111.59	1343566.62	Картометрический метод	0.10	-
322	438111.79	1343566.61	Картометрический метод	0.10	-

3. Сведения о характерных точках части (частей) границы объекта

Обозначение характерных точек части границы	Координаты, м		Метод определения координат характерной точки	Средняя квадратическая погрешность положения характерной точки (Mt), м	Описание обозначения точки на местности (при наличии)
	X	Y			
1	2	3	4	5	6
319	438111.79	1343566.81	Картометрический метод	0.10	-
323	437981.54	1343906.58	Картометрический метод	0.10	-
324	437981.74	1343906.57	Картометрический метод	0.10	-
325	437981.73	1343906.77	Картометрический метод	0.10	-
326	437981.53	1343906.78	Картометрический метод	0.10	-
323	437981.54	1343906.58	Картометрический метод	0.10	-
327	438088.35	1344866.43	Картометрический метод	0.10	-
328	438088.34	1344866.63	Картометрический метод	0.10	-
329	438088.14	1344866.63	Картометрический метод	0.10	-
330	438088.15	1344866.43	Картометрический метод	0.10	-
327	438088.35	1344866.43	Картометрический метод	0.10	-
331	438127.32	1344818.53	Картометрический метод	0.10	-
332	438127.32	1344818.73	Картометрический метод	0.10	-
333	438127.12	1344818.72	Картометрический метод	0.10	-
334	438127.12	1344818.52	Картометрический метод	0.10	-
331	438127.32	1344818.53	Картометрический метод	0.10	-
335	438361.14	1344531.33	Картометрический метод	0.10	-
336	438360.94	1344531.34	Картометрический метод	0.10	-
337	438360.93	1344531.14	Картометрический метод	0.10	-
338	438361.13	1344531.13	Картометрический метод	0.10	-
335	438361.14	1344531.33	Картометрический метод	0.10	-
339	438200.02	1344543.21	Картометрический метод	0.10	-
340	438199.85	1344543.09	Картометрический метод	0.10	-
341	438202.69	1344538.75	Картометрический метод	0.10	-
342	438202.86	1344538.87	Картометрический метод	0.10	-

3. Сведения о характерных точках части (частей) границы объекта

Обозначение характерных точек части границы	Координаты, м		Метод определения координат характерной точки	Средняя квадратическая погрешность положения характерной точки (Mt), м	Описание обозначения точки на местности (при наличии)
	X	Y			
1	2	3	4	5	6
339	438200.02	1344543.21	Картометрический метод	0.10	-
343	438393.51	1344486.13	Картометрический метод	0.10	-
344	438397.99	1344478.16	Картометрический метод	0.10	-
345	438400.14	1344483.41	Картометрический метод	0.10	-
343	438393.51	1344486.13	Картометрический метод	0.10	-
346	438170.47	1344498.78	Картометрический метод	0.10	-
347	438170.67	1344498.79	Картометрический метод	0.10	-
348	438170.67	1344498.99	Картометрический метод	0.10	-
349	438170.47	1344498.98	Картометрический метод	0.10	-
346	438170.47	1344498.78	Картометрический метод	0.10	-
350	438405.74	1344421.25	Картометрический метод	0.10	-
351	438405.94	1344421.25	Картометрический метод	0.10	-
352	438405.94	1344421.45	Картометрический метод	0.10	-
353	438405.74	1344421.45	Картометрический метод	0.10	-
350	438405.74	1344421.25	Картометрический метод	0.10	-
354	438180.17	1343669.95	Картометрический метод	0.10	-
355	438180.37	1343669.96	Картометрический метод	0.10	-
356	438180.37	1343670.16	Картометрический метод	0.10	-
357	438180.17	1343670.15	Картометрический метод	0.10	-
354	438180.17	1343669.95	Картометрический метод	0.10	-
358	438077.30	1343514.95	Картометрический метод	0.10	-
359	438077.50	1343514.94	Картометрический метод	0.10	-
360	438077.50	1343515.14	Картометрический метод	0.10	-
361	438077.30	1343515.15	Картометрический метод	0.10	-
358	438077.30	1343514.95	Картометрический метод	0.10	-

3. Сведения о характерных точках части (частей) границы объекта

Обозначение характерных точек части границы	Координаты, м		Метод определения координат характерной точки	Средняя квадратическая погрешность положения характерной точки (Mt), м	Описание обозначения точки на местности (при наличии)
	X	Y			
1	2	3	4	5	6
362	437904.82	1343758.71	Картометрический метод	0.10	-
363	437905.02	1343758.72	Картометрический метод	0.10	-
364	437905.03	1343758.92	Картометрический метод	0.10	-
365	437904.83	1343758.91	Картометрический метод	0.10	-
362	437904.82	1343758.71	Картометрический метод	0.10	-
Часть 2					
366	438415.45	1345474.53	Аналитический метод	0.10	-
367	438274.23	1345445.09	Картометрический метод	0.10	-
368	438296.68	1345369.25	Картометрический метод	0.10	-
369	438284.23	1345326.43	Картометрический метод	0.10	-
370	438161.09	1345188.62	Аналитический метод	0.10	-
371	438198.87	1345155.87	Аналитический метод	0.10	-
372	438331.65	1345308.92	Аналитический метод	0.10	-
373	438343.33	1345322.38	Аналитический метод	0.10	-
366	438415.45	1345474.53	Аналитический метод	0.10	-
Часть 3					
374	438565.03	1345503.04	Аналитический метод	0.10	-
375	438585.00	1345321.27	Аналитический метод	0.10	-
376	438593.11	1345247.50	Аналитический метод	0.10	-
377	438633.92	1344876.20	Аналитический метод	0.10	-
378	438685.43	1344831.94	Аналитический метод	0.10	-
379	438688.66	1344835.70	Аналитический метод	0.10	-
380	438664.88	1345052.13	Аналитический метод	0.10	-
381	438620.76	1345453.62	Аналитический метод	0.10	-
382	438612.80	1345512.14	Аналитический метод	0.10	-
374	438565.03	1345503.04	Аналитический метод	0.10	-

3. Сведения о характерных точках части (частей) границы объекта

Обозначение характерных точек части границы	Координаты, м		Метод определения координат характерной точки	Средняя квадратическая погрешность положения характерной точки (Mt), м	Описание обозначения точки на местности (при наличии)
	X	Y			
1	2	3	4	5	6
Часть 4					
383	437034.84	1342007.88	Аналитический метод	0.10	-
384	437041.50	1342005.60	Аналитический метод	0.10	-
385	437016.32	1341968.98	Аналитический метод	0.10	-
386	436975.55	1341909.68	Аналитический метод	0.10	-
387	436925.12	1341836.35	Аналитический метод	0.10	-
388	436830.05	1341772.31	Аналитический метод	0.10	-
389	436853.89	1341747.82	Картометрический метод	0.10	-
390	436876.78	1341768.85	Картометрический метод	0.10	-
391	436915.06	1341809.76	Картометрический метод	0.10	-
392	436941.25	1341843.33	Картометрический метод	0.10	-
393	436971.64	1341884.99	Картометрический метод	0.10	-
394	436995.94	1341919.71	Картометрический метод	0.10	-
395	437026.50	1341962.58	Картометрический метод	0.10	-
396	437053.52	1342005.25	Картометрический метод	0.10	-
397	436954.19	1342042.98	Картометрический метод	0.10	-
398	436838.66	1341935.23	Картометрический метод	0.10	-
399	436776.38	1341820.94	Картометрический метод	0.10	-
400	436785.12	1341814.67	Аналитический метод	0.10	-
401	436830.01	1341900.10	Аналитический метод	0.10	-
402	436833.13	1341911.17	Аналитический метод	0.10	-
403	436889.08	1341968.36	Аналитический метод	0.10	-
404	436939.85	1342020.96	Аналитический метод	0.10	-
405	436954.01	1342035.64	Аналитический метод	0.10	-
406	436980.11	1342026.67	Аналитический метод	0.10	-
407	437003.53	1342018.63	Аналитический метод	0.10	-

3. Сведения о характерных точках части (частей) границы объекта

Обозначение характерных точек части границы	Координаты, м		Метод определения координат характерной точки	Средняя квадратическая погрешность положения характерной точки (Mt), м	Описание обозначения точки на местности (при наличии)
	X	Y			
1	2	3	4	5	6
383	437034.84	1342007.88	Аналитический метод	0.10	-
408	436913.22	1341822.76	Картометрический метод	0.10	-
409	436916.43	1341818.46	Картометрический метод	0.10	-
410	436920.77	1341821.69	Картометрический метод	0.10	-
408	436913.22	1341822.76	Картометрический метод	0.10	-
411	436863.54	1341781.95	Картометрический метод	0.10	-
412	436863.34	1341781.95	Картометрический метод	0.10	-
413	436863.34	1341781.75	Картометрический метод	0.10	-
414	436863.54	1341781.75	Картометрический метод	0.10	-
411	436863.54	1341781.95	Картометрический метод	0.10	-
Часть 5					
415	436674.61	1341709.33	Картометрический метод	0.10	-
416	436673.96	1341709.96	Картометрический метод	0.10	-
417	436669.69	1341705.63	Аналитический метод	0.20	-
418	436622.32	1341657.08	Аналитический метод	0.20	-
419	436550.67	1341584.30	Аналитический метод	0.20	-
420	436521.26	1341614.02	Аналитический метод	0.20	-
421	436519.84	1341615.44	Картометрический метод	0.10	-
422	436468.25	1341667.56	Картометрический метод	0.10	-
423	436531.49	1341735.68	Картометрический метод	0.10	-
424	436525.50	1341741.35	Картометрический метод	0.10	-
425	436493.25	1341771.55	Картометрический метод	0.10	-
426	436439.90	1341820.20	Картометрический метод	0.10	-
427	436425.19	1341801.98	Картометрический метод	0.10	-
428	436457.19	1341785.76	Картометрический метод	0.10	-
429	436454.85	1341782.94	Картометрический метод	0.10	-

3. Сведения о характерных точках части (частей) границы объекта

Обозначение характерных точек части границы	Координаты, м		Метод определения координат характерной точки	Средняя квадратическая погрешность положения характерной точки (Mt), м	Описание обозначения точки на местности (при наличии)
	X	Y			
1	2	3	4	5	6
430	436481.21	1341759.42	Аналитический метод	0.10	-
431	436482.95	1341756.88	Картометрический метод	0.10	-
432	436398.41	1341665.79	Картометрический метод	0.10	-
433	436414.39	1341651.60	Картометрический метод	0.10	-
434	436333.04	1341563.29	Аналитический метод	0.10	-
435	436306.41	1341533.44	Аналитический метод	0.10	-
436	436304.56	1341535.09	Картометрический метод	0.10	-
437	436274.18	1341502.87	Картометрический метод	0.10	-
438	436249.31	1341514.49	Аналитический метод	0.10	-
439	436240.39	1341518.97	Картометрический метод	0.10	-
440	436217.27	1341529.98	Картометрический метод	0.10	-
441	436213.77	1341526.04	Картометрический метод	0.10	-
442	436119.52	1341566.73	Картометрический метод	0.10	-
443	436113.87	1341572.50	Картометрический метод	0.10	-
444	436095.58	1341587.95	Картометрический метод	0.10	-
445	436056.40	1341607.77	Картометрический метод	0.10	-
446	436029.64	1341607.39	Картометрический метод	0.10	-
447	436012.97	1341607.23	Картометрический метод	0.10	-
448	435994.92	1341607.45	Картометрический метод	0.10	-
449	435994.54	1341612.29	Картометрический метод	0.10	-
450	435987.66	1341612.12	Аналитический метод	0.30	-
451	435987.69	1341607.87	Аналитический метод	0.30	-
452	435966.65	1341608.99	Аналитический метод	0.30	-
453	435966.36	1341624.88	Аналитический метод	0.30	-
454	435937.91	1341622.44	Картометрический метод	0.10	-

3. Сведения о характерных точках части (частей) границы объекта

Обозначение характерных точек части границы	Координаты, м		Метод определения координат характерной точки	Средняя квадратическая погрешность положения характерной точки (Mt), м	Описание обозначения точки на местности (при наличии)
	X	Y			
1	2	3	4	5	6
455	435920.58	1341655.09	Картометрический метод	0.10	-
456	435911.72	1341665.12	Картометрический метод	0.10	-
457	435861.55	1341721.89	Картометрический метод	0.10	-
458	435864.74	1341725.39	Картометрический метод	0.10	-
459	435888.78	1341749.22	Картометрический метод	0.10	-
460	435884.31	1341766.99	Картометрический метод	0.10	-
461	435854.50	1341791.50	Картометрический метод	0.10	-
462	435842.78	1341800.61	Аналитический метод	0.20	-
463	435857.68	1341822.06	Аналитический метод	0.20	-
464	435863.50	1341818.24	Картометрический метод	0.10	-
465	435871.22	1341844.66	Картометрический метод	0.10	-
466	435863.41	1341849.91	Аналитический метод	0.20	-
467	435854.38	1341855.98	Аналитический метод	0.20	-
468	435859.82	1341864.19	Аналитический метод	0.20	-
469	435870.23	1341879.93	Аналитический метод	0.20	-
470	435879.06	1341873.11	Картометрический метод	0.10	-
471	435880.23	1341879.69	Картометрический метод	0.10	-
472	435880.00	1341885.23	Картометрический метод	0.10	-
473	435875.14	1341888.96	Аналитический метод	0.20	-
474	435878.98	1341893.56	Картометрический метод	0.10	-
475	435877.02	1341900.98	Картометрический метод	0.10	-
476	435872.06	1341910.61	Картометрический метод	0.10	-
477	435865.15	1341918.94	Картометрический метод	0.10	-
478	435856.61	1341925.60	Картометрический метод	0.10	-
479	435793.55	1341964.53	Картометрический метод	0.10	-

3. Сведения о характерных точках части (частей) границы объекта

Обозначение характерных точек части границы	Координаты, м		Метод определения координат характерной точки	Средняя квадратическая погрешность положения характерной точки (Mt), м	Описание обозначения точки на местности (при наличии)
	X	Y			
1	2	3	4	5	6
480	435746.68	1341990.58	Картометрический метод	0.10	-
481	435735.82	1341994.96	Картометрический метод	0.10	-
482	435731.41	1341976.12	Картометрический метод	0.10	-
483	435722.85	1341948.21	Картометрический метод	0.10	-
484	435725.16	1341946.92	Картометрический метод	0.10	-
485	435726.20	1341946.34	Картометрический метод	0.10	-
486	435727.33	1341945.71	Картометрический метод	0.10	-
487	435727.91	1341945.39	Картометрический метод	0.10	-
488	435728.71	1341944.92	Картометрический метод	0.10	-
489	435729.52	1341944.45	Картометрический метод	0.10	-
490	435730.60	1341943.83	Картометрический метод	0.10	-
491	435731.68	1341943.20	Картометрический метод	0.10	-
492	435732.66	1341942.64	Картометрический метод	0.10	-
493	435734.06	1341941.83	Картометрический метод	0.10	-
494	435735.04	1341941.28	Картометрический метод	0.10	-
495	435736.02	1341940.72	Картометрический метод	0.10	-
496	435738.19	1341939.48	Картометрический метод	0.10	-
497	435740.37	1341938.25	Картометрический метод	0.10	-
498	435742.54	1341937.02	Картометрический метод	0.10	-
499	435744.72	1341935.78	Картометрический метод	0.10	-
500	435746.89	1341934.55	Картометрический метод	0.10	-
501	435749.07	1341933.32	Картометрический метод	0.10	-
502	435751.24	1341932.08	Картометрический метод	0.10	-
503	435752.32	1341931.47	Картометрический метод	0.10	-
504	435753.41	1341930.85	Картометрический метод	0.10	-

3. Сведения о характерных точках части (частей) границы объекта

Обозначение характерных точек части границы	Координаты, м		Метод определения координат характерной точки	Средняя квадратическая погрешность положения характерной точки (Mt), м	Описание обозначения точки на местности (при наличии)
	X	Y			
1	2	3	4	5	6
505	435754.50	1341930.24	Картометрический метод	0.10	-
506	435755.59	1341929.62	Картометрический метод	0.10	-
507	435756.67	1341929.00	Картометрический метод	0.10	-
508	435757.76	1341928.38	Картометрический метод	0.10	-
509	435759.72	1341927.28	Картометрический метод	0.10	-
510	435760.87	1341926.62	Картометрический метод	0.10	-
511	435762.11	1341925.92	Картометрический метод	0.10	-
512	435764.29	1341924.68	Картометрический метод	0.10	-
513	435765.97	1341923.73	Картометрический метод	0.10	-
514	435767.30	1341922.87	Картометрический метод	0.10	-
515	435768.63	1341922.01	Картометрический метод	0.10	-
516	435769.68	1341921.49	Картометрический метод	0.10	-
517	435770.74	1341920.96	Картометрический метод	0.10	-
518	435771.89	1341920.39	Картометрический метод	0.10	-
519	435772.97	1341919.76	Картометрический метод	0.10	-
520	435774.05	1341919.13	Картометрический метод	0.10	-
521	435775.14	1341918.50	Картометрический метод	0.10	-
522	435776.22	1341917.88	Картометрический метод	0.10	-
523	435777.30	1341917.25	Картометрический метод	0.10	-
524	435778.38	1341916.62	Картометрический метод	0.10	-
525	435779.46	1341915.99	Картометрический метод	0.10	-
526	435780.22	1341915.55	Картометрический метод	0.10	-
527	435780.98	1341915.11	Картометрический метод	0.10	-
528	435781.81	1341914.57	Картометрический метод	0.10	-
529	435783.65	1341913.38	Картометрический метод	0.10	-

3. Сведения о характерных точках части (частей) границы объекта

Обозначение характерных точек части границы	Координаты, м		Метод определения координат характерной точки	Средняя квадратическая погрешность положения характерной точки (Mt), м	Описание обозначения точки на местности (при наличии)
	X	Y			
1	2	3	4	5	6
530	435784.10	1341913.79	Картометрический метод	0.10	-
531	435828.90	1341884.39	Картометрический метод	0.10	-
532	435828.80	1341884.04	Картометрический метод	0.10	-
533	435829.11	1341883.84	Картометрический метод	0.10	-
534	435828.82	1341882.83	Картометрический метод	0.10	-
535	435828.17	1341880.63	Картометрический метод	0.10	-
536	435827.82	1341879.43	Картометрический метод	0.10	-
537	435827.47	1341878.23	Картометрический метод	0.10	-
538	435827.11	1341877.03	Картометрический метод	0.10	-
539	435826.76	1341875.83	Картометрический метод	0.10	-
540	435826.06	1341873.43	Картометрический метод	0.10	-
541	435825.36	1341871.03	Картометрический метод	0.10	-
542	435824.66	1341868.63	Картометрический метод	0.10	-
543	435824.31	1341867.43	Картометрический метод	0.10	-
544	435824.14	1341866.83	Картометрический метод	0.10	-
545	435823.96	1341866.22	Картометрический метод	0.10	-
546	435823.79	1341865.63	Картометрический метод	0.10	-
547	435823.61	1341865.03	Картометрический метод	0.10	-
548	435823.26	1341863.83	Картометрический метод	0.10	-
549	435822.97	1341862.88	Картометрический метод	0.10	-
550	435822.86	1341862.48	Картометрический метод	0.10	-
551	435822.71	1341861.95	Картометрический метод	0.10	-
552	435822.53	1341861.35	Картометрический метод	0.10	-
553	435822.19	1341860.19	Картометрический метод	0.10	-
554	435821.85	1341859.04	Картометрический метод	0.10	-

3. Сведения о характерных точках части (частей) границы объекта

Обозначение характерных точек части границы	Координаты, м		Метод определения координат характерной точки	Средняя квадратическая погрешность положения характерной точки (Mt), м	Описание обозначения точки на местности (при наличии)
	X	Y			
1	2	3	4	5	6
555	435821.14	1341856.64	Картометрический метод	0.10	-
556	435820.43	1341854.24	Картометрический метод	0.10	-
557	435819.72	1341851.84	Картометрический метод	0.10	-
558	435819.01	1341849.44	Картометрический метод	0.10	-
559	435818.65	1341848.25	Картометрический метод	0.10	-
560	435818.01	1341846.07	Картометрический метод	0.10	-
561	435816.92	1341842.24	Картометрический метод	0.10	-
562	435808.60	1341812.99	Картометрический метод	0.10	-
563	435806.30	1341809.31	Картометрический метод	0.10	-
564	435804.69	1341806.19	Картометрический метод	0.10	-
565	435803.41	1341803.84	Картометрический метод	0.10	-
566	435803.01	1341803.14	Картометрический метод	0.10	-
567	435801.63	1341800.75	Картометрический метод	0.10	-
568	435800.51	1341798.80	Картометрический метод	0.10	-
569	435799.87	1341797.73	Картометрический метод	0.10	-
570	435799.25	1341796.64	Картометрический метод	0.10	-
571	435798.00	1341794.47	Картометрический метод	0.10	-
572	435797.40	1341793.44	Картометрический метод	0.10	-
573	435796.81	1341792.42	Картометрический метод	0.10	-
574	435796.38	1341791.67	Картометрический метод	0.10	-
575	435795.92	1341790.92	Картометрический метод	0.10	-
576	435795.46	1341790.16	Картометрический метод	0.10	-
577	435794.88	1341789.21	Картометрический метод	0.10	-
578	435794.17	1341788.03	Картометрический метод	0.10	-
579	435793.52	1341786.96	Картометрический метод	0.10	-

3. Сведения о характерных точках части (частей) границы объекта

Обозначение характерных точек части границы	Координаты, м		Метод определения координат характерной точки	Средняя квадратическая погрешность положения характерной точки (Mt), м	Описание обозначения точки на местности (при наличии)
	X	Y			
1	2	3	4	5	6
580	435792.87	1341785.89	Картометрический метод	0.10	-
581	435792.16	1341784.71	Картометрический метод	0.10	-
582	435791.45	1341783.54	Картометрический метод	0.10	-
583	435790.28	1341781.61	Картометрический метод	0.10	-
584	435789.11	1341779.69	Картометрический метод	0.10	-
585	435788.85	1341779.26	Картометрический метод	0.10	-
586	435788.30	1341778.36	Картометрический метод	0.10	-
587	435787.69	1341777.34	Картометрический метод	0.10	-
588	435787.21	1341776.54	Картометрический метод	0.10	-
589	435786.26	1341774.99	Картометрический метод	0.10	-
590	435785.09	1341773.06	Картометрический метод	0.10	-
591	435783.79	1341770.93	Картометрический метод	0.10	-
592	435783.13	1341769.87	Картометрический метод	0.10	-
593	435782.48	1341768.80	Картометрический метод	0.10	-
594	435781.83	1341767.73	Картометрический метод	0.10	-
595	435781.18	1341766.66	Картометрический метод	0.10	-
596	435780.53	1341765.60	Картометрический метод	0.10	-
597	435779.88	1341764.53	Картометрический метод	0.10	-
598	435779.23	1341763.46	Картометрический метод	0.10	-
599	435778.58	1341762.39	Картометрический метод	0.10	-
600	435777.28	1341760.26	Картометрический метод	0.10	-
601	435775.98	1341758.12	Картометрический метод	0.10	-
602	435775.39	1341757.17	Картометрический метод	0.10	-
603	435774.81	1341756.20	Картометрический метод	0.10	-
604	435774.54	1341755.78	Картометрический метод	0.10	-

3. Сведения о характерных точках части (частей) границы объекта

Обозначение характерных точек части границы	Координаты, м		Метод определения координат характерной точки	Средняя квадратическая погрешность положения характерной точки (Mt), м	Описание обозначения точки на местности (при наличии)
	X	Y			
1	2	3	4	5	6
605	435773.88	1341755.03	Картометрический метод	0.10	-
606	435773.23	1341754.27	Картометрический метод	0.10	-
607	435772.91	1341753.89	Картометрический метод	0.10	-
608	435772.18	1341753.03	Картометрический метод	0.10	-
609	435771.45	1341752.18	Картометрический метод	0.10	-
610	435769.82	1341750.28	Картометрический метод	0.10	-
611	435768.09	1341748.27	Картометрический метод	0.10	-
612	435766.10	1341745.09	Картометрический метод	0.10	-
613	435718.34	1341688.98	Картометрический метод	0.10	-
614	435719.56	1341687.96	Картометрический метод	0.10	-
615	435721.48	1341686.36	Картометрический метод	0.10	-
616	435723.40	1341684.76	Картометрический метод	0.10	-
617	435724.00	1341684.25	Картометрический метод	0.10	-
618	435722.92	1341682.92	Картометрический метод	0.10	-
619	435721.35	1341680.97	Картометрический метод	0.10	-
620	435719.78	1341679.03	Картометрический метод	0.10	-
621	435718.21	1341677.08	Картометрический метод	0.10	-
622	435716.64	1341675.14	Картометрический метод	0.10	-
623	435715.07	1341673.19	Картометрический метод	0.10	-
624	435713.50	1341671.25	Картометрический метод	0.10	-
625	435712.72	1341670.28	Картометрический метод	0.10	-
626	435711.93	1341669.30	Картометрический метод	0.10	-
627	435710.36	1341667.36	Картометрический метод	0.10	-
628	435708.79	1341665.41	Картометрический метод	0.10	-
629	435707.22	1341663.47	Картометрический метод	0.10	-

3. Сведения о характерных точках части (частей) границы объекта

Обозначение характерных точек части границы	Координаты, м		Метод определения координат характерной точки	Средняя квадратическая погрешность положения характерной точки (Mt), м	Описание обозначения точки на местности (при наличии)
	X	Y			
1	2	3	4	5	6
630	435705.65	1341661.52	Картометрический метод	0.10	-
631	435704.08	1341659.58	Картометрический метод	0.10	-
632	435702.51	1341657.63	Картометрический метод	0.10	-
633	435700.94	1341655.68	Картометрический метод	0.10	-
634	435698.64	1341652.83	Картометрический метод	0.10	-
635	435697.80	1341651.79	Картометрический метод	0.10	-
636	435696.23	1341649.85	Картометрический метод	0.10	-
637	435694.65	1341647.91	Картометрический метод	0.10	-
638	435693.08	1341645.96	Картометрический метод	0.10	-
639	435690.73	1341643.05	Картометрический метод	0.10	-
640	435688.37	1341640.13	Картометрический метод	0.10	-
641	435686.80	1341638.18	Картометрический метод	0.10	-
642	435685.09	1341636.06	Картометрический метод	0.10	-
643	435684.09	1341636.76	Картометрический метод	0.10	-
644	435682.06	1341638.18	Картометрический метод	0.10	-
645	435681.04	1341638.90	Картометрический метод	0.10	-
646	435680.01	1341639.62	Картометрический метод	0.10	-
647	435678.17	1341640.90	Картометрический метод	0.10	-
648	435677.09	1341641.66	Картометрический метод	0.10	-
649	435676.45	1341642.11	Картометрический метод	0.10	-
650	435675.72	1341642.63	Картометрический метод	0.10	-
651	435675.25	1341642.96	Картометрический метод	0.10	-
652	435673.68	1341644.08	Картометрический метод	0.10	-
653	435671.63	1341645.51	Картометрический метод	0.10	-
654	435670.60	1341646.24	Картометрический метод	0.10	-

3. Сведения о характерных точках части (частей) границы объекта

Обозначение характерных точек части границы	Координаты, м		Метод определения координат характерной точки	Средняя квадратическая погрешность положения характерной точки (Mt), м	Описание обозначения точки на местности (при наличии)
	X	Y			
1	2	3	4	5	6
655	435669.59	1341646.96	Картометрический метод	0.10	-
656	435667.55	1341648.40	Картометрический метод	0.10	-
657	435666.59	1341649.08	Картометрический метод	0.10	-
658	435665.34	1341649.86	Картометрический метод	0.10	-
659	435667.85	1341643.94	Картометрический метод	0.10	-
660	435650.09	1341621.31	Картометрический метод	0.10	-
661	435586.21	1341539.92	Картометрический метод	0.10	-
662	435586.28	1341539.54	Картометрический метод	0.10	-
663	435586.48	1341539.07	Картометрический метод	0.10	-
664	435602.63	1341501.77	Картометрический метод	0.10	-
665	435651.92	1341513.05	Картометрический метод	0.10	-
666	435699.81	1341523.98	Картометрический метод	0.10	-
667	435701.72	1341524.41	Картометрический метод	0.10	-
668	435720.87	1341526.78	Картометрический метод	0.10	-
669	435726.47	1341527.47	Картометрический метод	0.10	-
670	435756.72	1341529.31	Картометрический метод	0.10	-
671	435792.93	1341530.11	Картометрический метод	0.10	-
672	435837.06	1341526.37	Картометрический метод	0.10	-
673	435901.65	1341515.35	Картометрический метод	0.10	-
674	435931.55	1341509.27	Картометрический метод	0.10	-
675	435951.33	1341505.25	Картометрический метод	0.10	-
676	435954.65	1341613.27	Картометрический метод	0.10	-
677	435961.62	1341613.05	Картометрический метод	0.10	-
678	435962.17	1341611.42	Картометрический метод	0.10	-
679	435963.22	1341609.58	Картометрический метод	0.10	-

3. Сведения о характерных точках части (частей) границы объекта

Обозначение характерных точек части границы	Координаты, м		Метод определения координат характерной точки	Средняя квадратическая погрешность положения характерной точки (Mt), м	Описание обозначения точки на местности (при наличии)
	X	Y			
1	2	3	4	5	6
680	435964.80	1341608.26	Картометрический метод	0.10	-
681	435965.84	1341607.93	Картометрический метод	0.10	-
682	435966.04	1341607.93	Картометрический метод	0.10	-
683	435966.04	1341607.87	Картометрический метод	0.10	-
684	435966.11	1341607.85	Картометрический метод	0.10	-
685	435967.56	1341607.85	Картометрический метод	0.10	-
686	435993.36	1341607.70	Картометрический метод	0.10	-
687	435994.14	1341607.47	Картометрический метод	0.10	-
688	435994.58	1341606.71	Картометрический метод	0.10	-
689	435994.89	1341602.76	Картометрический метод	0.10	-
690	435993.42	1341601.39	Картометрический метод	0.10	-
691	435992.62	1341599.68	Картометрический метод	0.10	-
692	435992.76	1341596.35	Картометрический метод	0.10	-
693	436016.79	1341596.29	Картометрический метод	0.10	-
694	436016.72	1341563.23	Картометрический метод	0.10	-
695	435974.61	1341563.34	Картометрический метод	0.10	-
696	435974.68	1341596.40	Картометрический метод	0.10	-
697	435988.68	1341596.36	Картометрический метод	0.10	-
698	435989.04	1341600.11	Картометрический метод	0.10	-
699	435988.87	1341601.47	Картометрический метод	0.10	-
700	435987.96	1341602.70	Картометрический метод	0.10	-
701	435986.49	1341603.32	Картометрический метод	0.10	-
702	435967.27	1341603.85	Картометрический метод	0.10	-
703	435965.15	1341603.48	Картометрический метод	0.10	-
704	435963.20	1341602.49	Картометрический метод	0.10	-

3. Сведения о характерных точках части (частей) границы объекта

Обозначение характерных точек части границы	Координаты, м		Метод определения координат характерной точки	Средняя квадратическая погрешность положения характерной точки (Mt), м	Описание обозначения точки на местности (при наличии)
	X	Y			
1	2	3	4	5	6
705	435961.30	1341600.83	Картометрический метод	0.10	-
706	435960.23	1341563.37	Картометрический метод	0.10	-
707	435958.56	1341503.80	Картометрический метод	0.10	-
708	435984.45	1341498.85	Картометрический метод	0.10	-
709	435983.48	1341492.36	Картометрический метод	0.10	-
710	436000.22	1341489.86	Картометрический метод	0.10	-
711	436000.57	1341492.18	Картометрический метод	0.10	-
712	436001.14	1341495.98	Картометрический метод	0.10	-
713	436035.76	1341490.41	Картометрический метод	0.10	-
714	436059.88	1341486.52	Картометрический метод	0.10	-
715	436081.78	1341484.42	Картометрический метод	0.10	-
716	436105.63	1341482.99	Картометрический метод	0.10	-
717	436148.49	1341481.70	Картометрический метод	0.10	-
718	436157.58	1341471.97	Картометрический метод	0.10	-
719	436178.33	1341472.03	Картометрический метод	0.10	-
720	436203.86	1341473.25	Картометрический метод	0.10	-
721	436215.99	1341482.82	Картометрический метод	0.10	-
722	436245.93	1341484.19	Картометрический метод	0.10	-
723	436286.97	1341488.62	Картометрический метод	0.10	-
724	436287.17	1341487.67	Картометрический метод	0.10	-
725	436287.42	1341487.71	Картометрический метод	0.10	-
726	436287.22	1341488.64	Картометрический метод	0.10	-
727	436287.93	1341488.72	Картометрический метод	0.10	-
728	436317.26	1341493.44	Картометрический метод	0.10	-
729	436352.32	1341499.24	Картометрический метод	0.10	-

3. Сведения о характерных точках части (частей) границы объекта

Обозначение характерных точек части границы	Координаты, м		Метод определения координат характерной точки	Средняя квадратическая погрешность положения характерной точки (Mt), м	Описание обозначения точки на местности (при наличии)
	X	Y			
1	2	3	4	5	6
730	436352.58	1341499.24	Картометрический метод	0.10	-
731	436364.59	1341502.01	Картометрический метод	0.10	-
732	436421.33	1341514.81	Картометрический метод	0.10	-
733	436481.03	1341533.59	Картометрический метод	0.10	-
734	436547.48	1341558.26	Картометрический метод	0.10	-
735	436581.20	1341572.16	Картометрический метод	0.10	-
736	436611.23	1341584.54	Картометрический метод	0.10	-
737	436668.29	1341612.59	Картометрический метод	0.10	-
738	436727.15	1341645.50	Аналитический метод	0.10	-
739	436734.97	1341650.97	Картометрический метод	0.10	-
415	436674.61	1341709.33	Картометрический метод	0.10	-
740	436416.85	1341520.14	Картометрический метод	0.10	-
741	436416.65	1341520.14	Картометрический метод	0.10	-
742	436416.65	1341519.94	Картометрический метод	0.10	-
743	436416.85	1341519.94	Картометрический метод	0.10	-
740	436416.85	1341520.14	Картометрический метод	0.10	-
744	436651.48	1341634.95	Картометрический метод	0.10	-
745	436651.28	1341634.95	Картометрический метод	0.10	-
746	436651.28	1341634.75	Картометрический метод	0.10	-
747	436651.48	1341634.75	Картометрический метод	0.10	-
744	436651.48	1341634.95	Картометрический метод	0.10	-
748	436095.96	1341497.22	Картометрический метод	0.10	-
749	436095.76	1341497.23	Картометрический метод	0.10	-
750	436095.76	1341497.03	Картометрический метод	0.10	-
751	436095.96	1341497.02	Картометрический метод	0.10	-

3. Сведения о характерных точках части (частей) границы объекта

Обозначение характерных точек части границы	Координаты, м		Метод определения координат характерной точки	Средняя квадратическая погрешность положения характерной точки (Mt), м	Описание обозначения точки на местности (при наличии)
	X	Y			
1	2	3	4	5	6
748	436095.96	1341497.22	Картометрический метод	0.10	-
752	436352.55	1341499.47	Картометрический метод	0.10	-
753	436352.35	1341499.47	Картометрический метод	0.10	-
754	436352.35	1341499.27	Картометрический метод	0.10	-
755	436352.55	1341499.27	Картометрический метод	0.10	-
752	436352.55	1341499.47	Картометрический метод	0.10	-
756	436481.14	1341540.80	Картометрический метод	0.10	-
757	436480.94	1341540.80	Картометрический метод	0.10	-
758	436480.95	1341540.60	Картометрический метод	0.10	-
759	436481.15	1341540.60	Картометрический метод	0.10	-
756	436481.14	1341540.80	Картометрический метод	0.10	-
760	436598.46	1341598.20	Картометрический метод	0.10	-
761	436598.26	1341598.20	Картометрический метод	0.10	-
762	436598.26	1341598.00	Картометрический метод	0.10	-
763	436598.46	1341598.00	Картометрический метод	0.10	-
760	436598.46	1341598.20	Картометрический метод	0.10	-
764	436704.49	1341671.70	Картометрический метод	0.10	-
765	436704.29	1341671.69	Картометрический метод	0.10	-
766	436704.29	1341671.49	Картометрический метод	0.10	-
767	436704.49	1341671.50	Картометрический метод	0.10	-
764	436704.49	1341671.70	Картометрический метод	0.10	-
768	435967.87	1341584.43	Картометрический метод	0.10	-
769	435967.86	1341581.24	Картометрический метод	0.10	-
770	435968.06	1341581.24	Картометрический метод	0.10	-
771	435968.07	1341584.43	Картометрический метод	0.10	-

3. Сведения о характерных точках части (частей) границы объекта

Обозначение характерных точек части границы	Координаты, м		Метод определения координат характерной точки	Средняя квадратическая погрешность положения характерной точки (Mt), м	Описание обозначения точки на местности (при наличии)
	X	Y			
1	2	3	4	5	6
768	435967.87	1341584.43	Картометрический метод	0.10	-
772	435961.20	1341584.08	Картометрический метод	0.10	-
773	435961.21	1341583.88	Картометрический метод	0.10	-
774	435964.88	1341584.11	Картометрический метод	0.10	-
775	435964.87	1341584.31	Картометрический метод	0.10	-
772	435961.20	1341584.08	Картометрический метод	0.10	-
776	435948.61	1341587.67	Картометрический метод	0.10	-
777	435948.41	1341587.67	Картометрический метод	0.10	-
778	435948.52	1341582.97	Картометрический метод	0.10	-
779	435948.72	1341582.97	Картометрический метод	0.10	-
776	435948.61	1341587.67	Картометрический метод	0.10	-
780	435978.29	1341562.17	Картометрический метод	0.10	-
781	435973.06	1341560.50	Картометрический метод	0.10	-
782	435973.12	1341560.32	Картометрический метод	0.10	-
783	435978.34	1341561.98	Картометрический метод	0.10	-
780	435978.29	1341562.17	Картометрический метод	0.10	-
784	435971.72	1341541.53	Картометрический метод	0.10	-
785	435971.75	1341543.77	Картометрический метод	0.10	-
786	435969.51	1341543.81	Картометрический метод	0.10	-
787	435969.47	1341541.58	Картометрический метод	0.10	-
784	435971.72	1341541.53	Картометрический метод	0.10	-
788	436254.07	1341485.48	Картометрический метод	0.10	-
789	436256.48	1341485.47	Картометрический метод	0.10	-
790	436256.48	1341487.88	Картометрический метод	0.10	-
791	436254.07	1341487.89	Картометрический метод	0.10	-

3. Сведения о характерных точках части (частей) границы объекта

Обозначение характерных точек части границы	Координаты, м		Метод определения координат характерной точки	Средняя квадратическая погрешность положения характерной точки (Mt), м	Описание обозначения точки на местности (при наличии)
	X	Y			
1	2	3	4	5	6
788	436254.07	1341485.48	Картометрический метод	0.10	-
792	435845.08	1341826.67	Картометрический метод	0.10	-
793	435847.49	1341826.66	Картометрический метод	0.10	-
794	435847.49	1341829.07	Картометрический метод	0.10	-
795	435845.08	1341829.08	Картометрический метод	0.10	-
792	435845.08	1341826.67	Картометрический метод	0.10	-
796	435969.61	1341568.69	Картометрический метод	0.10	-
797	435972.00	1341568.59	Картометрический метод	0.10	-
798	435972.23	1341574.08	Картометрический метод	0.10	-
799	435969.84	1341574.17	Картометрический метод	0.10	-
796	435969.61	1341568.69	Картометрический метод	0.10	-
800	436543.53	1341567.35	Картометрический метод	0.10	-
801	436540.15	1341559.58	Картометрический метод	0.10	-
802	436545.48	1341561.29	Картометрический метод	0.10	-
800	436543.53	1341567.35	Картометрический метод	0.10	-
803	436040.95	1341581.76	Картометрический метод	0.10	-
804	436041.71	1341588.75	Картометрический метод	0.10	-
805	436034.77	1341589.61	Картометрический метод	0.10	-
806	436034.09	1341582.37	Картометрический метод	0.10	-
803	436040.95	1341581.76	Картометрический метод	0.10	-
807	436056.87	1341498.36	Картометрический метод	0.10	-
808	436060.39	1341506.15	Картометрический метод	0.10	-
809	436052.84	1341509.70	Картометрический метод	0.10	-
810	436049.19	1341501.99	Картометрический метод	0.10	-
807	436056.87	1341498.36	Картометрический метод	0.10	-



Описание местоположения границ

Зона объектов сельскохозяйственного назначения (Сх2/1)

(наименование объекта, местоположение границы которого описано (далее - объект))

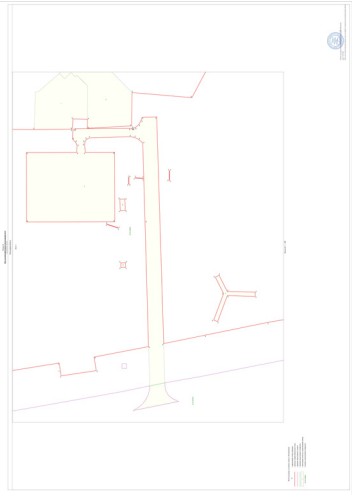
Раздел 1

Сведения об объекте

№ п/п	Характеристики объекта	Описание характеристик
1	2	3
1.	Местоположение объекта	Самарская область, район Ставропольский, сельское поселение Узюково, село Узюково
2.	Площадь объекта +/- величина погрешности определения площади (Р +/- Дельта Р)	456960 кв.м +/- 5915 кв.м
3.	Иные характеристики объекта	-

3. Сведения о характерных точках части (частей) границы объекта

Обозначение характерных точек части границы	Координаты, м		Метод определения координат характерной точки	Средняя квадратическая погрешность положения характерной точки (Mt), м	Описание обозначения точки на местности (при наличии)
	X	Y			
1	2	3	4	5	6
59	437842.17	1343632.27	Картометрический метод	0.10	-
60	437824.65	1343630.43	Картометрический метод	0.10	-
61	437878.75	1343596.22	Картометрический метод	0.10	-
62	437897.77	1343608.25	Картометрический метод	0.10	-
63	437904.73	1343625.60	Картометрический метод	0.10	-
59	437842.17	1343632.27	Картометрический метод	0.10	-
Часть 7					
64	438086.56	1343750.29	Картометрический метод	0.10	-
65	438048.62	1343766.81	Картометрический метод	0.10	-
66	438037.43	1343771.68	Картометрический метод	0.10	-
67	438001.86	1343787.18	Картометрический метод	0.10	-
68	437998.20	1343788.76	Картометрический метод	0.10	-
69	437992.23	1343791.37	Картометрический метод	0.10	-
70	437976.42	1343753.25	Картометрический метод	0.10	-
71	437983.05	1343750.37	Картометрический метод	0.10	-
72	437986.72	1343748.77	Картометрический метод	0.10	-
73	438070.65	1343712.21	Картометрический метод	0.10	-
64	438086.56	1343750.29	Картометрический метод	0.10	-
Часть 8					
74	438046.54	1343654.06	Аналитический метод	0.20	-
75	438067.38	1343704.39	Аналитический метод	0.20	-
76	437983.61	1343740.89	Аналитический метод	0.20	-
77	437979.94	1343742.48	Аналитический метод	0.20	-
78	437973.17	1343745.44	Аналитический метод	0.20	-
79	437951.04	1343692.07	Аналитический метод	0.20	-
80	437958.81	1343688.97	Аналитический метод	0.20	-



Раздел 2

Сведения о местоположении границ объекта

1. Система координат МСК-63, зона 1

2. Сведения о характерных точках границ объекта

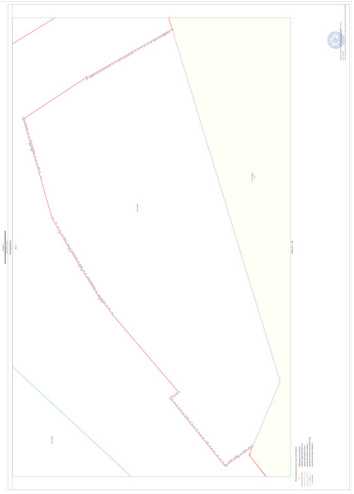
Обозначение характерных точек границ	Координаты, м		Метод определения координат характерной точки	Средняя квадратическая погрешность положения характерной точки (Mt), м	Описание обозначения точки на местности (при наличии)
	X	Y			
1	2	3	4	5	6
-	-	-	-	-	-

3. Сведения о характерных точках части (частей) границы объекта

Обозначение характерных точек части границы	Координаты, м		Метод определения координат характерной точки	Средняя квадратическая погрешность положения характерной точки (Mt), м	Описание обозначения точки на местности (при наличии)
	X	Y			
1	2	3	4	5	6
Часть 1					
1	438633.92	1344876.20	Аналитический метод	0.10	-
2	438593.11	1345247.50	Аналитический метод	0.10	-
3	438585.00	1345321.27	Аналитический метод	0.10	-
4	438565.03	1345503.04	Аналитический метод	0.10	-
5	438415.45	1345474.53	Аналитический метод	0.10	-
6	438343.33	1345322.38	Аналитический метод	0.10	-
7	438331.65	1345308.92	Аналитический метод	0.10	-
8	438198.87	1345155.87	Аналитический метод	0.10	-
9	438286.08	1345080.28	Аналитический метод	0.10	-
10	438335.01	1345037.87	Аналитический метод	0.10	-
11	438382.03	1345992.61	Аналитический метод	0.10	-
12	438385.81	1345089.36	Аналитический метод	0.10	-
1	438633.92	1344876.20	Аналитический метод	0.10	-
Часть 2					
13	436848.22	1342103.64	Картометрический метод	0.10	-
14	436852.64	1342101.49	Картометрический метод	0.10	-

3. Сведения о характерных точках части (частей) границы объекта

Обозначение характерных точек части границы	Координаты, м		Метод определения координат характерной точки	Средняя квадратическая погрешность положения характерной точки (Mt), м	Описание обозначения точки на местности (при наличии)
	X	Y			
1	2	3	4	5	6
81	437962.40	1343687.54	Аналитический метод	0.20	-
74	438046.54	1343654.06	Аналитический метод	0.20	-
Часть 9					
82	438133.43	1343862.40	Картометрический метод	0.10	-
83	438046.95	1343898.91	Картометрический метод	0.10	-
84	438043.26	1343900.46	Картометрический метод	0.10	-
85	438037.35	1343902.95	Картометрический метод	0.10	-
86	438018.78	1343856.94	Картометрический метод	0.10	-
87	438024.53	1343854.49	Картометрический метод	0.10	-
88	438028.30	1343852.89	Картометрический метод	0.10	-
89	438114.15	1343836.29	Картометрический метод	0.10	-
82	438133.43	1343862.40	Картометрический метод	0.10	-
Часть 10					
90	438090.45	1343759.57	Аналитический метод	0.10	-
91	438110.50	1343807.55	Аналитический метод	0.10	-
92	438014.91	1343847.22	Аналитический метод	0.10	-
93	437995.31	1343799.04	Аналитический метод	0.10	-
90	438090.45	1343759.57	Аналитический метод	0.10	-
Часть 11					
94	438119.65	1343602.90	Аналитический метод	0.20	-
95	438049.85	1343631.88	Аналитический метод	0.20	-
96	437995.77	1343496.26	Аналитический метод	0.20	-
97	437925.51	1343395.57	Аналитический метод	0.20	-
98	437963.44	1343369.16	Аналитический метод	0.20	-
94	438119.65	1343602.90	Аналитический метод	0.20	-
Часть 12					
99	437016.32	1341968.98	Аналитический метод	0.10	-



Раздел 3

Сведения о местоположении измененных (уточненных) границ объекта

1. Система координат -

2. Сведения о характерных точках границ объекта

Обозначение характерных точек границы	Существующие координаты, м		Измененные (уточненные) координаты, м		Метод определения координат характерной точки	Средняя квадратическая погрешность положения характерной точки (Mt), м	Описание обозначения точки на местности (при наличии)
	X	Y	X	Y			
1	2	3	4	5	6	7	8
-	-	-	-	-	-	-	-

3. Сведения о характерных точках части (частей) границы объекта

Обозначение характерных точек части границы	Существующие координаты, м		Измененные (уточненные) координаты, м		Метод определения координат характерной точки	Средняя квадратическая погрешность положения характерной точки (Mt), м	Описание обозначения точки на местности (при наличии)
	X	Y	X	Y			
1	2	3	4	5	6	7	8
-	-	-	-	-	-	-	-

Текстовое описание местоположения границ населенных пунктов, территориальных зон

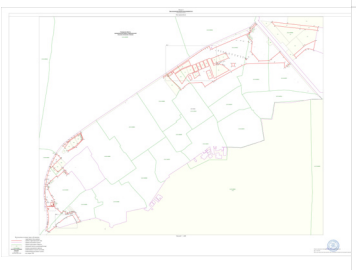
Прохождение границы		Описание прохождения границы
от точки	до точки	
1	2	3
-	-	-

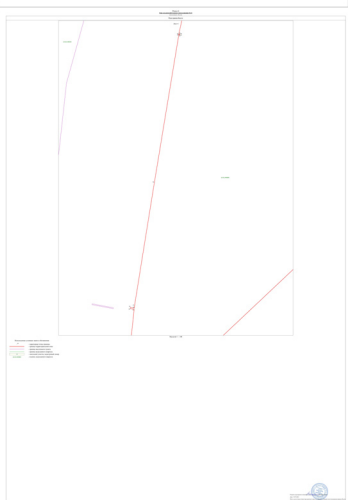
3. Сведения о характерных точках части (частей) границы объекта

Обозначение характерных точек части границы	Координаты, м		Метод определения координат характерной точки	Средняя квадратическая погрешность положения характерной точки (Mt), м	Описание обозначения точки на местности (при наличии)
	X	Y			
1	2	3	4	5	6
15	436856.37	1342099.68	Картометрический метод	0.10	-
16	436857.10	1342099.32	Картометрический метод	0.10	-
17	436858.09	1342098.41	Картометрический метод	0.10	-
18	436942.33	1342057.92	Картометрический метод	0.10	-
19	436993.31	1342109.87	Картометрический метод	0.10	-
20	436901.84	1342170.67	Картометрический метод	0.10	-
13	436848.22	1342103.64	Картометрический метод	0.10	-
Часть 3					
21	438067.63	1343972.64	Картометрический метод	0.10	-
22	438071.98	1343970.78	Картометрический метод	0.10	-
23	438075.66	1343969.21	Картометрический метод	0.10	-
24	438149.30	1343937.80	Картометрический метод	0.10	-
25	438169.28	1343989.05	Картометрический метод	0.10	-
26	438170.73	1343992.78	Картометрический метод	0.10	-
27	438188.86	1344039.29	Картометрический метод	0.10	-
28	438222.37	1344125.24	Картометрический метод	0.10	-
29	438231.50	1344148.65	Картометрический метод	0.10	-
30	438213.32	1344158.61	Картометрический метод	0.10	-
31	438155.48	1344190.30	Картометрический метод	0.10	-
32	438107.23	1344070.76	Картометрический метод	0.10	-
33	438085.38	1344016.28	Аналитический метод	0.30	-
34	438078.37	1343999.24	Картометрический метод	0.10	-
21	438067.63	1343972.64	Картометрический метод	0.10	-
Часть 4					
35	437863.30	1343954.35	Аналитический метод	0.20	-
36	437843.11	1343902.11	Аналитический метод	0.20	-

3. Сведения о характерных точках части (частей) границы объекта

Обозначение характерных точек части границы	Координаты, м		Метод определения координат характерной точки	Средняя квадратическая погрешность положения характерной точки (Mt), м	Описание обозначения точки на местности (при наличии)
	X	Y			
1	2	3	4	5	6
100	437041.50	1342065.60	Аналитический метод	0.10	-
101	437034.84	1342007.88	Аналитический метод	0.10	-
102	437003.53	1342018.63	Аналитический метод	0.10	-
103	436980.11	1342026.67	Аналитический метод	0.10	-
104	436954.01	1342035.64	Аналитический метод	0.10	-
105	436939.85	1342020.96	Аналитический метод	0.10	-
106	436889.08	1341968.36	Аналитический метод	0.10	-
107	436833.13	1341911.17	Аналитический метод	0.10	-
108	436830.01	1341900.10	Аналитический метод	0.10	-
109	436785.12	1341814.67	Аналитический метод	0.10	-
110	436830.05	1341772.31	Аналитический метод	0.10	-
111	436925.12	1341836.35	Аналитический метод	0.10	-
112	436975.55	1341969.68	Аналитический метод	0.10	-
99	437016.32	1341968.98	Аналитический метод	0.10	-
Часть 13					
113	436585.96	1341794.38	Аналитический метод	0.20	-
114	436539.77	1341744.60	Аналитический метод	0.20	-
115	436535.69	1341740.20	Аналитический метод	0.20	-
116	436531.49	1341735.68	Аналитический метод	0.20	-
117	436468.25	1341667.56	Картометрический метод	0.10	-
118	436519.84	1341615.44	Картометрический метод	0.10	-
119	436521.26	1341614.02	Аналитический метод	0.20	-
120	436550.67	1341584.30	Аналитический метод	0.20	-
121	436622.32	1341657.08	Аналитический метод	0.20	-
122	436669.69	1341705.63	Аналитический метод	0.20	-
123	436673.96	1341709.96	Картометрический метод	0.10	-





3. Сведения о характерных точках части (частей) границы объекта

Обозначение характерных точек части границы	Координаты, м		Метод определения координат характерной точки	Средняя квадратическая погрешность положения характерной точки (Mt), м	Описание обозначения точки на местности (при наличии)
	X	Y			
1	2	3	4	5	6
37	437923.38	1343871.24	Аналитический метод	0.20	-
38	437936.75	1343866.10	Картометрический метод	0.10	-
39	437940.50	1343864.67	Картометрический метод	0.10	-
40	437956.42	1343858.55	Картометрический метод	0.10	-
41	437961.60	1343870.98	Картометрический метод	0.10	-
42	437979.54	1343913.93	Картометрический метод	0.10	-
43	437973.84	1343916.12	Картометрический метод	0.10	-
44	437963.32	1343920.17	Картометрический метод	0.10	-
45	437959.58	1343921.62	Картометрический метод	0.10	-
46	437944.91	1343927.26	Аналитический метод	0.20	-
35	437863.30	1343954.35	Аналитический метод	0.20	-
Часть 5					
47	438044.56	1343645.64	Аналитический метод	0.20	-
48	437947.79	1343684.24	Аналитический метод	0.20	-
49	437936.88	1343657.93	Аналитический метод	0.20	-
50	437927.71	1343633.50	Аналитический метод	0.20	-
51	437916.03	1343605.15	Аналитический метод	0.20	-
52	437911.05	1343593.02	Аналитический метод	0.20	-
53	437857.58	1343558.40	Аналитический метод	0.20	-
54	437771.60	1343502.74	Картометрический метод	0.10	-
55	437917.31	1343401.27	Картометрический метод	0.10	-
56	437971.50	1343479.08	Аналитический метод	0.20	-
57	437986.92	1343501.05	Аналитический метод	0.20	-
58	438013.00	1343566.47	Аналитический метод	0.20	-
47	438044.56	1343645.64	Аналитический метод	0.20	-
Часть 6					

3. Сведения о характерных точках части (частей) границы объекта

Обозначение характерных точек части границы	Координаты, м		Метод определения координат характерной точки	Средняя квадратическая погрешность положения характерной точки (Mt), м	Описание обозначения точки на местности (при наличии)
	X	Y			
1	2	3	4	5	6
124	436665.53	1341718.03	Картометрический метод	0.10	-
113	436585.96	1341794.38	Аналитический метод	0.20	-
Часть 14					
125	437825.28	1343241.82	Аналитический метод	0.10	-
126	437833.35	1343253.98	Аналитический метод	0.10	-
127	437807.73	1343251.15	Аналитический метод	0.10	-
128	437890.47	1343274.46	Аналитический метод	0.10	-
129	437896.77	1343274.91	Аналитический метод	0.10	-
130	437879.23	1343286.11	Аналитический метод	0.10	-
131	437878.45	1343286.61	Аналитический метод	0.10	-
132	437885.68	1343299.16	Аналитический метод	0.10	-
133	437851.87	1343321.54	Аналитический метод	0.10	-
134	437844.96	1343333.89	Аналитический метод	0.10	-
135	437715.12	1343463.06	Аналитический метод	0.10	-
136	437684.53	1343481.65	Картометрический метод	0.10	-
137	437580.96	1343424.70	Картометрический метод	0.10	-
138	437563.71	1343401.21	Аналитический метод	0.10	-
139	437546.44	1343372.18	Картометрический метод	0.10	-
140	437536.85	1343355.97	Аналитический метод	0.10	-
141	437526.63	1343338.76	Аналитический метод	0.10	-
142	437455.24	1343218.46	Аналитический метод	0.10	-
143	437416.15	1343152.60	Аналитический метод	0.10	-
144	437437.63	1343137.51	Аналитический метод	0.10	-
145	437445.62	1343133.18	Картометрический метод	0.10	-
146	437445.72	1343133.17	Аналитический метод	0.10	-
147	437454.26	1343151.26	Аналитический метод	0.10	-

3. Сведения о характерных точках части (частей) границы объекта

Обозначение характерных точек части границы	Координаты, м		Метод определения координат характерной точки	Средняя квадратическая погрешность положения характерной точки (Mt), м	Описание обозначения точки на местности (при наличии)
	X	Y			
1	2	3	4	5	6
148	437464.93	1343146.21	Аналитический метод	0.10	-
149	437472.33	1343142.68	Аналитический метод	0.10	-
150	437465.58	1343128.40	Аналитический метод	0.30	-
151	437463.80	1343124.63	Аналитический метод	0.10	-
152	437461.83	1343120.50	Аналитический метод	0.10	-
153	437654.80	1342984.86	Аналитический метод	0.10	-
125	437825.28	1343241.82	Аналитический метод	0.10	-
154	437619.38	1343404.87	Аналитический метод	0.10	-
155	437619.39	1343404.67	Аналитический метод	0.10	-
156	437619.59	1343404.68	Аналитический метод	0.10	-
157	437619.59	1343404.88	Аналитический метод	0.10	-
154	437619.38	1343404.87	Аналитический метод	0.10	-
158	437443.24	1343189.97	Аналитический метод	0.10	-
159	437443.12	1343189.81	Аналитический метод	0.10	-
160	437447.33	1343186.80	Аналитический метод	0.10	-
161	437447.44	1343186.98	Аналитический метод	0.10	-
158	437443.24	1343189.97	Аналитический метод	0.10	-
162	437559.03	1343332.78	Аналитический метод	0.10	-
163	437562.52	1343330.91	Аналитический метод	0.10	-
164	437562.62	1343331.09	Аналитический метод	0.10	-
165	437559.12	1343332.95	Аналитический метод	0.10	-
162	437559.03	1343332.78	Аналитический метод	0.10	-
166	437502.96	1343260.26	Аналитический метод	0.10	-
167	437502.96	1343260.06	Аналитический метод	0.10	-
168	437503.16	1343260.06	Аналитический метод	0.10	-



3. Сведения о характерных точках части (частей) границы объекта

Обозначение характерных точек части границы	Координаты, м		Метод определения координат характерной точки	Средняя квадратическая погрешность положения характерной точки (Mt), м	Описание обозначения точки на местности (при наличии)
	X	Y			
1	2	3	4	5	6
42	4299537.30	1343206.92	Аналитический метод	12.50	-
43	4299514.73	1343202.76	Аналитический метод	12.50	-
44	4299331.86	1343198.45	Аналитический метод	12.50	-
45	4298877.40	1343116.59	Аналитический метод	12.50	-
46	4298887.96	1343110.06	Аналитический метод	12.50	-
47	4299015.27	1343093.17	Аналитический метод	12.50	-
48	4299985.66	1343049.57	Аналитический метод	12.50	-
49	4300051.08	1343154.42	Аналитический метод	12.50	-
50	4300057.35	1343164.31	Аналитический метод	12.50	-
51	4300772.42	1343153.11	Аналитический метод	7.50	-
1	430253.72	1343019.33	Аналитический метод	7.50	-
Часть 2					
52	4300810.25	1343577.28	Аналитический метод	0.20	-
53	4300812.53	1343580.87	Аналитический метод	0.20	-
54	4300818.50	1343590.29	Аналитический метод	0.20	-
55	4300843.88	1343630.37	Аналитический метод	0.20	-
56	4301016.46	1343720.03	Аналитический метод	0.20	-
57	4301002.75	1343719.21	Аналитический метод	0.20	-
58	4301992.09	1343662.51	Аналитический метод	0.20	-
59	4301995.78	1343660.16	Аналитический метод	0.20	-
60	4302014.49	1343646.34	Аналитический метод	0.20	-
61	4302015.44	1343668.14	Аналитический метод	0.20	-
62	4301996.79	1343665.83	Аналитический метод	0.20	-
63	4301994.92	1343667.02	Аналитический метод	0.20	-
64	4301969.69	1343723.85	Аналитический метод	0.20	-
65	4300919.48	1343778.76	Аналитический метод	0.20	-

3. Сведения о характерных точках части (частей) границы объекта

Обозначение характерных точек части границы	Координаты, м		Метод определения координат характерной точки	Средняя квадратическая погрешность положения характерной точки (Mt), м	Описание обозначения точки на местности (при наличии)
	X	Y			
1	2	3	4	5	6
140	426950.65	1345491.14	Аналитический метод	12.50	-
141	426929.95	1345538.76	Аналитический метод	12.50	-
142	426939.19	1345558.46	Аналитический метод	12.50	-
143	426939.10	1345156.94	Аналитический метод	12.50	-
144	426952.21	1345156.42	Аналитический метод	12.50	-
145	426952.34	1345158.41	Аналитический метод	12.50	-
146	426956.40	1345158.25	Аналитический метод	12.50	-
147	426038.52	1344902.25	Аналитический метод	12.50	-
148	426244.87	1344889.17	Аналитический метод	12.50	-
149	426239.52	1344806.68	Аналитический метод	12.50	-
150	426428.37	1344796.10	Аналитический метод	12.50	-
151	426422.68	1344714.57	Аналитический метод	12.50	-
152	426608.61	1344699.76	Аналитический метод	12.50	-
153	426610.52	1344736.44	Аналитический метод	12.50	-
154	426630.07	1344735.14	Аналитический метод	12.50	-
155	426653.72	1345111.43	Аналитический метод	12.50	-
156	426664.30	1345110.67	Аналитический метод	12.50	-
157	426669.24	1345179.11	Аналитический метод	12.50	-
158	426671.59	1345179.05	Аналитический метод	12.50	-
159	426682.08	1345178.76	Аналитический метод	12.50	-
160	426684.50	1345225.42	Аналитический метод	12.50	-
161	426672.77	1345226.45	Аналитический метод	12.50	-
162	426679.05	1345313.44	Аналитический метод	12.50	-
163	426687.96	1345381.45	Аналитический метод	12.50	-
164	426684.19	1345380.42	Аналитический метод	12.50	-

3. Сведения о характерных точках части (частей) границы объекта

Обозначение характерных точек части границы	Координаты, м		Метод определения координат характерной точки	Средняя квадратическая погрешность положения характерной точки (Mt), м	Описание обозначения точки на местности (при наличии)
	X	Y			
1	2	3	4	5	6
169	437503.16	1343260.26	Аналитический метод	0.10	-
166	437502.96	1343260.26	Аналитический метод	0.10	-
Часть 15					
170	437853.55	1343976.99	Аналитический метод	0.60	-
171	437965.96	1343959.01	Аналитический метод	0.60	-
172	437969.74	1343957.71	Аналитический метод	0.60	-
173	437979.15	1343954.54	Аналитический метод	0.60	-
174	438005.04	1343925.79	Аналитический метод	0.60	-
175	438030.75	1343917.09	Аналитический метод	0.60	-
176	438136.81	1343871.97	Аналитический метод	0.60	-
177	438150.24	1343906.58	Аналитический метод	0.60	-
178	438145.37	1343928.61	Аналитический метод	0.60	-
179	438045.72	1343971.10	Аналитический метод	0.60	-
180	438058.11	1344001.81	Аналитический метод	0.60	-
181	438061.52	1344021.88	Аналитический метод	0.60	-
182	438065.44	1344045.07	Аналитический метод	0.60	-
183	438065.91	1344047.78	Аналитический метод	0.60	-
184	438054.07	1344099.90	Аналитический метод	0.60	-
185	438052.85	1344101.50	Аналитический метод	0.60	-
186	438037.66	1344121.26	Аналитический метод	0.60	-
187	437976.16	1344201.29	Аналитический метод	0.60	-
170	437853.55	1343976.99	Аналитический метод	0.60	-
188	438035.49	1344057.91	Картометрический метод	0.10	-
189	438035.69	1344057.92	Картометрический метод	0.10	-
190	438035.68	1344058.12	Картометрический метод	0.10	-
191	438035.48	1344058.11	Картометрический метод	0.10	-

Описание местоположения границ

Зона объектов сельскохозяйственного назначения (Сх2/2)

(наименование объекта, местоположение границ которого описано (далее - объект)

Раздел 1

Сведения об объекте

№ п/п	Характеристики объекта	Описание характеристик
1	2	3
1.	Местоположение объекта	Самарская область, район Сызранский, сельское поселение Узюково
2.	Площадь объекта +/- величина погрешности определения площади (Р +/- Дельта Р)	1081639 кв.м +/- 18200 кв.м
3.	Иные характеристики объекта	-

3. Сведения о характерных точках части (частей) границы объекта

Обозначение характерных точек части границы	Координаты, м		Метод определения координат характерной точки	Средняя квадратическая погрешность положения характерной точки (Mt), м	Описание обозначения точки на местности (при наличии)
	X	Y			
1	2	3	4	5	6
66	429930.58	1343637.21	Аналитический метод	0.20	-
67	429901.01	1343656.09	Аналитический метод	0.20	-
68	429895.04	1343646.08	Аналитический метод	0.20	-
69	429887.95	1343650.56	Аналитический метод	0.20	-
70	429733.39	1343748.13	Аналитический метод	0.20	-
71	429734.86	1343750.39	Аналитический метод	0.20	-
72	429753.88	1343779.79	Аналитический метод	0.20	-
73	429709.18	1343808.18	Аналитический метод	0.20	-
74	429692.21	1343815.31	Аналитический метод	0.20	-
75	429675.29	1343788.29	Аналитический метод	0.20	-
76	429675.91	1343786.09	Аналитический метод	0.20	-
77	429622.28	1343818.36	Аналитический метод	0.20	-
78	429611.74	1343824.95	Аналитический метод	0.20	-
79	429602.07	1343809.66	Аналитический метод	0.20	-
80	429559.34	1343742.11	Аналитический метод	0.20	-
81	429475.20	1343605.91	Аналитический метод	0.20	-
82	429458.96	1343583.40	Аналитический метод	0.20	-
83	429457.70	1343584.17	Аналитический метод	0.20	-
84	429430.62	1343600.83	Аналитический метод	0.20	-
85	429425.07	1343604.25	Аналитический метод	0.20	-
86	429425.34	1343604.67	Аналитический метод	0.20	-
87	429412.32	1343612.89	Аналитический метод	0.20	-
88	429405.68	1343602.37	Аналитический метод	0.20	-
89	429403.67	1343603.80	Аналитический метод	0.20	-
90	429400.16	1343598.31	Аналитический метод	0.20	-

3. Сведения о характерных точках части (частей) границы объекта

Обозначение характерных точек части границы	Координаты, м		Метод определения координат характерной точки	Средняя квадратическая погрешность положения характерной точки (Mt), м	Описание обозначения точки на местности (при наличии)
	X	Y			
1	2	3	4	5	6
165	426683.53	1345381.99	Аналитический метод	12.50	-
166	426686.27	1345383.02	Аналитический метод	12.50	-
167	426685.18	1345398.28	Аналитический метод	12.50	-
168	426683.22	1345424.63	Аналитический метод	12.50	-
169	426674.07	1345431.12	Аналитический метод	12.50	-
170	426676.17	1345433.33	Аналитический метод	12.50	-
171	426685.45	1345433.02	Аналитический метод	12.50	-
172	426660.81	1345450.78	Аналитический метод	12.50	-
173	426664.84	1345443.42	Аналитический метод	12.50	-
174	426665.50	1345437.19	Аналитический метод	12.50	-
175	426664.54	1345437.87	Аналитический метод	12.50	-
176	426616.19	1345447.39	Аналитический метод	12.50	-
177	426551.50	1345460.05	Аналитический метод	12.50	-
178	426552.00	1345467.02	Аналитический метод	12.50	-
179	426411.80	1345475.56	Аналитический метод	12.50	-
180	426409.18	1345477.42	Аналитический метод	12.50	-
181	426416.28	1345589.89	Аналитический метод	12.50	-
182	426416.43	1345592.19	Аналитический метод	12.50	-
183	426417.56	1345602.58	Аналитический метод	12.50	-
131	426428.94	1345609.69	Аналитический метод	12.50	-
Часть 4					
184	429948.02	1344240.05	Аналитический метод	2.50	-
185	430153.07	1344387.92	Аналитический метод	2.50	-
186	430315.63	1344798.18	Аналитический метод	2.50	-
187	430304.17	1344806.75	Аналитический метод	2.50	-
188	430267.42	1344829.80	Аналитический метод	2.50	-

3. Сведения о характерных точках части (частей) границы объекта

Обозначение характерных точек части границы	Координаты, м		Метод определения координат характерной точки	Средняя квадратическая погрешность положения характерной точки (Mt), м	Описание обозначения точки на местности (при наличии)
	X	Y			
188	438035.49	1344057.91	Картометрический метод	0.10	-
192	438025.17	1344068.41	Картометрический метод	0.10	-
193	438025.83	1344065.04	Картометрический метод	0.10	-
194	438026.02	1344065.09	Картометрический метод	0.10	-
195	438025.37	1344068.46	Картометрический метод	0.10	-
192	438025.17	1344068.41	Картометрический метод	0.10	-
196	438003.50	1343986.69	Картометрический метод	0.10	-
197	438003.70	1343986.68	Картометрический метод	0.10	-
198	438003.69	1343986.88	Картометрический метод	0.10	-
199	438003.49	1343986.89	Картометрический метод	0.10	-
196	438003.50	1343986.69	Картометрический метод	0.10	-

Раздел 2

Сведения о местоположении границ объекта

1. Система координат МСК-63, зона 1

2. Сведения о характерных точках границ объекта

Обозначение характерных точек границ	Координаты, м		Метод определения координат характерной точки	Средняя квадратическая погрешность положения характерной точки (Mt), м	Описание обозначения точки на местности (при наличии)
	X	Y			
1	2	3	4	5	6
-	-	-	-	-	-

3. Сведения о характерных точках части (частей) границы объекта

Обозначение характерных точек части границы	Координаты, м		Метод определения координат характерной точки	Средняя квадратическая погрешность положения характерной точки (Mt), м	Описание обозначения точки на местности (при наличии)
	X	Y			
1	2	3	4	5	6
Часть 1					
1	430253.72	1343019.33	Аналитический метод	7.50	-
2	430277.07	1343058.95	Аналитический метод	7.50	-
3	430279.13	1343062.45	Аналитический метод	7.50	-
4	430303.45	1343103.71	Аналитический метод	7.50	-
5	430312.65	1343119.33	Аналитический метод	7.50	-
6	430339.71	1343131.32	Аналитический метод	7.50	-
7	430323.30	1343137.45	Аналитический метод	7.50	-
8	430414.30	1343385.40	Аналитический метод	7.50	-
9	430410.53	1343387.77	Аналитический метод	7.50	-
10	430275.58	1343472.54	Аналитический метод	7.50	-
11	430272.20	1343474.66	Аналитический метод	7.50	-
12	430166.35	1343541.16	Аналитический метод	7.50	-
13	430144.30	1343507.45	Аналитический метод	7.50	-
14	430131.38	1343515.64	Аналитический метод	7.50	-
15	430130.90	1343522.45	Аналитический метод	7.50	-
16	430122.85	1343511.17	Аналитический метод	7.50	-

3. Сведения о характерных точках части (частей) границы объекта

Обозначение характерных точек части границы	Координаты, м		Метод определения координат характерной точки	Средняя квадратическая погрешность положения характерной точки (Mt), м	Описание обозначения точки на местности (при наличии)
	X	Y			
1	2	3	4	5	6
91	429403.47	1343596.42	Аналитический метод	0.20	-
92	429399.33	1343589.84	Аналитический метод	0.30	-
93	429342.80	1343625.19	Аналитический метод	0.30	-
94	429278.53	1343521.15	Аналитический метод	0.30	-
95	429281.98	1343518.99	Аналитический метод	0.10	-
96	429277.60	1343512.14	Аналитический метод	0.20	-
97	429275.15	1343515.78	Аналитический метод	0.20	-
98	429269.64	1343507.05	Аналитический метод	0.20	-
99	429274.07	1343506.44	Аналитический метод	0.20	-
100	429273.67	1343505.78	Аналитический метод	0.20	-
101	429258.32	1343480.87	Аналитический метод	0.20	-
102	429214.06	1343409.01	Аналитический метод	0.20	-
103	429218.98	1343405.62	Аналитический метод	0.20	-
104	429201.23	1343365.41	Аналитический метод	0.20	-
105	429200.80	1343361.35	Аналитический метод	0.20	-
106	429201.53	1343357.39	Аналитический метод	0.20	-
107	429207.07	1343346.79	Аналитический метод	0.20	-
108	429209.70	1343343.75	Аналитический метод	0.20	-
109	429219.01	1343336.15	Аналитический метод	0.20	-
110	429219.82	1343335.67	Аналитический метод	0.20	-
111	429269.41	1343305.95	Аналитический метод	0.20	-
112	429280.75	1343299.15	Аналитический метод	0.20	-
113	429282.66	1343302.38	Аналитический метод	0.20	-
114	429563.07	1343123.61	Аналитический метод	0.20	-
115	429573.02	1343139.09	Аналитический метод	0.20	-

3. Сведения о характерных точках части (частей) границы объекта

Обозначение характерных точек части границы	Координаты, м		Метод определения координат характерной точки	Средняя квадратическая погрешность положения характерной точки (Mt), м	Описание обозначения точки на местности (при наличии)
	X	Y			
1	2	3	4	5	6
189	430198.60	1344873.98	Аналитический метод	2.50	-
190	430160.02	1344900.24	Аналитический метод	2.50	-
191	430143.19	1344909.02	Аналитический метод	2.50	-
192	430135.95	1344912.13	Аналитический метод	2.50	-
193	430128.61	1344913.01	Аналитический метод	2.50	-
194	430121.22	1344909.31	Аналитический метод	2.50	-
195	430113.51	1344902.64	Аналитический метод	2.50	-
196	430102.08	1344888.21	Аналитический метод	2.50	-
197	430089.43	1344869.23	Аналитический метод	2.50	-
198	430072.53	1344836.91	Аналитический метод	2.50	-
199	430045.13	1344785.28	Аналитический метод	2.50	-
200	430025.86	1344750.19	Аналитический метод	2.50	-
201	429990.36	1344692.66	Аналитический метод	2.50	-
202	429953.50	1344639.25	Аналитический метод	2.50	-
203	429915.97	1344583.95	Аналитический метод	2.50	-
204	429870.67	1344512.71	Аналитический метод	2.50	-
205	429829.81	1344452.26	Аналитический метод	2.50	-
206	429792.52	1344394.55	Аналитический метод	2.50	-
207	429784.14	1344381.02	Аналитический метод	2.50	-
208	429781.08	1344372.69	Аналитический метод	2.50	-
209	429779.31	1344362.72	Аналитический метод	2.50	-
210	429779.31	1344356.48	Аналитический метод	2.50	-
211	429783.49	1344350.20	Аналитический метод	2.50	-
212	429801.48	1344337.68	Аналитический метод	2.50	-
213	429871.97	1344291.90	Аналитический метод	2.50	-

Раздел 3

Сведения о местоположении измененных (уточненных) границ объекта

1. Система координат -

2. Сведения о характерных точках границ объекта

Обозначение характерных точек границ	Существующие координаты, м		Измененные (уточненные) координаты, м		Метод определения координат характерной точки	Средняя квадратическая погрешность положения характерной точки (Mt), м	Описание обозначения точки на местности (при наличии)
	X	Y	X	Y			
1	2	3	4	5	6	7	8
-	-	-	-	-	-	-	-

3. Сведения о характерных точках части (частей) границы объекта

Обозначение характерных точек части границы	Существующие координаты, м		Измененные (уточненные) координаты, м		Метод определения координат характерной точки	Средняя квадратическая погрешность положения характерной точки (Mt), м	Описание обозначения точки на местности (при наличии)
	X	Y	X	Y			
1	2	3	4	5	6	7	8
-	-	-	-	-	-	-	-

Текстовое описание местоположения границ населенных пунктов, территориальных зон

Прохождение границы		Описание прохождения границы
от точки	до точки	
1	2	3
-	-	-

3. Сведения о характерных точках части (частей) границы объекта

Обозначение характерных точек части границы	Координаты, м		Метод определения координат характерной точки	Средняя квадратическая погрешность положения характерной точки (Mt), м	Описание обозначения точки на местности (при наличии)
	X	Y			
1	2	3	4	5	6
17	430128.76	1343510.18	Аналитический метод	7.50	-
18	430141.64	1343503.08	Аналитический метод	7.50	-
19	430091.83	1343424.30	Аналитический метод	7.50	-
20	430089.50	1343421.05	Аналитический метод	7.50	-
21	430086.82	1343416.83	Аналитический метод	7.50	-
22	430084.57	1343413.27	Аналитический метод	7.50	-
23	430034.68	1343334.79	Аналитический метод	7.50	-
24	430020.25	1343343.07	Аналитический метод	7.50	-
25	430019.26	1343346.59	Аналитический метод	7.50	-
26	430013.85	1343338.74	Аналитический метод	7.50	-
27	430017.61	1343339.77	Аналитический метод	7.50	-
28	430032.86	1343331.78	Аналитический метод	7.50	-
29	430012.20	1343298.55	Аналитический метод	7.50	-
30	429999.98	1343306.91	Аналитический метод	7.50	-
31	429996.75	1343311.03	Аналитический метод	7.50	-
32	429986.62	1343295.52	Аналитический метод	7.50	-
33	429993.16	1343299.84	Аналитический метод	7.50	-
34	429999.63	1343301.69	Аналитический метод	7.50	-
35	430030.05	1343295.07	Аналитический метод	7.50	-
36	429968.34	1343229.93	Аналитический метод	7.50	-
37	429992.80	1343211.88	Аналитический метод	12.50	-
38	429989.53	1343206.83	Аналитический метод	12.50	-
39	429983.86	1343211.01	Аналитический метод	12.50	-
40	429958.07	1343230.05	Аналитический метод	12.50	-
41	429953.22	1343233.56	Аналитический метод	12.50	-

3. Сведения о характерных точках части (частей) границы объекта

Обозначение характерных точек части границы	Координаты, м		Метод определения координат характерной точки	Средняя квадратическая погрешность положения характерной точки (Mt), м	Описание обозначения точки на местности (при наличии)
	X	Y			
1	2	3	4	5	6
116	429601.96	1343122.91	Аналитический метод	0.20	-
117	429609.99	1343137.97	Аналитический метод	0.20	-
118	429665.81	1343102.84	Аналитический метод	0.20	-
119	429662.50	1343097.55	Аналитический метод	0.20	-
120	429664.05	1343096.59	Аналитический метод	0.20	-
121	429662.95	1343094.84	Аналитический метод	0.20	-
122	429665.80	1343093.03	Аналитический метод	0.20	-
123	429666.97	1343094.77	Аналитический метод	0.20	-
124	429673.74	1343090.54	Аналитический метод	0.20	-
125	429672.63	1343088.76	Аналитический метод	0.20	-
126	429675.55	1343086.96	Аналитический метод	0.20	-
127	429676.66	1343088.73	Аналитический метод	0.20	-
128	429678.36	1343087.67	Аналитический метод	0.20	-
129	429681.26	1343092.25	Аналитический метод	0.20	-
130	429696.87	1343082.45	Аналитический метод	0.20	-
52	430810.25	1343577.28	Аналитический метод	0.20	-
Часть 3					
131	426428.94	1345609.69	Аналитический метод	12.50	-
132	426440.34	1345607.41	Аналитический метод	12.50	-
133	426409.70	1345627.89	Аналитический метод	12.50	-
134	426411.64	1345621.52	Аналитический метод	12.50	-
135	426409.97	1345594.38	Аналитический метод	12.50	-
136	426403.16	1345483.44	Аналитический метод	12.50	-
137	426400.33	1345476.18	Аналитический метод	12.50	-
138	426116.01	1345493.62	Аналитический метод	12.50	-
139	426114.72	1345487.08	Аналитический метод	12.50	-

3. Сведения о характерных точках части (частей) границы объекта

Обозначение характерных точек части границы	Координаты, м		Метод определения координат характерной точки	Средняя квадратическая погрешность положения характерной точки (Mt), м	Описание обозначения точки на местности (при наличии)
	X	Y			
1	2	3	4	5	6
214	429894.79	1344273.90	Аналитический метод	2.50	-
215	429912.96	1344261.54	Аналитический метод	2.50	-
216	429943.97	1344242.80	Аналитический метод	2.50	-
184	429948.02	1344240.05	Аналитический метод	2.50	-

Раздел 3

Сведения о местоположении измененных (уточненных) границ объекта

1. Система координат -

2. Сведения о характерных точках границ объекта

Обозначение характерных точек границ	Существующие координаты, м		Измененные (уточненные) координаты, м		Метод определения координат характерной точки	Средняя квадратическая погрешность положения характерной точки (Mt), м	Описание обозначения точки на местности (при наличии)
	X	Y	X	Y			
1	2	3	4	5	6	7	8
-	-	-	-	-	-	-	-

3. Сведения о характерных точках части (частей) границы объекта

Обозначение характерных точек части границы	Существующие координаты, м		Измененные (уточненные) координаты, м		Метод определения координат характерной точки	Средняя квадратическая погрешность положения характерной точки (Mt), м	Описание обозначения точки на местности (при наличии)
	X	Y	X	Y			
1	2	3	4	5	6	7	8
-	-	-	-	-	-	-	-

Текстовое описание местоположения границ населенных пунктов, территориальных зон

Прохождение границы		Описание прохождения границы
от точки	до точки	
1	2	3
-	-	-

Раздел 3

Сведения о местоположении измененных (уточненных) границ объекта

1. Система координат -

2. Сведения о характерных точках границ объекта

Обозначение характерных точек границы	Существующие координаты, м		Измененные (уточненные) координаты, м		Метод определения координат характерной точки	Средняя квадратическая погрешность положения характерной точки (Mt), м	Описание обозначения точки на местности (при наличии)
	X	Y	X	Y			
1	2	3	4	5	6	7	8
-	-	-	-	-	-	-	-

3. Сведения о характерных точках части (частей) границы объекта

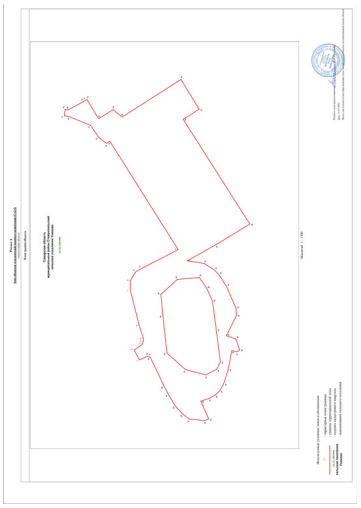
Обозначение характерных точек части границы	Существующие координаты, м		Измененные (уточненные) координаты, м		Метод определения координат характерной точки	Средняя квадратическая погрешность положения характерной точки (Mt), м	Описание обозначения точки на местности (при наличии)
	X	Y	X	Y			
1	2	3	4	5	6	7	8
-	-	-	-	-	-	-	-

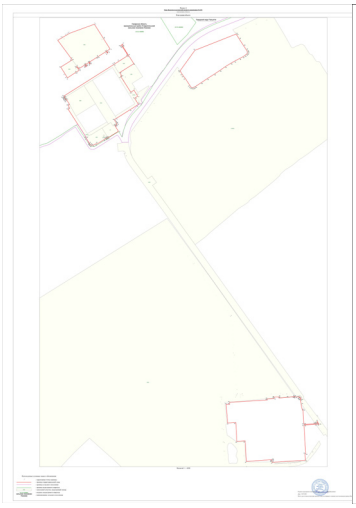
Текстовое описание местоположения границ населенных пунктов, территориальных зон

Прохождение границы		Описание прохождения границы
от точки	до точки	
1	2	3
-	-	-

3. Сведения о характерных точках части (частей) границы объекта

Обозначение характерных точек части границы	Координаты, м		Метод определения координат характерной точки	Средняя квадратическая погрешность положения характерной точки (Mt), м	Описание обозначения точки на местности (при наличии)
	X	Y			
1	2	3	4	5	6
17	428077.88	1343157.37	Картометрический метод	12.50	-
18	428026.45	1343167.26	Картометрический метод	12.50	-
19	428022.26	1343166.28	Картометрический метод	12.50	-
20	428098.57	1343179.18	Картометрический метод	12.50	-
21	428095.06	1343181.09	Картометрический метод	12.50	-
22	428092.73	1343182.36	Картометрический метод	12.50	-
23	428074.88	1343152.89	Картометрический метод	12.50	-
24	428052.33	1343166.84	Картометрический метод	12.50	-
25	428038.59	1343155.49	Картометрический метод	12.50	-
26	428747.67	1343213.56	Картометрический метод	12.50	-
27	428719.93	1343167.49	Картометрический метод	12.50	-
28	428744.42	1343151.96	Картометрический метод	12.50	-
29	428641.64	1342990.12	Картометрический метод	12.50	-
30	428694.11	1342958.15	Картометрический метод	12.50	-
31	428738.18	1342933.47	Картометрический метод	12.50	-
32	428711.81	1342929.29	Картометрический метод	12.50	-
33	428695.92	1342918.96	Картометрический метод	12.50	-
34	428680.31	1342912.11	Картометрический метод	12.50	-
35	428677.77	1342894.32	Картометрический метод	12.50	-
36	428663.01	1342860.34	Картометрический метод	12.50	-
37	428662.06	1342849.12	Картометрический метод	12.50	-
38	428677.86	1342817.65	Картометрический метод	12.50	-
39	428663.02	1342812.69	Картометрический метод	12.50	-
40	428657.32	1342796.05	Картометрический метод	12.50	-
41	428661.81	1342792.70	Картометрический метод	12.50	-





Раздел 4

Зона объектов сельскохозяйственного назначения (Сх2/3)

(наименование объекта)

План границ объекта

Самарская область
муниципальный район Ставропольский
сельское поселение Узюково

63:32:1401005

Масштаб 1 : 4000

Используемые условные знаки и обозначения:

63:32:1401005
сельское поселение Узюково

- характерная точка границы
- граница территориальной зоны
- земельный участок, кадастровый номер
- подпись кадастрового квартала
- наименование сельского поселения

Подпись кадастрового инженера: Е.В.Максимова
Дата 15.07.2022
Место для оттиска печати (при наличии) лица, составившего описание местоположения границ объекта

3. Сведения о характерных точках части (частей) границы объекта

Обозначение характерных точек части границы	Координаты, м		Метод определения координат характерной точки	Средняя квадратическая погрешность положения характерной точки (Mt), м	Описание обозначения точки на местности (при наличии)
	X	Y			
1	2	3	4	5	6
42	428669.29	1342794.96	Картометрический метод	12.50	-
43	428674.99	1342765.49	Картометрический метод	12.50	-
44	428681.93	1342743.32	Картометрический метод	12.50	-
45	428687.81	1342733.18	Картометрический метод	12.50	-
46	428694.78	1342726.25	Картометрический метод	12.50	-
47	428704.35	1342720.87	Картометрический метод	12.50	-
48	428717.27	1342716.80	Картометрический метод	12.50	-
49	428705.06	1342689.28	Картометрический метод	12.50	-
50	428711.26	1342686.72	Картометрический метод	12.50	-
51	428734.96	1342689.01	Картометрический метод	12.50	-
52	428744.76	1342696.42	Картометрический метод	12.50	-
53	428756.17	1342708.60	Картометрический метод	12.50	-
54	428766.88	1342726.39	Картометрический метод	12.50	-
55	428773.58	1342739.13	Картометрический метод	12.50	-
56	428795.10	1342784.31	Картометрический метод	12.50	-
57	428797.21	1342785.56	Картометрический метод	12.50	-
58	428799.57	1342785.82	Картометрический метод	12.50	-
1	428811.80	1342780.34	Картометрический метод	12.50	-
59	428687.07	1342777.30	Картометрический метод	12.50	-
60	428692.64	1342765.87	Картометрический метод	12.50	-
61	428709.58	1342757.19	Картометрический метод	12.50	-
62	428740.86	1342765.44	Картометрический метод	12.50	-
63	428769.45	1342790.77	Картометрический метод	12.50	-
64	428775.64	1342847.58	Картометрический метод	12.50	-
65	428778.79	1342881.67	Картометрический метод	12.50	-

Описание местоположения границ

Зона коллективного садоводства и огородничества (Сх3)

(наименование объекта, местоположение границ которого описано (далее - объект))

Раздел 1

Сведения об объекте

№ п/п	Характеристики объекта	Описание характеристик
1	2	3
1.	Местоположение объекта	Самарская область, район Ставропольский, сельское поселение Узюково, село Узюково
2.	Площадь объекта +/- величина погрешности определения площади (Р +/- Дельта Р)	1981124 кв.м +/- 24632 кв.м
3.	Иные характеристики объекта	-

Описание местоположения границ

Зона объектов сельскохозяйственного назначения (Сх2/3)

(наименование объекта, местоположение границ которого описано (далее - объект))

Раздел 1

Сведения об объекте

№ п/п	Характеристики объекта	Описание характеристик
1	2	3
1.	Местоположение объекта	Самарская область, район Ставропольский, сельское поселение Узюково
2.	Площадь объекта +/- величина погрешности определения площади (Р +/- Дельта Р)	78001 кв.м +/- 4888 кв.м
3.	Иные характеристики объекта	-

Описание местоположения границ

Зона объектов сельскохозяйственного назначения (Сх2/4)

(наименование объекта, местоположение границ которого описано (далее - объект))

Раздел 1

Сведения об объекте

№ п/п	Характеристики объекта	Описание характеристик
1	2	3
1.	Местоположение объекта	Самарская область, район Ставропольский, сельское поселение Узюково
2.	Площадь объекта +/- величина погрешности определения площади (Р +/- Дельта Р)	49998 кв.м +/- 3913 кв.м
3.	Иные характеристики объекта	-

3. Сведения о характерных точках части (частей) границы объекта

Обозначение характерных точек части границы	Координаты, м		Метод определения координат характерной точки	Средняя квадратическая погрешность положения характерной точки (Mt), м	Описание обозначения точки на местности (при наличии)
	X	Y			
1	2	3	4	5	6
66	428753.47	1342904.64	Картометрический метод	12.50	-
67	428719.46	1342907.79	Картометрический метод	12.50	-
68	428707.96	1342890.84	Картометрический метод	12.50	-
69	428699.27	1342871.01	Картометрический метод	12.50	-
70	428693.18	1342825.58	Картометрический метод	12.50	-
59	428687.07	1342777.30	Картометрический метод	12.50	-

Раздел 2

Сведения о местоположении границ объекта

1. Система координат МСК-63, зона 1

2. Сведения о характерных точках границ объекта

Обозначение характерных точек границ	Координаты, м		Метод определения координат характерной точки	Средняя квадратическая погрешность положения характерной точки (Mt), м	Описание обозначения точки на местности (при наличии)
	X	Y			
1	2	3	4	5	6
-	-	-	-	-	-

3. Сведения о характерных точках части (частей) границы объекта

Обозначение характерных точек части границы	Координаты, м		Метод определения координат характерной точки	Средняя квадратическая погрешность положения характерной точки (Mt), м	Описание обозначения точки на местности (при наличии)
	X	Y			
1	2	3	4	5	6
Часть 1					
1	436531.49	1341735.68	Картометрический метод	12.50	-
2	436535.69	1341740.20	Аналитический метод	0.20	-
3	436539.77	1341744.60	Аналитический метод	0.20	-
4	436585.96	1341794.38	Аналитический метод	0.20	-
5	436622.45	1341833.71	Картометрический метод	12.50	-
6	436637.42	1341849.84	Картометрический метод	12.50	-
7	436701.94	1341919.60	Картометрический метод	12.50	-
8	436737.60	1341979.22	Картометрический метод	12.50	-
9	436782.24	1342030.49	Картометрический метод	12.50	-
10	436785.07	1342031.65	Картометрический метод	12.50	-
11	436814.42	1342062.52	Картометрический метод	12.50	-
12	436829.18	1342078.06	Картометрический метод	12.50	-
13	436848.22	1342103.64	Картометрический метод	12.50	-
14	436783.58	1342140.52	Картометрический метод	12.50	-
15	436729.37	1342172.10	Картометрический метод	12.50	-
16	436714.90	1342154.14	Картометрический метод	12.50	-

Раздел 2

Сведения о местоположении границ объекта

1. Система координат МСК-63, зона 1

2. Сведения о характерных точках границ объекта

Обозначение характерных точек границ	Координаты, м		Метод определения координат характерной точки	Средняя квадратическая погрешность положения характерной точки (Mt), м	Описание обозначения точки на местности (при наличии)
	X	Y			
1	2	3	4	5	6
-	-	-	-	-	-

3. Сведения о характерных точках части (частей) границы объекта

Обозначение характерных точек части границы	Координаты, м		Метод определения координат характерной точки	Средняя квадратическая погрешность положения характерной точки (Mt), м	Описание обозначения точки на местности (при наличии)
	X	Y			
1	2	3	4	5	6
Часть 1					
1	438555.94	1341827.12	Картометрический метод	12.50	-
2	438536.14	1341875.90	Картометрический метод	12.50	-
3	438132.46	1342137.63	Картометрический метод	12.50	-
4	438089.13	1342169.52	Картометрический метод	12.50	-
5	438012.34	1342281.58	Картометрический метод	12.50	-
6	437915.49	1342210.33	Картометрический метод	12.50	-
7	438076.01	1341975.08	Картометрический метод	12.50	-
8	438032.77	1341946.02	Картометрический метод	12.50	-
9	438220.08	1341784.11	Картометрический метод	12.50	-
1	438555.94	1341827.12	Картометрический метод	12.50	-

Раздел 2

Сведения о местоположении границ объекта

1. Система координат МСК-63, зона 1

2. Сведения о характерных точках границ объекта

Обозначение характерных точек границ	Координаты, м		Метод определения координат характерной точки	Средняя квадратическая погрешность положения характерной точки (Mt), м	Описание обозначения точки на местности (при наличии)
	X	Y			
1	2	3	4	5	6
-	-	-	-	-	-

3. Сведения о характерных точках части (частей) границы объекта

Обозначение характерных точек части границы	Координаты, м		Метод определения координат характерной точки	Средняя квадратическая погрешность положения характерной точки (Mt), м	Описание обозначения точки на местности (при наличии)
	X	Y			
1	2	3	4	5	6
Часть 1					
1	428811.80	1342780.34	Картометрический метод	12.50	-
2	428820.07	1342795.71	Картометрический метод	12.50	-
3	428808.21	1342803.80	Картометрический метод	12.50	-
4	428805.96	1342808.77	Картометрический метод	12.50	-
5	428806.09	1342814.21	Картометрический метод	12.50	-
6	428812.34	1342834.24	Картометрический метод	12.50	-
7	428825.83	1342887.72	Картометрический метод	12.50	-
8	428826.09	1342902.57	Картометрический метод	12.50	-
9	428817.75	1342916.35	Картометрический метод	12.50	-
10	428809.55	1342921.17	Картометрический метод	12.50	-
11	428752.21	1342950.62	Картометрический метод	12.50	-
12	428857.53	1343118.02	Картометрический метод	12.50	-
13	428862.71	1343114.74	Картометрический метод	12.50	-
14	428875.28	1343124.65	Картометрический метод	12.50	-
15	428887.25	1343142.55	Картометрический метод	12.50	-
16	428920.12	1343156.05	Картометрический метод	12.50	-

Раздел 3

Сведения о местоположении измененных (уточненных) границ объекта

1. Система координат -

2. Сведения о характерных точках границ объекта

Обозначение характерных точек границы	Существующие координаты, м		Измененные (уточненные) координаты, м		Метод определения координат характерной точки	Средняя квадратическая погрешность положения характерной точки (Mt), м	Описание обозначения точки на местности (при наличии)
	X	Y	X	Y			
1	2	3	4	5	6	7	8
-	-	-	-	-	-	-	-

3. Сведения о характерных точках части (частей) границы объекта

Обозначение характерных точек части границы	Существующие координаты, м		Измененные (уточненные) координаты, м		Метод определения координат характерной точки	Средняя квадратическая погрешность положения характерной точки (Mt), м	Описание обозначения точки на местности (при наличии)
	X	Y	X	Y			
1	2	3	4	5	6	7	8
-	-	-	-	-	-	-	-

Текстовое описание местоположения границ населенных пунктов, территориальных зон

Прохождение границы		Описание прохождения границы
от точки	до точки	
1	2	3
-	-	-

3. Сведения о характерных точках части (частей) границы объекта

Обозначение характерных точек части границы	Координаты, м		Метод определения координат характерной точки	Средняя квадратическая погрешность положения характерной точки (Mt), м	Описание обозначения точки на местности (при наличии)
	X	Y			
1	2	3	4	5	6
17	436583.25	1342254.44	Картометрический метод	12.50	-
18	436577.55	1342258.78	Картометрический метод	12.50	-
19	436563.35	1342262.93	Аналитический метод	0.10	-
20	436541.54	1342269.30	Аналитический метод	0.10	-
21	436510.75	1342278.29	Картометрический метод	12.50	-
22	436380.09	1342362.01	Аналитический метод	0.10	-
23	436374.79	1342366.01	Аналитический метод	0.10	-
24	436369.14	1342369.65	Картометрический метод	12.50	-
25	436279.16	1342247.97	Картометрический метод	12.50	-
26	436219.95	1342167.90	Картометрический метод	12.50	-
27	436197.40	1342079.70	Картометрический метод	12.50	-
28	436222.27	1342063.76	Картометрический метод	12.50	-
29	436224.09	1342062.06	Картометрический метод	12.50	-
30	436332.35	1341994.41	Аналитический метод	0.30	-
31	436481.90	1341871.70	Картометрический метод	12.50	-
32	436444.45	1341825.89	Картометрический метод	12.50	-
33	436442.24	1341825.07	Картометрический метод	12.50	-
34	436439.90	1341820.20	Картометрический метод	12.50	-
35	436493.25	1341771.55	Картометрический метод	12.50	-
36	436525.50	1341741.35	Картометрический метод	12.50	-
1	436531.49	1341735.68	Картометрический метод	12.50	-
37	436524.70	1341811.20	Картометрический метод	12.50	-
38	436524.50	1341811.20	Картометрический метод	12.50	-
39	436524.50	1341811.00	Картометрический метод	12.50	-
40	436524.70	1341811.00	Картометрический метод	12.50	-

3. Сведения о характерных точках части (частей) границы объекта

Обозначение характерных точек части границы	Координаты, м		Метод определения координат характерной точки	Средняя квадратическая погрешность положения характерной точки (Mt), м	Описание обозначения точки на местности (при наличии)
	X	Y			
1	2	3	4	5	6
37	436524.70	1341811.20	Картометрический метод	12.50	-
41	436729.85	1342074.84	Картометрический метод	12.50	-
42	436729.65	1342074.84	Картометрический метод	12.50	-
43	436729.64	1342074.64	Картометрический метод	12.50	-
44	436729.84	1342074.64	Картометрический метод	12.50	-
41	436729.85	1342074.84	Картометрический метод	12.50	-
45	436677.44	1342007.42	Картометрический метод	12.50	-
46	436677.24	1342007.42	Картометрический метод	12.50	-
47	436677.23	1342007.22	Картометрический метод	12.50	-
48	436677.43	1342007.22	Картометрический метод	12.50	-
45	436677.44	1342007.42	Картометрический метод	12.50	-
49	436625.02	1341939.99	Картометрический метод	12.50	-
50	436624.82	1341939.99	Картометрический метод	12.50	-
51	436624.82	1341939.79	Картометрический метод	12.50	-
52	436625.02	1341939.79	Картометрический метод	12.50	-
49	436625.02	1341939.99	Картометрический метод	12.50	-
53	436533.82	1341932.23	Аналитический метод	0.30	-
54	436533.63	1341932.16	Аналитический метод	0.30	-
55	436535.90	1341925.56	Аналитический метод	0.30	-
56	436536.09	1341925.63	Аналитический метод	0.30	-
53	436533.82	1341932.23	Аналитический метод	0.30	-
57	436572.61	1341872.57	Картометрический метод	12.50	-
58	436572.41	1341872.57	Картометрический метод	12.50	-
59	436572.41	1341872.37	Картометрический метод	12.50	-
60	436572.61	1341872.37	Картометрический метод	12.50	-

3. Сведения о характерных точках части (частей) границы объекта

Обозначение характерных точек части границы	Координаты, м		Метод определения координат характерной точки	Средняя квадратическая погрешность положения характерной точки (Mt), м	Описание обозначения точки на местности (при наличии)
	X	Y			
1	2	3	4	5	6
57	436572.61	1341872.57	Картометрический метод	12.50	-
61	436548.65	1341841.89	Картометрический метод	12.50	-
62	436548.45	1341841.88	Картометрический метод	12.50	-
63	436548.45	1341841.68	Картометрический метод	12.50	-
64	436548.65	1341841.69	Картометрический метод	12.50	-
61	436548.65	1341841.89	Картометрический метод	12.50	-
65	436500.57	1341782.85	Картометрический метод	12.50	-
66	436498.58	1341779.12	Картометрический метод	12.50	-
67	436502.81	1341779.27	Картометрический метод	12.50	-
65	436500.57	1341782.85	Картометрический метод	12.50	-
68	436547.11	1341892.92	Аналитический метод	0.30	-
69	436547.31	1341892.92	Аналитический метод	0.30	-
70	436547.31	1341893.12	Аналитический метод	0.30	-
71	436547.11	1341893.12	Аналитический метод	0.30	-
68	436547.11	1341892.92	Аналитический метод	0.30	-
Часть 2					
72	430843.18	1345389.54	Аналитический метод	0.20	-
73	430859.50	1345382.94	Аналитический метод	0.20	-
74	430886.52	1345417.31	Аналитический метод	0.20	-
75	430858.71	1345428.56	Аналитический метод	0.20	-
76	430825.26	1345441.87	Аналитический метод	0.20	-
77	430809.73	1345402.84	Аналитический метод	0.20	-
72	430843.18	1345389.54	Аналитический метод	0.20	-
Часть 3					
78	429098.20	1348309.07	Картометрический метод	12.50	-
79	429069.43	1348286.70	Картометрический метод	12.50	-

3. Сведения о характерных точках части (частей) границы объекта

Обозначение характерных точек части границы	Координаты, м		Метод определения координат характерной точки	Средняя квадратическая погрешность положения характерной точки (Mt), м	Описание обозначения точки на местности (при наличии)
	X	Y			
1	2	3	4	5	6
80	429033.89	1348260.16	Картометрический метод	12.50	-
81	429028.07	1348255.82	Картометрический метод	12.50	-
82	428997.76	1348233.23	Картометрический метод	12.50	-
83	428996.11	1348232.00	Картометрический метод	12.50	-
84	428968.75	1348211.60	Картометрический метод	12.50	-
85	428890.50	1348158.58	Картометрический метод	12.50	-
86	428868.79	1348143.87	Картометрический метод	12.50	-
87	428856.20	1348135.34	Картометрический метод	12.50	-
88	428828.94	1348116.86	Картометрический метод	12.50	-
89	428821.96	1348112.13	Картометрический метод	12.50	-
90	428785.45	1348066.36	Картометрический метод	12.50	-
91	428780.42	1348060.06	Картометрический метод	12.50	-
92	428756.78	1348030.41	Картометрический метод	12.50	-
93	428561.61	1347786.14	Картометрический метод	12.50	-
94	428517.12	1347730.50	Картометрический метод	12.50	-
95	428505.66	1347716.16	Картометрический метод	12.50	-
96	428480.20	1347684.25	Картометрический метод	12.50	-
97	428324.43	1347489.13	Картометрический метод	12.50	-
98	428291.12	1347447.46	Картометрический метод	12.50	-
99	428310.91	1347433.66	Картометрический метод	12.50	-
100	428373.45	1347389.99	Картометрический метод	12.50	-
101	428404.40	1347368.42	Картометрический метод	12.50	-
102	428416.62	1347366.25	Картометрический метод	12.50	-
103	428426.05	1347361.20	Картометрический метод	12.50	-
104	428440.11	1347351.44	Картометрический метод	12.50	-

3. Сведения о характерных точках части (частей) границы объекта

Обозначение характерных точек части границы	Координаты, м		Метод определения координат характерной точки	Средняя квадратическая погрешность положения характерной точки (Mt), м	Описание обозначения точки на местности (при наличии)
	X	Y			
1	2	3	4	5	6
105	428455.06	1347334.10	Картометрический метод	12.50	-
106	428462.46	1347326.71	Картометрический метод	12.50	-
107	428470.01	1347321.57	Картометрический метод	12.50	-
108	428451.80	1347349.26	Картометрический метод	12.50	-
109	428612.28	1347265.88	Картометрический метод	12.50	-
110	428613.29	1347265.36	Картометрический метод	12.50	-
111	428630.21	1347256.57	Картометрический метод	12.50	-
112	428690.31	1347206.66	Картометрический метод	12.50	-
113	428777.31	1347096.56	Картометрический метод	12.50	-
114	428851.71	1347007.15	Картометрический метод	12.50	-
115	429134.08	1346926.95	Картометрический метод	12.50	-
116	429326.12	1346874.75	Картометрический метод	12.50	-
117	429359.90	1346881.30	Картометрический метод	12.50	-
118	429411.51	1346891.30	Картометрический метод	12.50	-
119	429418.78	1346892.71	Картометрический метод	12.50	-
120	429484.29	1346905.40	Картометрический метод	12.50	-
121	429486.76	1346905.87	Картометрический метод	12.50	-
122	429570.79	1346922.19	Картометрический метод	12.50	-
123	429606.48	1346929.08	Картометрический метод	12.50	-
124	429625.92	1346932.86	Картометрический метод	12.50	-
125	429645.79	1346947.55	Картометрический метод	12.50	-
126	429649.04	1346949.96	Картометрический метод	12.50	-
127	429649.29	1346950.15	Картометрический метод	12.50	-
128	429703.98	1346990.62	Картометрический метод	12.50	-
129	429704.57	1346992.08	Картометрический метод	12.50	-

3. Сведения о характерных точках части (частей) границы объекта

Обозначение характерных точек части границы	Координаты, м		Метод определения координат характерной точки	Средняя квадратическая погрешность положения характерной точки (Mt), м	Описание обозначения точки на местности (при наличии)
	X	Y			
1	2	3	4	5	6
130	429719.76	1347030.03	Картометрический метод	12.50	-
131	429715.53	1347037.82	Картометрический метод	12.50	-
132	429703.52	1347046.58	Картометрический метод	12.50	-
133	429705.78	1347054.39	Картометрический метод	12.50	-
134	429685.00	1347070.30	Картометрический метод	12.50	-
135	429693.76	1347091.09	Картометрический метод	12.50	-
136	429637.89	1347120.65	Картометрический метод	12.50	-
137	429644.71	1347133.31	Картометрический метод	12.50	-
138	429613.17	1347149.29	Картометрический метод	12.50	-
139	429626.16	1347167.48	Картометрический метод	12.50	-
140	429501.19	1347289.60	Картометрический метод	12.50	-
141	429510.14	1347303.73	Картометрический метод	12.50	-
142	429510.79	1347304.72	Картометрический метод	12.50	-
143	429548.00	1347276.66	Картометрический метод	12.50	-
144	429564.64	1347268.72	Картометрический метод	12.50	-
145	429583.40	1347267.96	Картометрический метод	12.50	-
146	429603.33	1347276.67	Картометрический метод	12.50	-
147	429605.29	1347277.53	Картометрический метод	12.50	-
148	429622.67	1347281.76	Картометрический метод	12.50	-
149	429629.36	1347283.39	Картометрический метод	12.50	-
150	429638.68	1347285.46	Картометрический метод	12.50	-
151	429645.22	1347286.91	Картометрический метод	12.50	-
152	429658.29	1347289.81	Картометрический метод	12.50	-
153	429660.13	1347290.22	Картометрический метод	12.50	-
154	429687.11	1347308.90	Картометрический метод	12.50	-

3. Сведения о характерных точках части (частей) границы объекта

Обозначение характерных точек части границы	Координаты, м		Метод определения координат характерной точки	Средняя квадратическая погрешность положения характерной точки (Mt), м	Описание обозначения точки на местности (при наличии)
	X	Y			
1	2	3	4	5	6
155	429724.18	1347343.82	Картометрический метод	12.50	-
156	429750.88	1347368.96	Картометрический метод	12.50	-
157	429823.31	1347446.72	Картометрический метод	12.50	-
158	429918.85	1347553.53	Картометрический метод	12.50	-
159	429947.50	1347585.43	Картометрический метод	12.50	-
160	429974.88	1347601.00	Картометрический метод	12.50	-
161	429990.40	1347606.27	Картометрический метод	12.50	-
162	429994.42	1347607.63	Картометрический метод	12.50	-
163	429998.43	1347609.00	Картометрический метод	12.50	-
164	430013.40	1347609.00	Картометрический метод	12.50	-
165	430026.53	1347606.03	Картометрический метод	12.50	-
166	430029.20	1347612.51	Картометрический метод	12.50	-
167	430030.00	1347614.47	Картометрический метод	12.50	-
168	430033.69	1347622.78	Картометрический метод	12.50	-
169	430033.57	1347622.98	Картометрический метод	12.50	-
170	430032.74	1347624.41	Картометрический метод	12.50	-
171	429984.79	1347702.60	Картометрический метод	12.50	-
172	429967.08	1347731.86	Картометрический метод	12.50	-
173	429963.86	1347737.38	Картометрический метод	12.50	-
174	429916.68	1347813.55	Картометрический метод	12.50	-
175	429813.20	1347982.23	Картометрический метод	12.50	-
176	429814.05	1347985.72	Картометрический метод	12.50	-
177	429819.76	1348008.99	Картометрический метод	12.50	-
178	429825.44	1348032.09	Картометрический метод	12.50	-
179	429825.55	1348032.51	Картометрический метод	12.50	-

3. Сведения о характерных точках части (частей) границы объекта

Обозначение характерных точек части границы	Координаты, м		Метод определения координат характерной точки	Средняя квадратическая погрешность положения характерной точки (Mt), м	Описание обозначения точки на местности (при наличии)
	X	Y			
1	2	3	4	5	6
180	429827.94	1348042.47	Картометрический метод	12.50	-
181	429823.57	1348062.43	Картометрический метод	12.50	-
182	429817.21	1348069.85	Картометрический метод	12.50	-
183	429811.20	1348070.56	Картометрический метод	12.50	-
184	429780.10	1348057.83	Картометрический метод	12.50	-
185	429751.12	1348055.36	Картометрический метод	12.50	-
186	429727.89	1348055.36	Картометрический метод	12.50	-
187	429670.96	1348045.89	Картометрический метод	12.50	-
188	429653.50	1348042.96	Картометрический метод	12.50	-
189	429645.91	1348041.70	Картометрический метод	12.50	-
190	429645.77	1348040.00	Картометрический метод	12.50	-
191	429645.58	1348038.14	Картометрический метод	12.50	-
192	429643.52	1348014.77	Картометрический метод	12.50	-
193	429641.81	1347995.80	Картометрический метод	12.50	-
194	429588.04	1347982.71	Картометрический метод	12.50	-
195	429553.93	1347974.41	Картометрический метод	12.50	-
196	429552.86	1347975.16	Картометрический метод	12.50	-
197	429542.36	1347982.56	Картометрический метод	12.50	-
198	429535.94	1347987.09	Картометрический метод	12.50	-
199	429529.49	1347991.62	Картометрический метод	12.50	-
200	429529.19	1347991.86	Картометрический метод	12.50	-
201	429529.06	1347991.93	Картометрический метод	12.50	-
202	429528.87	1347992.05	Картометрический метод	12.50	-
203	429527.92	1347992.76	Картометрический метод	12.50	-
204	429524.50	1347995.15	Картометрический метод	12.50	-

3. Сведения о характерных точках части (частей) границы объекта

Обозначение характерных точек части границы	Координаты, м		Метод определения координат характерной точки	Средняя квадратическая погрешность положения характерной точки (Mt), м	Описание обозначения точки на местности (при наличии)
	X	Y			
1	2	3	4	5	6
205	429512.90	1348003.32	Картометрический метод	12.50	-
206	429492.94	1348017.38	Картометрический метод	12.50	-
207	429471.13	1348030.63	Картометрический метод	12.50	-
208	429480.73	1348020.23	Картометрический метод	12.50	-
209	429442.61	1348001.71	Картометрический метод	12.50	-
210	429437.63	1348016.89	Картометрический метод	12.50	-
211	429435.81	1348020.71	Картометрический метод	12.50	-
212	429430.71	1348031.54	Картометрический метод	12.50	-
213	429422.46	1348052.87	Картометрический метод	12.50	-
214	429421.78	1348054.68	Картометрический метод	12.50	-
215	429419.88	1348059.62	Картометрический метод	12.50	-
216	429418.84	1348062.37	Картометрический метод	12.50	-
217	429398.50	1348074.71	Картометрический метод	12.50	-
218	429372.33	1348090.58	Картометрический метод	12.50	-
219	429351.89	1348084.19	Картометрический метод	12.50	-
220	429331.90	1348077.93	Картометрический метод	12.50	-
221	429326.25	1348076.15	Картометрический метод	12.50	-
222	429323.24	1348075.21	Картометрический метод	12.50	-
223	429294.51	1348221.09	Картометрический метод	12.50	-
224	429291.46	1348237.77	Картометрический метод	12.50	-
225	429289.89	1348246.40	Картометрический метод	12.50	-
226	429282.46	1348287.29	Картометрический метод	12.50	-
227	429266.57	1348334.89	Картометрический метод	12.50	-
228	429258.05	1348363.69	Картометрический метод	12.50	-
229	429257.57	1348404.64	Картометрический метод	12.50	-

3. Сведения о характерных точках части (частей) границы объекта

Обозначение характерных точек части границы	Координаты, м		Метод определения координат характерной точки	Средняя квадратическая погрешность положения характерной точки (Mt), м	Описание обозначения точки на местности (при наличии)
	X	Y			
1	2	3	4	5	6
230	429257.21	1348431.96	Картометрический метод	12.50	-
231	429230.41	1348410.67	Картометрический метод	12.50	-
232	429154.96	1348353.14	Картометрический метод	12.50	-
233	429156.28	1348349.59	Картометрический метод	12.50	-
234	429163.26	1348338.14	Картометрический метод	12.50	-
235	429161.71	1348325.36	Картометрический метод	12.50	-
236	429147.35	1348308.45	Картометрический метод	12.50	-
237	429147.16	1348289.98	Картометрический метод	12.50	-
238	429156.92	1348272.82	Картометрический метод	12.50	-
239	429168.01	1348248.54	Картометрический метод	12.50	-
240	429169.32	1348237.15	Картометрический метод	12.50	-
241	429176.13	1348210.07	Картометрический метод	12.50	-
242	429187.31	1348194.32	Картометрический метод	12.50	-
243	429198.53	1348181.42	Картометрический метод	12.50	-
244	429202.65	1348168.58	Картометрический метод	12.50	-
245	429209.52	1348147.19	Картометрический метод	12.50	-
246	429224.95	1348129.97	Картометрический метод	12.50	-
247	429238.95	1348112.77	Картометрический метод	12.50	-
248	429245.89	1348097.07	Картометрический метод	12.50	-
249	429237.20	1348080.10	Картометрический метод	12.50	-
250	429248.33	1348058.66	Картометрический метод	12.50	-
251	429268.01	1348041.40	Картометрический метод	12.50	-
252	429277.81	1348028.51	Картометрический метод	12.50	-
253	429279.09	1348015.70	Картометрический метод	12.50	-
254	429288.85	1347998.55	Картометрический метод	12.50	-

3. Сведения о характерных точках части (частей) границы объекта

Обозначение характерных точек части границы	Координаты, м		Метод определения координат характерной точки	Средняя квадратическая погрешность положения характерной точки (Mt), м	Описание обозначения точки на местности (при наличии)
	X	Y			
1	2	3	4	5	6
255	429304.43	1347996.97	Картометрический метод	12.50	-
256	429318.57	1347992.56	Картометрический метод	12.50	-
257	429335.41	1347975.33	Картометрический метод	12.50	-
258	429336.67	1347959.68	Картометрический метод	12.50	-
259	429343.57	1347941.13	Картометрический метод	12.50	-
260	429354.74	1347923.96	Картометрический метод	12.50	-
261	429368.67	1347899.66	Картометрический метод	12.50	-
262	429376.94	1347875.41	Картометрический метод	12.50	-
263	429389.45	1347851.12	Картометрический метод	12.50	-
264	429403.29	1347816.86	Картометрический метод	12.50	-
265	429405.98	1347802.62	Картометрический метод	12.50	-
266	429408.60	1347781.27	Картометрический метод	12.50	-
267	429411.18	1347755.66	Картометрический метод	12.50	-
268	429415.27	1347739.98	Картометрический метод	12.50	-
269	429419.31	1347718.62	Картометрический метод	12.50	-
270	429420.60	1347705.82	Картометрический метод	12.50	-
271	429420.44	1347690.18	Картометрический метод	12.50	-
272	429406.06	1347670.43	Картометрический метод	12.50	-
273	429379.07	1347665.01	Картометрический метод	12.50	-
274	429353.54	1347665.27	Картометрический метод	12.50	-
275	429329.37	1347658.41	Картометрический метод	12.50	-
276	429290.97	1347647.42	Картометрический метод	12.50	-
277	429273.89	1347641.91	Картометрический метод	12.50	-
278	429232.87	1347652.27	Картометрический метод	12.50	-
279	429217.46	1347670.91	Картометрический метод	12.50	-

3. Сведения о характерных точках части (частей) границы объекта

Обозначение характерных точек части границы	Координаты, м		Метод определения координат характерной точки	Средняя квадратическая погрешность положения характерной точки (Mt), м	Описание обозначения точки на местности (при наличии)
	X	Y			
1	2	3	4	5	6
280	429213.55	1347705.06	Картометрический метод	12.50	-
281	429227.89	1347720.55	Картометрический метод	12.50	-
282	429239.28	1347724.70	Картометрический метод	12.50	-
283	429242.27	1347740.31	Картометрический метод	12.50	-
284	429240.94	1347748.85	Картометрический метод	12.50	-
285	429238.33	1347771.62	Картометрический метод	12.50	-
286	429239.92	1347788.66	Картометрический метод	12.50	-
287	429234.44	1347807.20	Картометрический метод	12.50	-
288	429221.86	1347825.80	Картометрический метод	12.50	-
289	429216.35	1347841.50	Картометрический метод	12.50	-
290	429222.16	1347855.65	Картометрический метод	12.50	-
291	429239.25	1347862.59	Картометрический метод	12.50	-
292	429242.22	1347875.35	Картометрический метод	12.50	-
293	429232.48	1347893.93	Картометрический метод	12.50	-
294	429222.70	1347908.24	Картометрический метод	12.50	-
295	429211.50	1347922.57	Картометрический метод	12.50	-
296	429201.82	1347946.83	Картометрический метод	12.50	-
297	429197.72	1347962.51	Картометрический метод	12.50	-
298	429195.19	1347992.39	Картометрический метод	12.50	-
299	429189.76	1348016.61	Картометрический метод	12.50	-
300	429184.16	1348023.78	Картометрический метод	12.50	-
301	429178.65	1348039.47	Картометрический метод	12.50	-
302	429193.07	1348063.49	Картометрический метод	12.50	-
303	429176.26	1348083.56	Картометрический метод	12.50	-
304	429165.07	1348099.31	Картометрический метод	12.50	-

3. Сведения о характерных точках части (частей) границы объекта

Обозначение характерных точек части границы	Координаты, м		Метод определения координат характерной точки	Средняя квадратическая погрешность положения характерной точки (Mt), м	Описание обозначения точки на местности (при наличии)
	X	Y			
1	2	3	4	5	6
305	429163.83	1348116.38	Картометрический метод	12.50	-
306	429154.14	1348139.22	Картометрический метод	12.50	-
307	429147.06	1348140.72	Картометрический метод	12.50	-
308	429122.94	1348139.54	Картометрический метод	12.50	-
309	429100.28	1348142.61	Картометрический метод	12.50	-
310	429076.33	1348158.50	Картометрический метод	12.50	-
311	429069.46	1348179.89	Картометрический метод	12.50	-
312	429069.76	1348209.74	Картометрический метод	12.50	-
313	429089.70	1348218.06	Картометрический метод	12.50	-
314	429099.77	1348232.18	Картометрический метод	12.50	-
315	429099.95	1348249.23	Картометрический метод	12.50	-
316	429100.21	1348274.82	Картометрический метод	12.50	-
78	429098.20	1348309.07	Картометрический метод	12.50	-
Часть 4					
317	430225.51	1346239.34	Картометрический метод	12.50	-
318	430224.15	1346239.55	Картометрический метод	12.50	-
319	429929.85	1346355.82	Картометрический метод	12.50	-
320	429598.98	1346184.52	Картометрический метод	12.50	-
321	429570.37	1346133.13	Картометрический метод	12.50	-
322	430274.31	1345760.20	Картометрический метод	12.50	-
323	430282.22	1345746.99	Картометрический метод	12.50	-
324	430280.82	1345675.07	Картометрический метод	12.50	-
325	430344.63	1345641.95	Картометрический метод	12.50	-
326	430363.43	1345633.26	Картометрический метод	12.50	-
327	430368.61	1345630.85	Картометрический метод	12.50	-
328	430367.59	1345628.67	Картометрический метод	12.50	-

3. Сведения о характерных точках части (частей) границы объекта

Обозначение характерных точек части границы	Координаты, м		Метод определения координат характерной точки	Средняя квадратическая погрешность положения характерной точки (Mt), м	Описание обозначения точки на местности (при наличии)
	X	Y			
1	2	3	4	5	6
329	430369.95	1345627.58	Картометрический метод	12.50	-
330	430370.97	1345629.77	Картометрический метод	12.50	-
331	430372.82	1345628.91	Картометрический метод	12.50	-
332	430397.98	1345617.02	Картометрический метод	12.50	-
333	430422.59	1345605.74	Картометрический метод	12.50	-
334	430421.97	1345604.35	Картометрический метод	12.50	-
335	430424.35	1345603.30	Картометрический метод	12.50	-
336	430424.96	1345604.66	Картометрический метод	12.50	-
337	430457.64	1345589.69	Картометрический метод	12.50	-
338	430467.42	1345585.34	Картометрический метод	12.50	-
339	430474.20	1345583.80	Картометрический метод	12.50	-
340	430518.04	1345573.82	Картометрический метод	12.50	-
341	430576.62	1345564.85	Картометрический метод	12.50	-
342	430613.68	1345558.16	Картометрический метод	12.50	-
343	430639.91	1345553.21	Картометрический метод	12.50	-
344	430706.72	1345538.45	Картометрический метод	12.50	-
345	430714.81	1345536.66	Картометрический метод	12.50	-
346	430719.36	1345550.17	Картометрический метод	12.50	-
347	430723.19	1345552.47	Картометрический метод	12.50	-
348	430726.22	1345555.46	Картометрический метод	12.50	-
349	430728.54	1345558.88	Картометрический метод	12.50	-
350	430733.44	1345569.11	Картометрический метод	12.50	-
351	430734.46	1345573.46	Картометрический метод	12.50	-
352	430734.85	1345577.66	Картометрический метод	12.50	-
353	430734.03	1345581.89	Картометрический метод	12.50	-

3. Сведения о характерных точках части (частей) границы объекта

Обозначение характерных точек части границы	Координаты, м		Метод определения координат характерной точки	Средняя квадратическая погрешность положения характерной точки (Mt), м	Описание обозначения точки на местности (при наличии)
	X	Y			
1	2	3	4	5	6
354	430732.66	1345585.82	Картометрический метод	12.50	-
355	430756.41	1345622.54	Картометрический метод	12.50	-
356	430762.90	1345636.78	Картометрический метод	12.50	-
357	430762.23	1345637.03	Картометрический метод	12.50	-
358	430775.54	1345674.38	Картометрический метод	12.50	-
359	430778.93	1345676.03	Картометрический метод	12.50	-
360	430785.44	1345676.96	Картометрический метод	12.50	-
361	430789.44	1345677.53	Картометрический метод	12.50	-
362	430793.18	1345678.06	Картометрический метод	12.50	-
363	430785.87	1345699.15	Картометрический метод	12.50	-
364	430782.90	1345699.12	Картометрический метод	12.50	-
365	430781.43	1345699.11	Картометрический метод	12.50	-
366	430778.89	1345698.61	Картометрический метод	12.50	-
367	430771.75	1345697.21	Картометрический метод	12.50	-
368	430767.81	1345696.44	Картометрический метод	12.50	-
369	430764.32	1345695.75	Картометрический метод	12.50	-
370	430762.11	1345695.32	Картометрический метод	12.50	-
371	430762.27	1345695.55	Картометрический метод	12.50	-
372	430754.56	1345718.06	Картометрический метод	12.50	-
373	430745.25	1345740.49	Картометрический метод	12.50	-
374	430735.48	1345769.73	Картометрический метод	12.50	-
375	430723.28	1345807.20	Картометрический метод	12.50	-
376	430723.01	1345807.15	Картометрический метод	12.50	-
377	430718.10	1345821.90	Картометрический метод	12.50	-
378	430713.79	1345836.73	Картометрический метод	12.50	-

3. Сведения о характерных точках части (частей) границы объекта

Обозначение характерных точек части границы	Координаты, м		Метод определения координат характерной точки	Средняя квадратическая погрешность положения характерной точки (Mt), м	Описание обозначения точки на местности (при наличии)
	X	Y			
1	2	3	4	5	6
379	430709.16	1345852.84	Картометрический метод	12.50	-
380	430704.31	1345868.86	Картометрический метод	12.50	-
381	430699.12	1345886.50	Картометрический метод	12.50	-
382	430698.90	1345886.46	Картометрический метод	12.50	-
383	430693.18	1345906.50	Картометрический метод	12.50	-
384	430686.01	1345926.12	Картометрический метод	12.50	-
385	430679.76	1345951.55	Картометрический метод	12.50	-
386	430674.34	1345969.36	Картометрический метод	12.50	-
387	430672.34	1345979.81	Картометрический метод	12.50	-
388	430623.68	1345983.22	Картометрический метод	12.50	-
389	430424.18	1345997.17	Картометрический метод	12.50	-
390	430393.86	1346001.46	Картометрический метод	12.50	-
391	430353.55	1346007.16	Картометрический метод	12.50	-
392	430299.60	1346020.88	Картометрический метод	12.50	-
393	430299.53	1346026.14	Картометрический метод	12.50	-
394	430296.69	1346027.15	Картометрический метод	12.50	-
395	430254.33	1346040.64	Картометрический метод	12.50	-
396	430237.44	1346057.56	Картометрический метод	12.50	-
397	430241.53	1346060.33	Картометрический метод	12.50	-
398	430266.93	1346060.83	Картометрический метод	12.50	-
399	430247.47	1346068.94	Картометрический метод	12.50	-
400	430228.94	1346076.41	Картометрический метод	12.50	-
401	430211.55	1346083.44	Картометрический метод	12.50	-
402	430194.30	1346090.10	Картометрический метод	12.50	-
403	430195.00	1346092.02	Картометрический метод	12.50	-

3. Сведения о характерных точках части (частей) границы объекта

Обозначение характерных точек части границы	Координаты, м		Метод определения координат характерной точки	Средняя квадратическая погрешность положения характерной точки (Mt), м	Описание обозначения точки на местности (при наличии)
	X	Y			
1	2	3	4	5	6
404	430197.65	1346102.52	Картометрический метод	12.50	-
405	430186.91	1346125.32	Картометрический метод	12.50	-
406	430186.94	1346126.05	Картометрический метод	12.50	-
407	430187.68	1346143.22	Картометрический метод	12.50	-
317	430225.51	1346239.34	Картометрический метод	12.50	-

Раздел 3

Сведения о местоположении измененных (уточненных) границ объекта

1. Система координат -

2. Сведения о характерных точках границ объекта

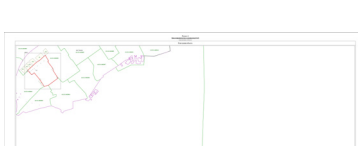
Обозначение характерных точек границ	Существующие координаты, м		Измененные (уточненные) координаты, м		Метод определения координат характерной точки	Средняя квадратическая погрешность положения характерной точки (Mt), м	Описание обозначения точки на местности (при наличии)
	X	Y	X	Y			
1	2	3	4	5	6	7	8
-	-	-	-	-	-	-	

3. Сведения о характерных точках части (частей) границы объекта

Обозначение характерных точек части границы	Существующие координаты, м		Измененные (уточненные) координаты, м		Метод определения координат характерной точки	Средняя квадратическая погрешность положения характерной точки (Mt), м	Описание обозначения точки на местности (при наличии)
	X	Y	X	Y			
1	2	3	4	5	6	7	8
-	-	-	-	-	-	-	

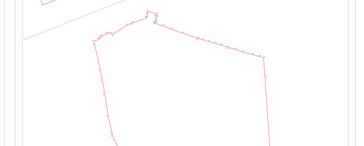
Текстовое описание местоположения границ населенных пунктов, территориальных зон


Прохождение границы		Описание прохождения границы
от точки	до точки	
1	2	3
-	-	-

























Утверждены решением Собрания представителей сельского поселения Узюково муниципального района Ставропольский Самарской области от 30.12.2013 № 31

ПРАВИЛА ЗЕМЛЕПОЛЬЗОВАНИЯ И ЗАСТРОЙКИ СЕЛЬСКОГО ПОСЕЛЕНИЯ УЗЮКОВО МУНИЦИПАЛЬНОГО РАЙОНА СТАВРОПОЛЬСКИЙ САМАРСКОЙ ОБЛАСТИ

(в редакции Решений Собрания представителей сельского поселения Узюково муниципального района Ставропольский Самарской области от 07.01.2015 № 1, от 21.05.2015 № 13, от 31.07.2015 № 20, от 25.11.2016 № 22, от 06.12.2016 № 27, от 10.08.2017 № 26, от 10.08.2017 № 27, от 27.03.2018 № 16, от 27.12.2018 № 51, от 12.12.2019 №50, от 17.06.2022 №19(62), от 23.08.2024 №18(156), в редакции приказа министерства градостроительной политики Самарской области от 07.09.2026 №715-п)

ПОРЯДОК ПРИМЕНЕНИЯ ПРАВИЛ ЗЕМЛЕПОЛЬЗОВАНИЯ И ЗАСТРОЙКИ И ВНЕСЕНИЯ В НИХ ИЗМЕНЕНИЙ

(Часть I)

СОДЕРЖАНИЕ

ВВЕДЕНИЕ 3
ЧАСТЬ I. ПОРЯДОК ПРИМЕНЕНИЯ ПРАВИЛ ЗЕМЛЕПОЛЬЗОВАНИЯ И ЗАСТРОЙКИ И ВНЕСЕНИЯ В НИХ ИЗМЕНЕНИЙ 4
ГЛАВА 1. ОБЩИЕ ПОЛОЖЕНИЯ 4
Статья 1. Основные понятия, используемые в Правилах землепользования и застройки 4
Статья 2. Основания ведения, назначение и состав Правил землепользования и застройки 5
Статья 3. Открытость и доступность информации о землепользовании и застройке 6
Статья 4. Вступление в силу Правил землепользования и застройки 7
Статья 5. Ответственность за нарушения Правил землепользования и застройки 7
ГЛАВА 2. ПОЛОЖЕНИЯ О РЕГУЛИРОВАНИИ ЗЕМЛЕПОЛЬЗОВАНИЯ И ЗАСТРОЙКИ ОРГАНАМИ МЕСТНОГО САМОУПРАВЛЕНИЯ 8
Статья 6. Комиссия по подготовке проекта Правил землепользования и застройки 8
Статья 7. Общие положения, относящиеся к ранее возникшим правам 9
Статья 8. Территориальные зоны 10
Статья 9. Градостроительные регламенты и их применение 11
ГЛАВА 3. ПОЛОЖЕНИЯ ОБ ИЗМЕНЕНИИ ВИДОВ РАЗРЕШЕННОГО ИСПОЛЬЗОВАНИЯ ЗЕМЕЛЬНЫХ УЧАСТКОВ И ОБЪЕКТОВ КАПИТАЛЬНОГО СТРОИТЕЛЬСТВА ФИЗИЧЕСКИМИ И ЮРИДИЧЕСКИМИ ЛИЦАМИ 11
Статья 10. Порядок изменения видов разрешенного использования земельных участков и объектов капитального строительства
Статья 11. Порядок предоставления разрешения на условно разрешенный вид использования земельного участка или объекта капитального строительства 15
Статья 12. Порядок предоставления разрешения на отклонение от предельных параметров разрешенного строительства, реконструкции объектов капитального строительства 19
ГЛАВА 4. ПОЛОЖЕНИЯ О ПОДГОТОВКЕ ДОКУМЕНТАЦИИ ПО ПЛАНИРОВКЕ ТЕРРИТОРИИ ОРГАНАМИ МЕСТНОГО САМОУПРАВЛЕНИЯ 24
Статья 13. Общие положения 24
ГЛАВА 5. ПОЛОЖЕНИЯ О ПРОВЕДЕНИИ ОБЩЕСТВЕННЫХ ОБСУЖДЕНИЙ ИЛИ ПУБЛИЧНЫХ СЛУШАНИЙ ПО ВОПРОСАМ ЗЕМЛЕПОЛЬЗОВАНИЯ И ЗАСТРОЙКИ 26
Статья 14. Общие положения о проведении общественных обсуждений или публичных слушаний по вопросам землепользования и застройки 26
ГЛАВА 6. ПОЛОЖЕНИЯ О ВНЕСЕНИИ ИЗМЕНЕНИЙ В ПРАВИЛА ЗЕМЛЕПОЛЬЗОВАНИЯ И ЗАСТРОЙКИ 27
Статья 15. Порядок внесения изменений в Правила землепользования и застройки 27
ГЛАВА 7. СВЕДЕНИЯ О ГРАНИЦАХ ТЕРРИТОРИАЛЬНЫХ ЗОН 32
Статья 16. Сведения о границах территориальных зон 32

ВВЕДЕНИЕ

Настоящим проектом вносятся изменения в Правила землепользования и застройки сельского поселения Узюково муниципального района Ставропольский Самарской области, утвержденные Решением Собрания представителей сельского поселения Узюково муниципального района Ставропольский Самарской области от 30.12.2013 № 31.

Правила землепользования и застройки сельского поселения Узюково муниципального района Ставропольский Самарской области (далее – Правила) - нормативно-правовой акт сельского поселения Узюково муниципального района Ставропольский Самарской области (далее – сельского поселения Узюково), разработанный в соответствии с Градостроительным кодексом Российской Федерации, Земельным кодексом Российской Федерации, Федеральным законом «Об общих принципах организации местного самоуправления в Российской Федерации» иными законами и нормативными правовыми актами Российской Федерации, законами и иными нормативными правовыми актами Самарской области, Уставом поселения, иными муниципальными нормативными правовыми актами поселения.

Настоящие Правила устанавливают территориальные зоны, градостроительные регламенты, порядок применения настоящих Правил и внесения в них изменений в соответствии с действующим законодательством, муниципальными правовыми актами органов местного самоуправления, создают условия рационального использования территории сельского поселения Узюково, входящего в его состав населенного пункта Узюково, с целью формирования гармоничной среды жизнедеятельности, планировки, застройки и благоустройства территории сельского поселения Узюково, развития инфраструктуры жилищного, производственного, социальной, инженерно-транспортной инфраструктур, бережного природопользования.

ЧАСТЬ I. ПОРЯДОК ПРИМЕНЕНИЯ ПРАВИЛ ЗЕМЛЕПОЛЬЗОВАНИЯ И ЗАСТРОЙКИ И ВНЕСЕНИЯ В НИХ ИЗМЕНЕНИЙ

ГЛАВА 1. Общие положения

Статья 1. Основные понятия, используемые в Правилах землепользования и застройки

В настоящих Правилах используются следующие основные понятия:

Градостроительное зонирование – зонирование территорий муниципальных образований в целях определения территориальных зон и установления градостроительных регламентов.

Градостроительный регламент устанавливается в пределах границ соответствующей территориальной зоны виды разрешенного использования земельных участков, равно как всего, что находится на земельных участках и помещений, объектов капитального строительства и использующихся в процессе их застройки и последующей эксплуатации объектов капитального строительства, предельные (минимальные и (или) максимальные) размеры земельных участков и предельные параметры разрешенного строительства, реконструкции объектов капитального строительства, ограничения использования земельных участков и объектов капитального строительства, а также применительно к территориям, в границах которых предусматривается осуществление деятельности по комплексному развитию территории, расчетные показатели минимально допустимого уровня обеспеченности соответствующей территории объектами коммунальной, транспортной, социальной инфраструктур и расчетные показатели максимально допустимого уровня территориальной доступности указанных объектов для населения.

Зоны с особыми условиями использования территорий – охранные, санитарно-защитные зоны, зоны охраны объектов культурного наследия (памятников истории и культуры) народов Российской Федерации (далее - объекты культурного наследия), защитные зоны объектов культурного наследия, водоохранные зоны, зоны затопления, подтопления, зоны санитарной охраны источников водоснабжения и водопроводов питьевого назначения, зоны охраняемых объектов, приаэродромная территория, иные зоны, устанавливаемые в соответствии с законодательством Российской Федерации.

Комплексное развитие территорий – совокупность мероприятий, выполняемых в соответствии с утвержденной документацией по планировке территории и направленных на создание благоприятных условий проживания граждан, обновление среды жизнедеятельности и территорий общего пользования поселений, муниципальных округов, городских округов.

Линейные объекты – линии электропередачи, линии связи (в том числе линейно-кабельные сооружения), трубопроводы, автомобильные дороги, железнодорожные линии и другие подобные сооружения.

Объект капитального строительства – здание, строение, сооружение, объекты, строительство которых не завершено (далее - объекты незавершенного строительства), за исключением некапитальных строений, сооружений и неотделимых улучшений земельного участка (замощение, покрытие и другие).

Оператор комплексного развития территории – юридическое лицо, определенное Российской Федерацией или субъектом Российской Федерации в соответствии с настоящим Кодексом и обеспечивающее реализацию решения о комплексном развитии территории.

Некапитальные строения, сооружения – строения, сооружения, которые не имеют прочной связи с землей и конструктивные характеристики которых позволяют осуществить их перемещение и (или) ремонтах и последующую сборку без несоразмерного ущерба назначению и без изменения основных характеристик строений, сооружений (в том числе киосков, навесов и других подобных строений, сооружений).

Объект индивидуального жилищного строительства – отдельно стоящее здание с количеством надземных этажей не более чем три, высотой не более двадцати метров, которое состоит из комнат и помещений вспомогательного использования, предназначенных для удовлетворения гражданами бытовых и иных нужд, связанных с их проживанием в таком здании, и не предназначено для раздела на самостоятельные объекты недвижимости.

Правообладатели земельных участков – собственники земельных участков, землепользователи, землевладельцы и арендаторы земельных участков.

Территориальные зоны – зоны, для которых в правилах землепользования и застройки определены границы и установлены градостроительные регламенты.

Территории общего пользования – территории, которыми беспрепятственно пользуется неограниченный круг лиц (в том числе площади, улицы, проезды, набережные, береговые полосы водных объектов общего пользования, скверы, бульвары).

Устойчивое развитие территорий – обеспечение при осуществлении градостроительной деятельности безопасности и благоприятных условий жизнедеятельности человека, ограничение негативного воздействия хозяйственной и иной деятельности на окружающую среду и обеспечение охраны и рационального использования природных ресурсов в интересах настоящего и будущего поколений.

Элемент планировочной структуры – часть территории поселения, муниципального округа, городского округа или межселенной территории муниципального района (квартал, микрорайон, район и иные подобные элементы). Виды элементов планировочной структуры устанавливаются уполномоченным Правительством Российской Федерации федеральным органом исполнительной власти

Статья 2. Основания ведения, назначение и состав Правил землепользования и застройки

1. Настоящие Правила в соответствии с Градостроительным кодексом Российской Федерации, Земельным кодексом Российской Федерации вводят в муниципальном образовании систему регулирования землепользования и застройки.

2. Настоящие Правила разрабатываются в целях:

1) создания условий для устойчивого развития территорий муниципальных образований, сохранения окружающей среды и объектов культурного наследия;

2) создания условий для планировки территорий муниципальных образований;

3) обеспечения прав и законных интересов физических и юридических лиц, в том числе правообладателей земельных участков и объектов капитального строительства;

4) создания условий для привлечения инвестиций, в том числе путем предоставления возможности выбора наиболее эффективных видов разрешенного использования земельных участков и объектов капитального строительства.

3. Настоящие Правила применяются наряду с:

- нормативными правовыми актами органов государственной власти Российской Федерации, Самарской области;
- нормативными правовыми актами муниципального района Ставропольский, сельского поселения Узюково;
- нормативами градостроительного проектирования;
- техническими регламентами;
- нормативными техническими документами.

4. Правила землепользования и застройки включают в себя:

Часть I. Порядок применения и внесения изменений в указанные Правила;

Часть II. Карты градостроительного зонирования (М 1:5 000, М 1:25 000);

Часть III. Градостроительные регламенты.

5. Настоящие Правила обязательны для соблюдения органами государственной власти, органами местного самоуправления, физическими и юридическими лицами, должностными лицами, осуществляющими, регулирующими и контролирующими градостроительную деятельность на территории сельского поселения.

Статья 3. Открытость и доступность информации о землепользовании и застройке

1. Настоящие Правила, включая все входящие в их состав картографические и иные документы, являются открытыми для всех физических и юридических лиц, а также должностных лиц, органов государственной власти и органов местного самоуправления.

2. Органы местного самоуправления сельского поселения Узюково обеспечивают возможность ознакомления с настоящими Правилами путем:

- опубликования (обнародования) настоящих Правил в порядке, установленном для официального опубликования (обнародования) нормативных правовых актов органов местного самоуправления, иной официальной информации, и размещения на официальном сайте муниципального образования в сети «Интернет»;
- создания возможности для ознакомления с настоящими Правилами в полном комплекте в органах и организациях, участвующих в вопросах регулирования землепользования и застройки на территории сельского поселения;
- размещения Правил в Федеральной государственной информационной системе территориального планирования;
- предоставления физическим и юридическим лицам выписок из настоящих Правил, а также необходимых копий картографических материалов и их фрагментов, характеризующих условия землепользования и застройки применительно к отдельным земельным участкам и элементам планировочной структуры. Данные материалы предоставляются вышеуказанным лицам по письменному запросу.

3. Органы местного самоуправления муниципального района Ставропольский обеспечивают предоставление физическим и юридическим лицам материалы настоящих Правил, содержащиеся в государственных информационных системах обеспечения градостроительной деятельности. Данные материалы предоставляются вышеуказанным лицам по письменному запросу.

Статья 4. Вступление в силу Правил землепользования и застройки

1. Настоящие Правила вступают в силу с момента их официального опубликования (обнародования) в порядке, установленном для официального опубликования (обнародования) нормативных правовых актов органов местного самоуправления.

2. Правила действуют в части, не противоречащей правовым актам, имеющим юридическую силу.

Статья 5. Ответственность за нарушения Правил землепользования и застройки

ГЛАВА 2. Положения о регулировании землепользования и застройки органами местного самоуправления

Статья 6. Комиссия по подготовке проекта Правил землепользования и застройки

1. Комиссия по подготовке проекта Правил землепользования и застройки (далее – Комиссия) является постоянно действующим коллегиальным совещательным органом при Администрации поселения, образованным в целях подготовки проекта правил землепользования и застройки, обеспечения соблюдения требований Правил, предъявляемых к землепользованию и застройке в поселении, организации внесения в них изменений.

2. Состав и порядок деятельности Комиссии утверждается поста-новлением Администрации поселения в соответствии с требованиями федерального законодательства о градостроительной деятельности, Законом Самарской области «О градостроительной деятельности в Самарской области» и Правилами.

3. В соответствии с Градостроительным Кодексом Российской Федерации к полномочиям Комиссии относятся:

1) обеспечение подготовки проекта правил землепользования и застройки и проектов о внесении изменений в Правила;

2) рассмотрение предложений о внесении изменения в Правила, а также проектов муниципальных правовых актов, связанных с реализацией и применением Правил;

3) рассмотрение заявлений о предоставлении разрешений на условно разрешенный вид использования земельного участка или объекта капитального строительства и подготовка рекомендаций для Главы поселения;

4) рассмотрение заявлений о предоставлении разрешений на отклонение от предельных параметров разрешенного строительства, реконструкции объектов капитального строительства и подготовка рекомендаций для Главы поселения;

5) организация и проведение общественных обсуждений или публичных слушаний на территории поселения по проекту правил землепользования и застройки, а также проектам, предусматривающим внесение изменения в правила, по проекту решения о предоставлении разрешений на условно разрешенный вид использования земельного участка или объекта капитального строительства, предоставлении разрешения на отклонение от предельных параметров разрешенного строительства, реконструкции объектов капитального строительства;

6) иные полномочия, отнесенные к компетенции комиссии по подготовке проекта правил землепользования и застройки Градостроительным законодательством, Правилами, а также Положением о Комиссии по подготовке проекта правил землепользования и застройки сельского поселения, утвержденным Администрации поселения в соответствии с законодательством о градостроительной деятельности и Правилами.

4. Полномочия Комиссии в области градостроительной деятельности, указанные в пункте 3 настоящей статьи, определяются федеральными законами, Законами Самарской области от 29.12.2014 №134-ГД «О перераспределении полномочий между органами местного самоуправления органами государственной власти Самарской области в сферах градостроительной деятельности и рекламы на территории Самарской области».

Статья 7. Общие положения, относящиеся к ранее возникшим правам

1. Принятые до введения в действие настоящих Правил муниципальные и иные правовые акты сельского поселения Узюково муниципального района Ставропольский по вопросам землепользования и застройки применяются в части, не противоречащей настоящим Правилам.

2. Земельный участок или объект капитального строительства, существовавшие на законных основаниях до введения в действие Правил землепользования и застройки, или до внесения изменений в настоящие Правила и ставшие несоответствующими настоящим Правилам в случаях, если:

а) виды их разрешенного использования не входят в перечень видов разрешенного использования, установленных для соответствующей территориальной зоны;

б) предельные (минимальные и (или) максимальные) размеры земельных участков и предельные параметры разрешенного строительства, реконструкции объектов капитального строительства не соответствуют предельным значениям, установленным градостроительным регламентом соответствующей территориальной зоны;

в) земельные участки и объекты капитального строительства, которые расположены в пределах зон с особыми условиями использования территории, применение которых не соответствует регламенту использования, установленному законами, иными нормативно-правовыми актами.

3. Использование объектов недвижимости, указанных в части 2 настоящей статьи, определяется в соответствии, с частями 8-10 статьи 36 Градостроительного кодекса Российской федерации:

3.1. Земельные участки или объекты капитального строительства, виды разрешенного использования, предельные (минимальные и (или) максимальные) размеры и предельные параметры которых не соответствуют градостроительному регламенту, могут использоваться без установления срока приведения их в соответствие с градостроительным регламентом, за исключением случаев, если использование таких земельных участков и объектов капитального строительства опасно для жизни или здоровья человека, для окружающей среды, объектов культурного наследия.

3.2. Реконструкция указанных в части 3.1 настоящей статьи объектов капитального строительства может осуществляться только путем приведения таких объектов в соответствие с градостроительным регламентом или путем уменьшения их несоответствия предельным параметрам разрешенного строительства, реконструкции. Изменение видов разрешенного использования указанных земельных участков и объектов капитального строительства может осуществляться путем приведения их в соответствие с видами разрешенного использования земельных участков и объектов капитального строительства, установленными градостроительным регламентом.

3.3. В случае, если использование указанных в части 3.1 настоящей статьи земельных участков и объектов капитального строительства продолжается и опасно для жизни или здоровья человека, для окружающей среды, объектов культурного наследия, в соответствии с федеральными законами может быть наложен запрет на использование таких земельных участков и объектов.

Статья 8. Территориальные зоны

1. При подготовке правил землепользования и застройки границы территориальных зон устанавливаются с учетом:

1) возможности сочетания в пределах одной территориальной зоны различных видов существующего и планируемого использования земельных участков;

2) функциональных зон и параметров их планируемого развития, определенных генеральным планом поселения (за исключением случая, установленного частью 6 статьи 18 Градостроительного Кодекса Российской Федерации), генеральным планом городского округа, схемой территориального планирования муниципального района;

3) определенных Градостроительным Кодексом Российской Федерации территориальных зон;

4) сложившейся планировки территории и существующего землепользования;

5) планируемых изменений границ земель различных категорий;

6) предотвращения возможности причинения вреда объектам капитального строительства, расположенным на смежных земельных участках;

7) историко-культурного опорного плана исторического поселения федерального значения или историко-культурного опорного плана исторического поселения регионального значения.

2. Границы территориальных зон могут устанавливаться по:

1) линиям магистралей, улиц, проездов, разделяющим транспортные потоки противоположных направлений;

2) красным линиям;

3) границам земельных участков;

4) границам населенных пунктов в пределах муниципальных образований;

5) границам муниципальных образований, в том числе границам внутригородских территорий городов федерального значения Москвы и Санкт-Петербурга;

6) естественным границам природных объектов;

7) иным границам.

3. Границы территориальных зон не могут пересекать границы муниципальных образований, населенных пунктов, земельных участков (за исключением земельного участка, границы которого могут пересекать границы территориальных зон в случаях, предусмотренных Земельным кодексом Российской Федерации или иным федеральным законом). Допускается пересечение границ территориальных зон с границами зон с особыми условиями использования территорий, границами территорий объектов культурного наследия, границами территорий исторических поселений федерального значения, границами территорий исторических поселений регионального значения, устанавливаемыми в соответствии с законодательством Российской Федерации.

4. Границы территориальных зон должны отвечать требованию принадлежности каждого земельного участка только к одной территориальной зоне, за исключением земельного участка, границы которого в соответствии с земельным законодательством могут пересекать границы территориальных зон.

5. Для каждой территориальной зоны настоящими Правилами устанавливается градостроительный регламент.

Статья 9. Градостроительные регламенты и их применение

1. Градостроительным регламентом определяется правовой режим земельных участков, равно как всего, что находится над и под поверхностью земельных участков и используется в процессе их застройки и последующей эксплуатации объектов капитального строительства.

2. Градостроительные регламенты устанавливаются с учетом:

1) фактического использования земельных участков и объектов капитального строительства в границах территориальной зоны;

2) возможности сочетания в пределах одной территориальной зоны различных видов существующего и планируемого использования земельных участков и объектов капитального строительства;

3) функциональных зон и характеристик их планируемого развития, определенных документами территориального планирования муниципальных образований;

4) видов территориальных зон;

5) требований охраны объектов культурного наследия, а также особо охраняемых природных территорий, иных природных объектов.

3. В градостроительном регламенте в отношении земельных участков и объектов капитального строительства, расположенных в пределах соответствующей территориальной зоны, указываются:

1) виды разрешенного использования земельных участков и объектов капитального строительства;

2) предельные (минимальные и (или) максимальные) размеры земельных участков и предельные параметры разрешенного строительства, реконструкции объектов капитального строительства;

3) ограничения использования земельных участков и объектов капитального строительства, устанавливаемые в соответствии с законодательством Российской Федерации;

4) расчетные показатели минимально допустимого уровня обеспеченности территории объектами коммунальной, транспортной, социальной инфраструктур и расчетные показатели максимально допустимого уровня территориальной доступности указанных объектов для населения в случае, если в границах территориальной зоны, применительно к которой устанавливается градостроительный регламент, предусматривается осуществление деятельности по комплексному и устойчивому развитию территории.

4. Действие градостроительного регламента распространяется в равной мере на все земельные участки и объекты капитального строительства, расположенные в пределах границ территориальной зоны, обозначенной на карте градостроительного зонирования, за исключением случаев, предусмотренных частями 4, 6 статьи 36 Градостроительного кодекса Российской Федерации.

5. Действие градостроительного регламента не распространяется на земельные участки:

1) в границах территорий памятников и ансамблей, включенных в единый государственный реестр объектов культурного наследия (памятников истории и культуры) народов Российской Федерации, а также в границах территорий памятников или ансамблей, которые являются выявленными объектами культурного наследия и решения о режиме содержания, параметрах реставрации, консервации, воссоздания, ремонта и приспособлении которых принимаются в порядке, установленном законодательством Российской Федерации об охране объектов культурного наследия;

2) в границах территорий общего пользования;

3) предназначенные для размещения линейных объектов и (или) занятые линейными объектами;

4) предоставленные для добычи полезных ископаемых.

6. Применительно к территориям исторических поселений, достопримечательных мест, зонам с особыми условиями использования территорий градостроительные регламенты устанавливаются в соответствии с законодательством Российской Федерации.

7. Градостроительные регламенты не устанавливаются для земель лесного фонда, земель, покрытых поверхностными водами, земель запаса, земель особо охраняемых природных территорий (за исключением земель лечебно-оздоровительных местностей и курортов), сельскохозяйственных угодий в составе земель сельскохозяйственного назначения, земельных участков, расположенных в границах особых экономических зон и территорий опережающего социально-экономического развития.

8. Использование земельных участков, на которые действие градостроительных регламентов не распространяется или для которых градостроительные регламенты не устанавливаются, определяется уполномоченными федеральными органами исполнительной власти, уполномоченными органами исполнительной власти субъектов Российской Федерации или уполномоченными органами местного самоуправления в соответствии с федеральными законами. Использование земель или земельных участков из состава земель лесного фонда, земель или земельных участков, расположенных в границах особо охраняемых природных территорий (за исключением земель территорий населенных пунктов, включенных в состав особо охраняемых природных территорий), определяется соответственно лесохозяйственным регламентом, положением об особо охраняемой природной территории в соответствии с лесным законодательством, законодательством об особо охраняемых природных территориях.

ГЛАВА 3. Положения об изменении видов разрешенного использования земельных участков и объектов капитального строительства физическими и юридическими лицами

Статья 10. Порядок изменения видов разрешенного использования земельных участков и объектов капитального строительства

Изменение одного вида разрешенного использования земельных участков и объектов капитального строительства на другой вид такого использования осуществляется в порядке, предусмотренном Земельным кодексом, Градостроительным кодексом и иными нормативно-правовыми актами Российской Федерации и Самарской области.

Статья 11. Порядок предоставления разрешения на условно разрешенный вид использования земельного участка или объекта капитального строительства

Предоставление разрешения на условно разрешенный вид использования или объекта капитального строительства или об отказе в предоставлении разрешения осуществляется в порядке, предусмотренном Земельным кодексом, Градостроительным кодексом и иными нормативно-правовыми актами Российской Федерации и Самарской области.

Статья 12. Порядок предоставления разрешения на отклонение от предельных параметров разрешенного строительства, реконструкции объектов капитального строительства

Предоставление разрешения на отклонение от предельных параметров разрешенного строительства, реконструкции объекта капитального строительства осуществляется в порядке, предусмотренном Земельным кодексом, Градостроительным кодексом и иными нормативно-правовыми актами Российской Федерации и Самарской области.

ГЛАВА 4. Положения о подготовке документации по планировке территории органами местного самоуправления

Статья 13. Общие положения

1. Подготовка документации по планировке территории осуществляется в целях обеспечения устойчивого развития территорий, в том числе выделения элементов планировочной структуры, установления границ земельных участков, установления границ зон планируемого размещения объектов капитального строительства.

2. Подготовка документации по планировке территории в целях размещения объекта капитального строительства является обязательной в следующих случаях:

1) необходимо изъятие земельных участков для государственных или муниципальных нужд в связи с размещением объекта капитального строительства федерального, регионального или местного значения;

2) необходимы установление, изменение или отмена красных линий;

3) необходимо образование земельных участков в случае, если в соответствии с земельным законодательством образование земельных участков осуществляется только в соответствии с проектом межевания территории;

4) размещение объекта капитального строительства планируется на территориях двух и более муниципальных образований, имеющих общую границу (за исключением случая, если размещение такого объекта капитального строительства планируется осуществлять на землях или земельных участках, находящихся в государственной или муниципальной собственности, и для размещения такого объекта капитального строительства не требуются предоставление земельных участков, находящихся в государственной или муниципальной собственности, и установление сервитутов);

5) планируются строительство, реконструкция линейного объекта (за исключением случая, если размещение линейного объекта планируется осуществлять на землях или земельных участках, находящихся в государственной или муниципальной собственности, и для размещения такого линейного объекта не требуются предоставление земельных участков, находящихся в государственной или муниципальной собственности, и установление сервитутов). Правительством Российской Федерации могут быть установлены иные случаи, при которых для строительства, реконструкции линейного объекта не требуется подготовка документации по планировке территории;

6) планируется размещение объекта капитального строительства, не являющегося линейным объектом, и необходимых для обеспечения его функционирования объектов капитального строительства в границах особо охраняемой природной территории или в границах земель лесного фонда;

7) планируется осуществление комплексного развития территории;

8) планируется строительство объектов индивидуального жилищного строительства с привлечением денежных средств участников долевого строительства в соответствии с Федеральным законом от 30 декабря 2004 года N 214-ФЗ "Об участии в долевом строительстве многоквартирных домов и иных объектов недвижимости и о внесении изменений в некоторые законодательные акты Российской Федерации".

3. Видами документации по планировке территории являются:

1) проект планировки территории;

2) проект межевания территории.

4. Применительно к территории, в границах которой не предусматривается осуществление комплексного развития территории, а также не планируется размещение линейных объектов, допускается подготовка проекта межевания территории без подготовки проекта планировки территории в целях, предусмотренных частью 2 статьи 43 Градостроительного Кодекса.

5. Проект планировки территории является основой для подготовки проекта межевания территории, за исключением случаев, предусмотренных частью 4 настоящей статьи. Подготовка проекта межевания территории осуществляется в составе проекта планировки территории или в виде отдельного документа.

6. Общие требования к документации по планировке территории, содержание, порядок подготовки и утверждения определяются Градостроительным кодексом Российской Федерации, законами Самарской области.

ГЛАВА 5. Положения о проведении общественных обсуждений или публичных слушаний по вопросам землепользования и застройки

Статья 14. Общие положения о проведении общественных обсуждений или публичных слушаний по вопросам землепользования и застройки

1. Общественные обсуждения или публичные слушания проводятся с целью соблюдения прав человека на благоприятные условия жизнедеятельности, прав и законных интересов правообладателей земельных участков и объектов капитального строительства.

2. Общественные обсуждения или публичные слушания проводятся в соответствии с Конституцией Российской Федерации, федеральным законодательством, законодательством Самарской области, уставом сельского поселения, настоящими Правилами, другими нормативными правовыми актами.

3. На общественные обсуждения или публичные слушания по вопросам землепользования и застройки выносятся:

- проект Правил землепользования и застройки, проекты внесения изменений в Правила землепользования и застройки;

- проекты планировки территории и проекты межевания территории, за исключением случаев, предусмотренных Градостроительным кодексом Российской Федерации;

- проекты решений о предоставлении разрешений на условно разрешенные виды использования земельных участков и объектов капитального строительства;

- проекты решений о предоставлении разрешений на отклонения от предельных параметров разрешенного строительства, реконструкции объектов капитального строительства.

4. Порядок организации и проведения общественных обсуждений или публичных слушаний должен предусматривать оповещение жителей сельского поселения о начале общественных обсуждений или публичных слушаний, ознакомление с соответствующим проектом, другие меры, обеспечивающие участие в общественных обсуждениях или публичных слушаниях жителей муниципального образования, опубликование (обнародование) результатов общественных обсуждений или публичных слушаний, включая мотивированное обоснование принятых решений.

5. Порядок и иные особенности организации и проведения общественных обсуждений, публичных слушаний определены положениями статьи 5.1 Градостроительного кодекса Российской Федерации и статьи 28 Градостроительного кодекса Российской Федерации.

ГЛАВА 6. Положения о внесении изменений в Правила землепользования и застройки

Статья 15. Порядок внесения изменений в Правила землепользования и застройки

1. Внесение изменений в Правила землепользования и застройки осуществляется в порядке, предусмотренном статьями 31 - 33 Градостроительного Кодекса Российской Федерации.

2. Основаниями для рассмотрения главой местной администрации вопроса о внесении изменений в правила землепользования и застройки являются:

1) несоответствие правил землепользования и застройки генеральному плану сельского поселения, схеме территориального планирования муниципального района, возникшее в результате внесения в такие генеральные планы или схему территориального планирования муниципального района изменений;

1.1) поступление от уполномоченного Правительством Российской Федерации федерального органа исполнительной власти обязательного для исполнения в сроки, установленные законодательством Российской Федерации, предписания об устранении нарушений ограничений использования объектов недвижимости, установленных на приаэродромной территории, которые допущены в правилах землепользования и застройки поселения, городского округа, межселенной территории;

2) поступление предложений об изменении границ территориальных зон, изменении градостроительных регламентов;

3) несоответствие сведений о местоположении границ зон с особыми условиями использования территорий, территорий объектов культурного наследия, отображаемых на карте градостроительного зонирования, содержащемся в Едином государственном реестре недвижимости описанию местоположения границ указанных зон, территорий;

3.1) несоответствие сведений о местоположении границ населенных пунктов (в том числе в случае выявления пересечения границ населенного пункта (населенных пунктов) с границами земельных участков), содержащихся в документах территориального планирования, содержащемуся в Едином государственном реестре недвижимости описанию местоположения границ указанных населенных пунктов, которое было изменено в соответствии с федеральным законом при внесении в Единый государственный реестр недвижимости сведений о границах населенных пунктов;

4) несоответствие установленных градостроительным регламентом ограничений использования земельных участков и объектов капитального строительства, расположенных полностью или частично в границах зон с особыми условиями использования территорий, территорий достопримечательных мест федерального, регионального и местного значения, содержащимся в Едином государственном реестре недвижимости ограничениям использования объектов недвижимости в пределах таких зон, территорий;

5) установление, изменение, прекращение существования зоны с особыми условиями использования территории, установление, изменение границ территории объекта культурного наследия, территории исторического поселения федерального значения, территории исторического поселения регионального значения;

6) принятие решения о комплексном развитии территории;

7) обнаружение мест захоронений погибших при защите Отечества, расположенных в границах населенных пунктов;

8) несоответствие сведений о границах территориальных зон, содержащихся в правилах землепользования и застройки, содержащемуся в Едином государственном реестре недвижимости описанию местоположения границ указанных территориальных зон, которое было изменено в соответствии с федеральным законом при внесении в Единый государственный реестр недвижимости сведений о границах территориальных зон.

3. Предложения о внесении изменений в правила землепользования и застройки в комиссию направляются:

1) федеральными органами исполнительной власти в случаях, если правила землепользования и застройки могут воспрепятствовать функционированию, размещению объектов капитального строительства федерального значения;

2) органами исполнительной власти Самарской области в случаях, если правила землепользования и застройки могут воспрепятствовать функционированию, размещению объектов капитального строительства регионального значения;

3) органами местного самоуправления муниципального района Ставропольский в случаях, если правила землепользования и застройки могут воспрепятствовать функционированию, размещению объектов капитального строительства местного значения;

4) органами местного самоуправления в случаях, если необходимо совершенствовать порядок регулирования землепользования и застройки на территории сельского поселения;

5) физическими или юридическими лицами в инициативном порядке либо в случаях, если в результате применения правил землепользования и застройки земельные участки и объекты капитального строительства не используются эффективно, причиняется вред их правообладателям, снижается стоимость земельных участков и объектов капитального строительства, не реализуются права и законные интересы граждан и их объединений;

6) уполномоченным федеральным органом исполнительной власти, оператором комплексного развития территории, лицом, с которым заключен договор о комплексном развитии территории, в целях реализации решения о комплексном развитии территории, принятого Правительством Российской Федерации;

7) высшим исполнительным органом субъекта Российской Федерации, органом местного самоуправления, оператором комплексного развития территории, лицом, с которым заключен договор о комплексном развитии территории, в целях реализации решения о комплексном развитии территории, принятого высшим исполнительным органом субъекта Российской Федерации, главой местной администрации, а также в целях комплексного развития территории по инициативе правообладателей;

3.1. В случае, если правилами землепользования и застройки не обеспечена в соответствии с частью 3.1 статьи 31 Градостроительного Кодекса Российской Федерации возможность размещения на территориях поселения, городского округа предусмотренных документами территориального планирования объектов федерального значения, объектов регионального значения, объектов местного значения муниципального района (за исключением линейных объектов), уполномоченный федеральный орган исполнительной власти, уполномоченный орган исполнительной власти субъекта Российской Федерации, уполномоченный орган местного самоуправления муниципального района направляют главе поселения, главе городского округа требование о внесении изменений в правила землепользования и застройки в целях обеспечения размещения указанных объектов.

3.2. В случае, предусмотренном частью 3.1 настоящей статьи, глава поселения, глава городского округа обеспечивают внесение изменений в правила землепользования и застройки в течение тридцати дней со дня получения указанного в части 3.1 настоящей статьи требования.

3.3. В целях внесения изменений в правила землепользования и застройки в случаях, предусмотренных пунктами 3 - 5 части 2 и частью 3.1 настоящей статьи, а также в случае однократного изменения видов разрешенного использования, установленных градостроительным регламентом для конкретной территориальной зоны, без изменения ранее установленных предельных параметров разрешенного строительства, реконструкции объектов капитального строительства и (или) в случае однократного изменения одного или нескольких предельных параметров разрешенного строительства, реконструкции объектов капитального строительства, установленных градостроительным регламентом для конкретной территориальной зоны, не более чем на десять процентов проведение общественных обсуждений или публичных слушаний, опубликование сообщения о принятии решения о подготовке проекта о внесении изменений в правила землепользования и застройки и подготовка предусмотренного частью 4 настоящей статьи заключения комиссии не требуются.

3.4. В случае внесения изменений в правила землепользования и застройки в целях реализации решения о комплексном развитии территории, в том числе в соответствии с частью 5.2 статьи 30 Градостроительного Кодекса Российской Федерации, такие изменения должны быть внесены в срок не позднее чем девяносто дней со дня утверждения проекта планировки территории в целях ее комплексного развития.

3.5. Внесение изменений в правила землепользования и застройки в связи с обнаружением мест захоронений погибших при защите Отечества, расположенных на территориях населенных образований, осуществляется в течение шести месяцев с даты обнаружения таких мест, при этом проведение общественных обсуждений или публичных слушаний не требуется.

4. Комиссия в течение двадцати пяти дней со дня поступления предложения о внесении изменения в правила землепользования и застройки осуществляет подготовку заключения, в котором содержатся рекомендации о внесении в соответствии с поступившим предложением изменения в правила землепользования и застройки или об отклонении такого предложения с указанием причин отклонения, и направляет это заключение главе местной администрации.

4.1. Проект о внесении изменений в правила землепользования и застройки, предусматривающих приведение данных правил в соответствие с ограничениями использования объектов недвижимости, установленными на приаэродромной территории, рассмотрению комиссией не подлежит.

5. Глава местной администрации с учетом рекомендаций, содержащихся в заключении комиссии, в течение двадцати пяти дней принимает решение о подготовке проекта о внесении изменения в правила землепользования и застройки или об отклонении предложения о внесении изменения в данные правила с указанием причин отклонения и направляет копию такого решения заявителям.

6. Глава местной администрации после поступления от уполномоченного Правительством Российской Федерации федерального органа исполнительной власти предписания, указанного в пункте 1.1 части 2 настоящей статьи, обязан принять решение о внесении изменений в правила землепользования и застройки. Предписание, указанное в пункте 1.1 части 2 настоящей статьи, может быть обжаловано главой местной администрации в суд.

7. Со дня поступления в орган местного самоуправления уведомления о выявлении самовольной постройки от исполнительного органа государственной власти, должностного лица, государственного учреждения или органа местного самоуправления, указанных в части 2 статьи 55.32 Градостроительного Кодекса Российской Федерации, не допускается внесение в правила землепользования и застройки изменений, предусматривающих установление применительно к территориальной зоне, в границах которой расположена такая постройка, вида разрешенного использования земельных участков и объектов капитального строительства, предельных параметров разрешенного строительства, реконструкции объектов капитального строительства, которым соответствует вид разрешенного использования и параметры такой постройки, до ее сноса или приведения в соответствие с установленными требованиями, за исключением случаев, если по результатам рассмотрения данного уведомления органом местного самоуправления в исполнительный орган государственной власти, должностному лицу, в государственное учреждение или в орган местного самоуправления, которые указаны в части 2 статьи 55.32 Градостроительного Кодекса Российской Федерации и от которых поступило данное уведомление, направлено уведомление о том, что наличие признаков самовольной постройки не усматривается либо вступило в законную силу решение суда об отказе в удовлетворении исковых требований о сносе самовольной постройки или ее приведении в соответствие с установленными требованиями.

8. В случаях, предусмотренных пунктами 3 - 5 части 2 настоящей статьи, исполнительный орган государственной власти или орган местного самоуправления, уполномоченные на установление зон с особыми условиями использования территорий, границ территорий объектов культурного наследия, границ населенных пунктов, утверждение границ территорий исторических поселений федерального значения, исторических поселений регионального значения, направляют главе местной администрации требование об отображении в правилах землепользования и застройки границ зон с особыми условиями использования территорий, территорий объектов культурного наследия, границ населенных пунктов, территорий исторических поселений федерального значения, территорий исторических поселений регионального значения, установления ограничений использования земельных участков и объектов капитального строительства в границах таких зон, территорий.

9. В случае поступления требования, предусмотренного частью 8 настоящей статьи, поступления от органа регистрации прав сведений об установлении, изменении или прекращении существования зоны с особыми условиями использования территории, о границах территории объекта культурного наследия либо со дня выявления предусмотренных пунктами 3 - 5 части 2 настоящей статьи оснований для внесения изменений в правила землепользования и застройки глава местной администрации обязан обеспечить внесение изменений в правила землепользования и застройки путем их уточнения в соответствии с таким требованием. При этом утверждение изменений в правила землепользования и застройки в целях их уточнения в соответствии с требованием, предусмотренным частью 8 настоящей статьи, не требуется.

10. Срок уточнения правил землепользования и застройки в соответствии с частью 9 настоящей статьи в целях отображения границ зон с особыми условиями использования территорий, территорий объектов культурного наследия, территорий исторических поселений федерального значения, территорий исторических поселений регионального значения, установления ограничений использования земельных участков и объектов капитального строительства в границах таких зон, территорий не может превышать шесть месяцев со дня поступления требования, предусмотренного частью 8 настоящей статьи, поступления от органа регистрации прав сведений об установлении, изменении или прекращении существования зоны с особыми условиями использования территории, о границах территории объекта культурного наследия либо со дня выявления предусмотренных пунктами 3 - 5 части 2 настоящей статьи оснований для внесения изменений в правила землепользования и застройки.

11. В случае изменения описания местоположения границ территориальной зоны (территориальных зон) в связи с устранением пересечения указанных границ с границами земельных участков орган местного самоуправления обеспечивает в порядке, установленном частями 3.2 и 3.3 настоящей статьи, внесение изменений в правила землепользования и застройки путем приведения их в соответствие со сведениями, указанными в уведомлении, направленном органом регистрации прав.

12. Вопросы социально-экономической деятельности хозяйствующих субъектов, а также проекты развития населенных пунктов, находящихся на территории национального парка, согласовываются с Минприроды России.

На территории национального парка строительство и реконструкция объектов капитального строительства, расположенных за границами населенных пунктов поселения, допускаются по разрешениям, выдаваемым Министерством природных ресурсов и экологии Российской Федерации в соответствии с законодательством Российской Федерации.

С Министерством природных ресурсов и экологии Российской Федерации согласовываются:

а) проект генерального плана поселения - в части установления границ населенных пунктов, расположенных в границах национального парка;

б) проект правил землепользования и застройки поселения - в части градостроительных регламентов, устанавливаемых применительно к территориям таких населенных пунктов.

ГЛАВА 7. Сведения о границах территориальных зон

Статья 16. Сведения о границах территориальных зон

1. Сведения о границах территориальных зон являются обязательным приложением к настоящим Правилам землепользования и застройки.

2. Сведения о границах установленных территориальных зон содержат графическое описание местоположения границ территориальных зон, перечень координат характерных точек этих границ в системе координат, используемой для ведения Единого государственного реестра недвижимости.

3. Формы графического и текстового описания местоположения границ территориальных зон, требования к точности определения координат характерных точек границ территориальных зон, формату электронного документа, содержащего указанные сведения, устанавливаются федеральным органом исполнительной власти, осуществляющим функции по выработке государственной политики и нормативно-правовому регулированию в сфере ведения Единого государственного реестра недвижимости, осуществления государственного кадастрового учета недвижимого имущества, государственной регистрации прав на недвижимое имущество и сделок с ним, предоставления сведений, содержащихся в Едином государственном реестре недвижимости

АКЦИОНЕРНОЕ ОБЩЕСТВО «РЕСПУБЛИКАНСКИЙ КАДАСТРОВЫЙ ЦЕНТР «ЗЕМЛЯ»
(АО «РКЦ «Земля»)

РФ, Республика Татарстан; 420059, г. Казань, ул. Оренбургский тракт, д. 8а;
Тел. (843) 277-57-17, факс (843) 570-19-01
www.rkczemlya.ru, e-mail: info@rkczemlya.ru
ИНН/КПП 1659042075/165901001
ОГРН 1021603463595

Утверждены решением Собрания представителей сельского поселения Узюково муниципального района Ставропольский Самарской области от 30.12.2013 № 31

ПРАВИЛА ЗЕМЛЕПОЛЬЗОВАНИЯ И ЗАСТРОЙКИ СЕЛЬСКОГО ПОСЕЛЕНИЯ УЗЮКОВО МУНИЦИПАЛЬНОГО РАЙОНА СТАВРОПОЛЬСКИЙ САМАРСКОЙ ОБЛАСТИ

(в редакции Решений Собрания представителей сельского поселения Узюково муниципального района Ставропольский Самарской области от 07.01.2015 № 1, от 21.05.2015 № 13, от 31.07.2015 № 20, от 25.11.2016 № 22, от 06.12.2016 № 27, от 10.08.2017 № 26, от 10.08.2017 № 27, от 27.03.2018 № 16, от 27.12.2018 № 51, от 12.12.2019 №50, от 17.06.2022 №19(62), от 23.08.2024 №18(156), в редакции приказа министерства градостроительной политики Самарской области от 07.09.2026 №715-п)

Карта градостроительного зонирования
(Часть II)
Градостроительные регламенты
(Часть III)

Казань 2022

СОДЕРЖАНИЕ

Часть II. КАРТА ГРАДОСТРОИТЕЛЬНОГО ЗОНИРОВАНИЯ 3
ГЛАВА 8. Карта градостроительного зонирования территории сельского поселения Узюково 3
Статья 17. Карта градостроительного зонирования 3
Часть III. ГРАДОСТРОИТЕЛЬНЫЕ РЕГЛАМЕНТЫ 4
Глава 9. Градостроительные регламенты в части установления видов разрешенного использования земельных участков и объектов капитального строительства, предельных размеров земельных участков и предельных параметрах разрешенного строительства, реконструкции объектов капитального строительства 4
Статья 18. Виды территориальных зон 4
Статья 19. Градостроительные регламенты 8
Статья 20. Земли, в отношении которых градостроительные регламенты не распространяются, не устанавливаются 99
ГЛАВА 10. Ограничения использования земельных участков, и объектов капитального строительства, установленных зонами с особыми условиями использования территорий 99
Статья 21. Описание ограничений использования земельных участков и объектов капитального строительства, установленных зонами с особыми условиями использования территорий 99
ГЛАВА 11. Расчетные показатели территорий, в которых предусматривается осуществление деятельности по комплексному развитию территории 118
Статья 22. Общие положения 118
ГЛАВА 12. Сведения о границах территориальных зон 118
Статья 23. Общие положения 118
Приложение №1 120

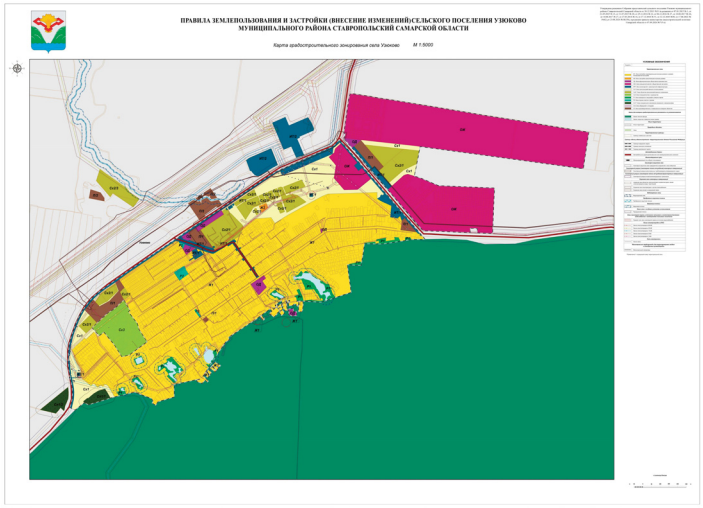
Часть II. КАРТА ГРАДОСТРОИТЕЛЬНОГО ЗОНИРОВАНИЯ
ГЛАВА 8. Карта градостроительного зонирования территории сельского поселения Узюково
Статья 17. Карта градостроительного зонирования

На карте градостроительного зонирования сельского поселения Узюково отображены все установленные территориальные зоны и иные земли, в отношении которых градостроительные регламенты не распространяются и не устанавливаются.

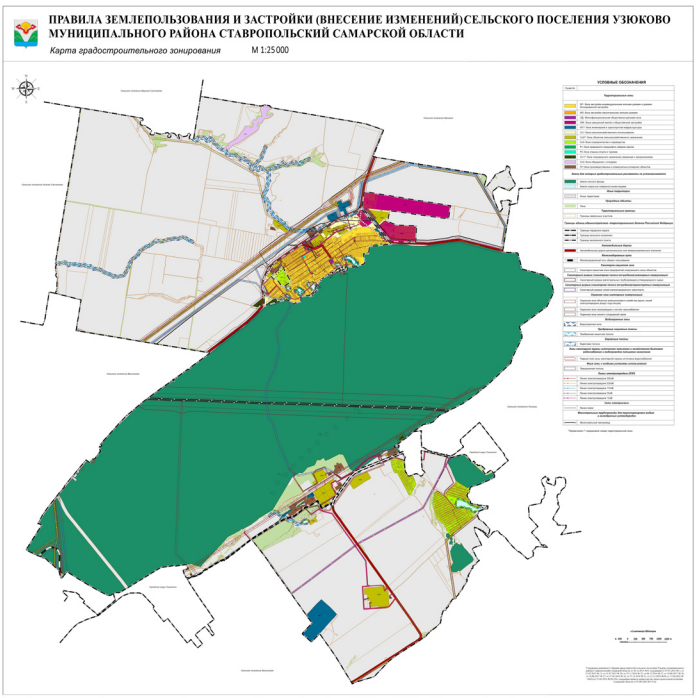
На карте градостроительного зонирования отображены границы населенных пунктов, входящих в состав поселения, границы зон с особыми условиями использования территорий.

Карта градостроительного зонирования сельского поселения Узюково представлена в виде следующих карт:

Карта градостроительного зонирования (М 1:5 000);



Карта градостроительного зонирования (М 1:25 000).



Часть III. ГРАДОСТРОИТЕЛЬНЫЕ РЕГЛАМЕНТЫ

Глава 9. Градостроительные регламенты в части установления видов разрешенного использования земельных участков и объектов капитального строительства, предельных размеров земельных участков и предельных параметрах разрешенного строительства, реконструкции объектов капитального строительства

Статья 18. Виды территориальных зон

Территориальные зоны, выделенные на карте градостроительного зонирования поселения, содержатся в таблице 1.

Таблица 1

Виды территориальных зон

Условное обозначение	Наименование территориальной зоны	Описание территориальной зоны
Ж1	Зона застройки индивидуальными жилыми домами и домами блокированной застройки	Выделяется для обеспечения индивидуального жилого строительства, размещения малоэтажной многоквартирной жилой застройки, блокированной жилой застройки, ведения личного подсобного хозяйства, а также объектов обслуживания жилой застройки, не оказывающих негативного воздействия на окружающую среду.
Ж2	Зона застройки малоэтажными жилыми домами	Выделяется для обеспечения малоэтажной многоквартирной жилой застройки, а также объектов обслуживания жилой застройки, не оказывающих негативного воздействия на окружающую среду
ОЖ	Зона смешанной жилой и общественной застройки	Выделяется для обеспечения комплексной жилой застройки, а также объектов обслуживания жилой застройки, не оказывающих негативного воздействия на окружающую среду
ОД	Многофункциональная общественно-деловая зона	Выделяется для размещения объектов здравоохранения, культуры, торговли, общественного питания, социального и коммунально-бытового назначения, предпринимательской деятельности, объектов среднего профессионального и высшего образования, административных, научно-исследовательских учреждений, культовых зданий, стоянок автомобильного транспорта, объектов делового, финансового назначения, иных объектов, связанных с обеспечением жизнедеятельности граждан
П	Зона производственных и коммунально-складских объектов	Выделена для размещения промышленных, коммунальных и складских объектов. Использование земель в территориальной зоне П устанавливается с учетом санитарных норм и правил, обеспечивающих отсутствие негативного воздействия на жилую застройку и окружающую среду.
ИТ	Зона инженерной и транспортной инфраструктуры	Выделена для размещения объектов инженерной и транспортной инфраструктур, в том числе сооружений и коммуникаций железнодорожного, автомобильного, речного, морского, воздушного и трубопроводного транспорта, связи, а также для установления санитарно-защитных зон таких объектов в соответствии с требованиями технических регламентов
Р1	Зона природного ландшафта, скверов, парков	Выделена для сохранения и использования существующего природного ландшафта, размещения зон отдыха, парков, скверов, а также территории городских лесов и предназначенных для отдыха, занятий физической культурой и спортом на открытом воздухе
Р2	Зона отдыха, спорта и туризма	Выделена для размещения объектов отдыха, туризма, занятий физической культурой и спортом

Сх1	Зона сельскохозяйственного использования	Выделены для ведения сельского хозяйства, садоводства и огородничества, личного подсобного хозяйства, развития объектов сельскохозяйственного назначения. Использование земель в территориальной зоне Сх1 и Сх2 устанавливается с учетом санитарных норм и правил, обеспечивающих отсутствие негативного воздействия на жилую застройку и окружающую среду.
Сх2	Зона объектов сельскохозяйственного назначения	
Сх3	Зона огородничества и садоводства	Выделена для территорий, предназначенных для осуществления деятельности по садоводству и огородничеству.
Сп1	Зона специального назначения, связанная с захоронениями	Выделена для территорий, занятых кладбищами, крематориями, а также размещения соответствующих новых объектов, обеспечения ритуальной деятельности.
Сп2	Зона обращения с отходами	Выделена для территорий, занятых объектами в области обращения с отходами производства и потребления, а также размещения соответствующих новых объектов инженерной и транспортной инфраструктуры для обеспечения специальной деятельности.

Статья 19. Градостроительные регламенты
Зона застройки индивидуальными жилыми домами и домами блокированной застройки (Ж1)
Виды разрешенного использования земельных участков и объектов капитального строительства, предельные (минимальные и (или) максимальные) размеры земельных участков и предельные параметры разрешенного строительства, реконструкции объектов капитального строительства, установленные для территориальной зоны Ж1 представлены в таблице 2, таблице 3.
Таблица 2
Зона застройки индивидуальными жилыми домами и домами блокированной застройки (Ж1)
Основные виды разрешенного использования

Наименование вида разрешенного использования	Код вида разрешенного использования	Предельные размеры земельных участков и предельные параметры разрешенного строительства, реконструкции объектов капитального строительства					Вспомогательные виды разрешенного использования			
		Предельные размеры земельных участков		Минимальные отступы от границ земельного участка (м)	Количество этажей (этаж) / высота строения (м)	Максимальный процент застройки в границах земельного участка (%)	Наименование вида разрешенного использования	Код вида разрешенного использования	Предельные размеры земельных участков и предельные параметры разрешенного строительства, реконструкции объектов капитального строительства	
		минимальная площадь (кв. м)	максимальная площадь (кв. м)						Предельное количество этажей (этаж) / предельная высота строения (м)	Максимальный процент застройки в границах земельного участка, составляет часть максимального процента застройки основного вида разрешенного использования (%)
Для индивидуального жилищного строительства	2.1	600	3000	- до отдельно стоящих зданий - 3 - до строений и сооружений - 1	3 наземных / 20	60	Хранение автотранспорта Размещение гаражей для собственных нужд	2.7.1 2.7.2	1 / 4,5 1 / 4,5	20 20
Блокированная жилая застройка	2.3	200	3000	- до отдельно стоящих зданий – 3 (Исключение: до общей боковой стены с другим жилым домом (другими жилыми домами) – 0 м) - до строений и сооружений - 1	3 наземных / 20	80	Хранение автотранспорта Размещение гаражей для собственных нужд	2.7.1 2.7.2	1 / 4,5 1 / 4,5	20 20
Предоставление коммунальных услуг	3.1.1	4		- до отдельно стоящих зданий - 3 - до строений и сооружений - 1	/ 12	90				
Административные здания организаций, обеспечивающих предоставление коммунальных услуг	3.1.2	100	3000	- до отдельно стоящих зданий - 3 - до строений и сооружений - 1	/ 12	90	Служебные гаражи	4.9	/ 12	
Оказание услуг связи	3.2.3	100	3000	- до отдельно стоящих зданий - 3 - до строений и сооружений - 1	/ 22		Служебные гаражи Магазины	4.9 4.4	/ 12 3 /	
Амбулаторно-поликлиническое обслуживание	3.4.1	100	5000	- до отдельно стоящих зданий - 3 - до строений и сооружений - 1	/ 22		Служебные гаражи Магазины Площадки для занятий спортом	4.9 4.4 5.1.3	/ 12 3 /	
Дошкольное, начальное и среднее общее образование	3.5.1	4000		10	/ 20		Обеспечение занятий спортом в помещениях Площадки для занятий спортом	5.1.2 5.1.3	/ 12	
Объекты культурно-досуговой деятельности	3.6.1	100		- до отдельно стоящих зданий - 3 - до строений и сооружений - 1	/ 20		Служебные гаражи Магазины Общественное питание Площадки для занятий спортом Благоустройство территории	4.9 4.4 4.6 5.1.3 4.6	/ 12 3 / 2 /	
Религиозное использование	3.7	100		- до отдельно стоящих зданий - 3 - до строений и сооружений - 1	/ 25		Магазины Служебные гаражи Площадки для занятий спортом Благоустройство территории	4.4 4.9 5.1.3 12.0.2	3 / / 12	
Осуществление религиозных обрядов	3.7.1	100		- до отдельно стоящих зданий - 3 - до строений и сооружений - 1	/ 25		Магазины Служебные гаражи Благоустройство территории	4.4 4.9 12.0.2	3 / / 12	
Религиозное управление и образование	3.7.2	100		- до отдельно стоящих зданий - 3 - до строений и сооружений - 1	/ 25		Магазины Служебные гаражи Благоустройство территории	4.4 4.9 12.0.2	3 / / 12	
Государственное управление	3.8.1	100		- до отдельно стоящих зданий - 3 - до строений и сооружений	/ 12		Служебные гаражи	4.9	/ 12	
Площадки для занятий спортом	5.1.3	100								
Обеспечение внутреннего порядка	8.3	100		- до отдельно стоящих зданий - 3 - до строений и сооружений - 1	/ 12					
Историко-культурная деятельность	9.3	100		- до отдельно стоящих зданий - 3 - до строений и сооружений - 1	/ 12					
Земельные участки (территории) общего пользования	12.0	1								
Улично-дорожная сеть	12.0.1	1								
Благоустройство территории	12.0.2	1								

Примечание к таблице 2: в целях корректного заполнения текстового и электронного формата описания местоположения границ территориальных зон при отсутствии установленных значений, ячейки не заполняются.

Таблица 3
Зона застройки индивидуальными жилыми домами и домами блокированной застройки Ж1
Условно разрешенные виды использования

Наименование вида разрешенного использования	Код вида разрешенного использования	Предельные размеры земельных участков и предельные параметры разрешенного строительства, реконструкции объектов капитального строительства					Вспомогательные виды разрешенного использования			
		Предельные размеры земельных участков		Минимальные отступы от границ земельного участка (м)	Количество этажей (этаж) / высота строения (м)	Максимальный процент застройки в границах земельного участка (%)	Наименование вида разрешенного использования	Код вида разрешенного использования	Предельные размеры земельных участков и предельные параметры разрешенного строительства, реконструкции объектов капитального строительства	
		Минимальная площадь (кв. м.)	Максимальная площадь (кв. м.)						Предельное количество этажей (этаж) / предельная высота строения (м)	Максимальный процент застройки в границах земельного участка, составляет часть максимального процента застройки основного вида разрешенного использования (%)
Малоэтажная многоквартирная жилая застройка	2.1.1	200		- до отдельно стоящих зданий - 3 - до строений и сооружений - 1	4 наземных / 20	50	Хранение автотранспорта Размещение гаражей для собственных нужд	2.7.1 2.7.2	1 / 4,5 1 / 4,5	20 20
Для ведения личного подсобного хозяйства (приусадебный земельный участок)	2.2	300	5000	- до отдельно стоящих зданий - 3 - до строений и сооружений - 1	3 наземных / 20	50	Хранение автотранспорта Размещение гаражей для собственных нужд	2.7.1 2.7.2	1 / 4,5 1 / 4,5	20 20
Хранение автотранспорта	2.7.1	10	300	- до отдельно стоящих зданий - 3 - до строений и сооружений - 1	/ 12					
Размещение гаражей для собственных нужд	2.7.2	10	300	- до отдельно стоящих зданий - 3 - до строений и сооружений - 1	/ 12					
Общежития	3.2.4	100		- до отдельно стоящих зданий - 3 - до строений и сооружений - 1	/ 28		Бытовое обслуживание Служебные гаражи Магазины Общественное питание Площадки для занятий спортом	3.3 4.9 4.4 4.6 5.1.3	/ 12 / 12 3 / 2 /	
Бытовое обслуживание	3.3	100		- до отдельно стоящих зданий - 3 - до строений и сооружений - 1	/ 12		Служебные гаражи	4.9	/ 12	
Обеспечение деятельности в области гидрометеорологии и смежных с ней областях	3.9.1	100		- до отдельно стоящих зданий - 3 - до строений и сооружений - 1			Служебные гаражи	4.9	/ 12	
Амбулаторное ветеринарное обслуживание	3.10.1	100		- до отдельно стоящих зданий - 3 - до строений и сооружений - 1	/ 12		Магазин Служебные гаражи	4.4 4.9	3 / / 12	
Деловое управление	4.1	100		- до отдельно стоящих зданий - 3 - до строений и сооружений - 1	/ 12		Хранение автотранспорта Служебные гаражи	2.7.1 4.9	1 / 4,5 / 12	20
Магазины	4.4	100		- до отдельно стоящих зданий - 3 - до строений и сооружений - 1	3 /		Служебные гаражи	4.9	/ 12	
Банковская и страховая деятельность	4.5	100		- до отдельно стоящих зданий - 3 - до строений и сооружений - 1	2 /		Служебные гаражи	4.9	/ 12	
Общественное питание	4.6	100		- до отдельно стоящих зданий - 3 - до строений и сооружений - 1	2 /		Служебные гаражи	4.9	/ 12	
Гостиничное обслуживание	4.7	3000	10000	- до отдельно стоящих зданий - 3 - до строений и сооружений - 1	3 /		Служебные гаражи	4.9	/ 12	
Служебные гаражи	4.9	300	600	- до отдельно стоящих зданий - 3 - до строений и сооружений - 1	/ 12					
Ведение огородничества	13.1	600	2000	- до строений и сооружений - 1	0 / 0	0				
Ведение садоводства	13.2	300	1000	- до отдельно стоящих зданий - 3 - до строений и сооружений - 1	/ 12		Для индивидуального жилищного строительства Размещение гаражей для собственных нужд	2.1 2.7.2	3 наземных / 20 1 / 4,5	60 20

Примечание к таблице 3: В целях корректного заполнения текстового и электронного формата описания местоположения границ территориальных зон при отсутствии установленных значений, ячейки не заполняются.

Зона застройки малоэтажными жилыми домами (Ж2)
Виды разрешенного использования земельных участков и объектов капитального строительства, предельные (минимальные и (или) максимальные) размеры земельных участков и предельные параметры разрешенного строительства, реконструкции объектов капитального строительства, установленные для территориальной зоны Ж2 представлены в таблице 4, таблице 5.
Таблица 4
Зона застройки малоэтажными жилыми домами (Ж2)
Основные виды разрешенного использования

Наименование вида разрешенного использования	Код вида разрешенного использования	Предельные размеры земельных участков и предельные параметры разрешенного строительства, реконструкции объектов капитального строительства				Вспомогательные виды разрешенного использования			
		Предельные размеры земельных участков		Минимальные отступы от границ земельного участка (м)	Количество этажей (этаж) / высота строения (м)	Максимальный процент застройки в границах земельного участка (%)	Наименование вида разрешенного использования	Код вида разрешенного использования	Предельные размеры земельных участков и предельные параметры разрешенного строительства, реконструкции объектов капитального строительства	
		минимальная площадь (кв.м.)	максимальная площадь (кв.м.)						Предельное количество этажей (этаж) / предельная высота строения (м)	Максимальный процент застройки в границах земельного участка, составляет часть максимального процента застройки основного вида разрешенного использования (%)
Малоэтажная многоквартирная жилая застройка	2.1.1	200		- до отдельно стоящих зданий - 3 - до строений и сооружений - 1	4 наземных / 20	50	Хранение автотранспорта Размещение гаражей для собственных нужд	2.7.1 2.7.2	1 / 4,5 1 / 4,5	20 20
Блокированная жилая застройка	2.3	200	3000	- до отдельно стоящих зданий – 3 (Исключение: до общей боковой стены с другим жилым домом (другими жилыми домами) – 0 м) - до строений и сооружений - 1	3 наземных / 20	80	Хранение автотранспорта Размещение гаражей для собственных нужд	2.7.1 2.7.2	1 / 4,5 1 / 4,5	20 20
Предоставление коммунальных услуг	3.1.1	4		- до отдельно стоящих зданий - 3 - до строений и сооружений - 1	/ 15	90				
Административные здания организаций, обеспечивающих предоставление коммунальных услуг	3.1.2	100	3000	- до отдельно стоящих зданий - 3 - до строений и сооружений - 1	/ 15	90	Служебные гаражи	4.9	/ 15	
Дома социального обслуживания	3.2.1	100		- до отдельно стоящих зданий - 3 - до строений и сооружений - 1	/ 15		Служебные гаражи Магазины Общественное питание Площадки для занятий спортом	4.9 4.4 4.6 5.1.3	/ 15 3 / 2 /	
Оказание социальной помощи населению	3.2.2	100		- до отдельно стоящих зданий - 3 - до строений и сооружений - 1	/ 15		Служебные гаражи Магазины Общественное питание Площадки для занятий спортом	4.9 4.4 4.6 5.1.3	/15 3 / 2 /	
Оказание услуг связи	3.2.3	100	3000	- до отдельно стоящих зданий - 3 - до строений и сооружений - 1	/ 22		Служебные гаражи Магазины	4.9 4.4	/ 15 3 /	
Общежития	3.2.4	100		- до отдельно стоящих зданий - 3 - до строений и сооружений - 1	/ 28		Бытовое обслуживание Служебные гаражи Магазины Общественное питание Площадки для занятий спортом	3.3 4.9 4.4 4.6 5.1.3	/ 15 / 15 3 / 2 /	
Бытовое обслуживание	3.3	100		- до отдельно стоящих зданий - 3 - до строений и сооружений - 1	/ 15		Служебные гаражи	4.9	/ 15	
Амбулаторно-поликлинни-ческое обслуживание	3.4.1	100	5000	- до отдельно стоящих зданий - 3 - до строений и сооружений - 1	/ 22		Служебные гаражи Магазины Площадки для занятий спортом	4.9 4.4 5.1.3	/ 15 3 /	
Дошкольное, начальное и среднее общее образование	3.5.1	4000		10	/ 20		Обеспечение занятий спортом в помещениях Площадки для занятий спортом	5.1.2 5.1.3	/ 15	

Объекты культурно-досуговой деятельности	3.6.1	100		- до отдельно стоящих зданий - 3 - до строений и сооружений - 1	/ 20		Служебные гаражи Магазины Общественное питание Площадки для занятий спортом Благоустройство территории	4.9 4.4 4.6 5.1.3 4.6	/ 15 3 / 2 /	
Религиозное использование	3.7	100		- до отдельно стоящих зданий - 3 - до строений и сооружений - 1	/ 25		Магазины Служебные гаражи Площадки для занятий спортом Благоустройство территории	4.4 4.9 5.1.3 12.0.2	3 / / 15	
Осуществление религиозных обрядов	3.7.1	100		- до отдельно стоящих зданий - 3 - до строений и сооружений - 1	/ 25		Магазины Служебные гаражи Благоустройство территории	4.4 4.9 12.0.2	3 / / 15	
Религиозное управление и образование	3.7.2	100		- до отдельно стоящих зданий - 3 - до строений и сооружений - 1	/ 25		Магазины Служебные гаражи Благоустройство территории	4.4 4.9 12.0.2	3 / / 15	
Государственное управление	3.8.1	100		- до отдельно стоящих зданий - 3 - до строений и сооружений	/ 15		Служебные гаражи	4.9	/ 15	
Площадки для занятий спортом	5.1.3	100								
Обеспечение внутреннего порядка	8.3	100		- до отдельно стоящих зданий - 3 - до строений и сооружений - 1	/ 15					
Историко-культурная деятельность	9.3	100		- до отдельно стоящих зданий - 3 - до строений и сооружений - 1	/ 15					
Земельные участки (территории) общего пользования	12.0	1								
Улично-дорожная сеть	12.0.1	1								
Благоустройство территории	12.0.2	1								

Примечание к таблице 4: в целях корректного заполнения текстового и электронного формата описания местоположения границ территориальных зон при отсутствии установленных значений, ячейки не заполняются.

Таблица 5
Зона застройки малоэтажными жилыми домами (Ж2)
Условно разрешенные виды использования

Наименование вида разрешенного использования	Код вида разрешенного использования	Предельные размеры земельных участков и предельные параметры разрешенного строительства, реконструкции объектов капитального строительства					Вспомогательные виды разрешенного использования			
		Предельные размеры земельных участков		Минимальные отступы от границ земельного участка (м)	Количество этажей (этаж) / высота строения (м)	Максимальный процент застройки в границах земельного участка (%)	Наименование вида разрешенного использования	Код вида разрешенного использования	Предельные размеры земельных участков и предельные параметры разрешенного строительства, реконструкции объектов капитального строительства	
		Минимальная площадь (кв. м.)	Максимальная площадь (кв. м.)						Предельное количество этажей (этаж) / предельная высота строения (м)	Максимальный процент застройки в границах земельного участка, составляет часть максимального процента застройки основного вида разрешенного использования (%)
Для индивидуального жилищного строительства	2.1	600	3000	- до отдельно стоящих зданий - 3 - до строений и сооружений - 1	3 наземных / 20	60	Хранение автотранспорта Размещение гаражей для собственных нужд	2.7.1 2.7.2	1 / 4,5 1 / 4,5	20 20
Для ведения личного подсобного хозяйства (приусадебный земельный участок)	2.2	300	5000	- до отдельно стоящих зданий - 3 - до строений и сооружений - 1	3 наземных / 20	50	Хранение автотранспорта Размещение гаражей для собственных нужд	2.7.1 2.7.2	1 / 4,5 1 / 4,5	20 20
Среднеэтажная жилая застройка	2.5	-	-	- до отдельно стоящих зданий - 3 - до строений и сооружений - 1	8 /		Хранение автотранспорта Бытовое обслуживание Благоустройство территории	2.7.1 3.3 12.0.2	1 / 4,5 / 15	20
Хранение автотранспорта	2.7.1	10	300	- до отдельно стоящих зданий - 3 - до строений и сооружений - 1	1 / 4,5					
Размещение гаражей для собственных нужд	2.7.2	10	300	- до отдельно стоящих зданий - 3 - до строений и сооружений - 1 - до дошкольных образовательных учреждений, объектов начального и среднего общего образования - 10	1 / 4,5					
Обеспечение деятельности в области гидрометеорологии и смежных с ней областях	3.9.1	100		- до отдельно стоящих зданий - 3 - до строений и сооружений - 1			Служебные гаражи	4.9	/ 15	
Амбулаторное ветеринарное обслуживание	3.10.1	100		- до отдельно стоящих зданий - 3 - до строений и сооружений - 1	/ 15		Магазин Служебные гаражи	4.4 4.9	3 / / 15	
Деловое управление	4.1	100		- до отдельно стоящих зданий - 3 - до строений и сооружений - 1	/ 15		Хранение автотранспортаСлужебные гаражи	2.7.1 4.9	1 / 4,5 / 15	20
Банковская и страховая деятельность	4.5	100		- до отдельно стоящих зданий - 3 - до строений и сооружений - 1	2 /		Служебные гаражи	4.9	/ 15	
Общественное питание	4.6	100		- до отдельно стоящих зданий - 3 - до строений и сооружений - 1	2 /		Служебные гаражи	4.9	/ 15	
Гостиничное обслуживание	4.7	3000	10000	- до отдельно стоящих зданий - 3 - до строений и сооружений - 1	3 /		Служебные гаражи	4.9	/ 15	
Служебные гаражи	4.9	300	600	- до отдельно стоящих зданий - 3 - до строений и сооружений - 1	/ 15					
Ведение огородничества	13.1	600	2000	- до строений и сооружений - 1	0 / 0	0				
Ведение садоводства	13.2	300	1000	- до отдельно стоящих зданий - 3 - до строений и сооружений - 1	/ 15		Для индивидуального жилищного строительства Размещение гаражей для собственных нужд	2.1 2.7.2	3 наземных / 20 1 / 4,5	60 20
Магазины	4.4	100		- до отдельно стоящих зданий - 3 - до строений и сооружений -	- /-	-	Служебные гаражи	4.9	-/ -	-

Примечание к таблице 5: В целях корректного заполнения текстового и электронного формата описания местоположения границ территориальных зон при отсутствии установленных значений, ячейки не заполняются.

Зона смешанной жилой и общественной застройки (Ж)
Виды разрешенного использования земельных участков и объектов капитального строительства, предельные (минимальные и (или) максимальные) размеры земельных участков и предельные параметры разрешенного строительства, реконструкции объектов капитального строительства, установленные для территориальной зоны Ж представлены в таблице 6.
В границах территориальной зоны Зона смешанной жилой и общественной застройки (Ж) имеются территории, в границах которых постановлением администрации сельского поселения Узюково муниципального района Ставропольский Самарской области от 29.12.2016 №64 «Об утверждении проекта планировки и проекта межевания территории, для размещения объектов капитального строительства (Самарская область, муниципальный район Ставропольский, сельское поселение Узюково, село Узюково, массив Южный»; постановлением администрации сельского поселения Узюково муниципального района Ставропольский Самарской области от 29.12.2016 №65 «Об утверждении проекта планировки и проекта межевания территории, находящейся в границах земельных участков с кадастровыми номерами 63:32:0000000:8514, 63:32:0000000:8511, расположенных по адресу: Самарская область, Ставропольский район, земли общей долевой собственности в границах бывшего колхоза им. К. Маркса»; постановлением администрации сельского поселения Узюково муниципального района Ставропольский Самарской области от 18.11.2019 №57 «Об утверждении проекта планировки и проекта межевания территории, расположенных по адресу: Самарская область, муниципальный район Ставропольский, сельское поселение Узюково, село Узюково»; постановлением администрации муниципального района Ставропольский Самарской области от 20.10.2017 №8526 «Об утверждении проекта планировки и проекта межевания территории, площадью 132 540 кв. м. в границах кадастровых кварталов 63:32:1402015 и 63:32:1402017 села Узюково муниципального района Ставропольский Самарской области» утверждены документации по планировке территории. Освоение территории осуществляется в соответствии с утвержденной документацией.

Таблица 6
Зона смешанной жилой и общественной застройки (ОЖ)
Основные виды разрешенного использования

Наименование вида разрешенного использования	Код вида разрешенного использования	Предельные размеры земельных участков и предельные параметры разрешенного строительства, реконструкции объектов капитального строительства					Вспомогательные виды разрешенного использования			
		Предельные размеры земельных участков		Минимальные отступы от границ земельного участка (м)	Количество этажей (этаж) / высота строения (м)	Максимальный процент застройки в границах земельного участка (%)	Наименование вида разрешенного использования	Код вида разрешенного использования	Предельные размеры земельных участков и предельные параметры разрешенного строительства, реконструкции объектов капитального строительства	
		минимальная площадь (кв.м.)	максимальная площадь (кв.м.)						Предельное количество этажей (этаж) / предельная высота строения (м)	Максимальный процент застройки в границах земельного участка, составляет часть максимального процента застройки основного вида разрешенного использования (%)
Для индивидуального жилищного строительства	2.1	600	3000	- до отдельно стоящих зданий - 3 - до строений и сооружений - 1	3 наземных / 20	60	Хранение автотранспорта Размещение гаражей для собственных нужд	2.7.1 2.7.2	1 / 4,5 1 / 4,5	20 20
Малоэтажная многоквартирная жилая застройка	2.1.1	200		- до отдельно стоящих зданий - 3 - до строений и сооружений - 1	4 наземных / 20	50	Хранение автотранспорта Размещение гаражей для собственных нужд	2.7.1 2.7.2	1 / 4,5 1 / 4,5	20 20
Блокированная жилая застройка	2.3	200	3000	- до отдельно стоящих зданий – 3 (Исключение: до общей боковой стены с другим жилым домом (другими жилыми домами) – 0 м) - до строений и сооружений - 1	3 наземных / 20	80	Хранение автотранспорта Размещение гаражей для собственных нужд	2.7.1 2.7.2	1 / 4,5 1 / 4,5	20 20
Хранение автотранспорта	2.7.1	10	300	- до отдельно стоящих зданий - 3 - до строений и сооружений - 1	/ 15					
Размещение гаражей для собственных нужд	2.7.2	10	300	- до отдельно стоящих зданий - 3 - до строений и сооружений - 1	/ 15					
Предоставление коммунальных услуг	3.1.1	4		- до отдельно стоящих зданий - 3 - до строений и сооружений - 1	/15	90				
Административные здания организаций, обеспечивающих предоставление коммунальных услуг	3.1.2	100	3000	- до отдельно стоящих зданий - 3 - до строений и сооружений - 1	/15	90	Служебные гаражи	4.9	/ 15	
Дома социального обслуживания	3.2.1	100		- до отдельно стоящих зданий - 3 - до строений и сооружений - 1	/15		Служебные гаражи Магазины Общественное питание Площадки для занятий спортом	4.9 4.4 4.6 5.1.3	/ 15 3 / 2 /	
Оказание социальной помощи населению	3.2.2	100		- до отдельно стоящих зданий - 3 - до строений и сооружений - 1	/15		Служебные гаражи Магазины Общественное питание Площадки для занятий спортом	4.9 4.4 4.6 5.1.3	/15 3 / 2 /	
Оказание услуг связи	3.2.3	100	3000	- до отдельно стоящих зданий - 3 - до строений и сооружений - 1	/ 22	-	Служебные гаражи Магазины	4.9 4.4	/ 15 3 /	
Общежития	3.2.4	100		- до отдельно стоящих зданий - 3 - до строений и сооружений - 1	/ 28		Бытовое обслуживание Служебные гаражи Магазины Общественное питание Площадки для занятий спортом	3.3 4.9 4.4 4.6 5.1.3	/ 15 / 15 3 / 2 /	
Бытовое обслуживание	3.3	100		- до отдельно стоящих зданий - 3 - до строений и сооружений - 1	/ 15		Служебные гаражи	4.9	/15	
Амбулаторно-поликлиническое обслуживание	3.4.1	100	5000	- до отдельно стоящих зданий - 3 - до строений и сооружений - 1	/ 22		Служебные гаражи Магазины Площадки для занятий спортом	4.9 4.4 5.1.3	/ 15 3 /	
Стационарно медицинское обслуживание	3.4.2	100		- до отдельно стоящих зданий - 3 - до строений и сооружений - 1	/ 22		Служебные гаражи Магазины Общественное питание Площадки для занятий спортом Благоустройство территории	4.9 4.4 4.6 5.1.3 12.0.2	/ 15 3 / 2 /	
Дошкольное, начальное и среднее общее образование	3.5.1	4000		10	/ 20		Обеспечение занятий спортом в помещениях Площадки для занятий спортом	5.1.2 5.1.3	/ 15	
Среднее и высшее профессиональное образование	3.5.2	7500		- до отдельно стоящих зданий - 3 - до строений и сооружений - 1	/ 22		Общежития Магазины Общественное питаниеСлужебные гаражи Площадки для занятий спортом Благоустройство территории	3.2.4 4.4 4.6 4.9 5.1.3 12.0.2	/ 28 3 / 2 / / 15	
Объекты культурно-досуговой деятельности	3.6.1	100		- до отдельно стоящих зданий - 3 - до строений и сооружений - 1	/ 20		Служебные гаражи Магазины Общественное питание Площадки для занятий спортом Благоустройство территории	4.9 4.4 4.6 5.1.3 4.6	/ 15 3 / 2 /	
Религиозное использование	3.7	100		- до отдельно стоящих зданий - 3 - до строений и сооружений - 1	/ 25		Магазины Служебные гаражи Площадки для занятий спортом Благоустройство территории	4.4 4.9 5.1.3 12.0.2	3 / / 15	
Осуществление религиозных обрядов	3.7.1	100		- до отдельно стоящих зданий - 3 - до строений и сооружений - 1	/ 25		Магазины Служебные гаражи Благоустройство территории	4.4 4.9 12.0.2	3 / / 15	
Религиозное управление и образование	3.7.2	100		- до отдельно стоящих зданий - 3 - до строений и сооружений - 1	/ 25		Магазины Служебные гаражи Благоустройство территории	4.4 4.9 12.0.2	3 / / 15	
Общественное управление	3.8	100		- до отдельно стоящих зданий - 3 - до строений и сооружений	/ 15		Служебные гаражи	4.9	/ 15	
Амбулаторное ветеринарное обслуживание	3.10.1	100		- до отдельно стоящих зданий - 3 - до строений и сооружений - 1	/ 15		Магазин Служебные гаражи	4.4 4.9	3 / / 15	
Деловое управление	4.1	100		- до отдельно стоящих зданий - 3 - до строений и сооружений - 1	/ 15		Хранение автотранспортаСлужебные гаражи	2.7.1 4.9	1 / 4,5 / 15	20
Рынки	4.3	100		- до отдельно стоящих зданий - 3 - до строений и сооружений - 1			Хранение автотранспортаСлужебные гаражи	2.7.1 4.9	1 / 4,5 / 15	20
Магазины	4.4	100		- до отдельно стоящих зданий - 3 - до строений и сооружений - 1	3 /		Служебные гаражи	4.9	/ 15	
Банковская и страховая деятельность	4.5	100		- до отдельно стоящих зданий - 3 - до строений и сооружений - 1	2 /		Служебные гаражи	4.9	/ 15	
Общественное питание	4.6	100		- до отдельно стоящих зданий - 3 - до строений и сооружений - 1	2 /		Служебные гаражи	4.9	/ 15	

Гостиничное обслуживание	4.7	3000	10000	- до отдельно стоящих зданий - 3 - до строений и сооружений - 1	3 /		Общественное питание Служебные гаражи	4.6 4.9	2 / / 15	
Служебные гаражи	4.9	300	600	- до отдельно стоящих зданий - 3 - до строений и сооружений - 1	/ 15					
Автомобильные мойки	4.9.1.3	100		- до отдельно стоящих зданий - 3 - до строений и сооружений - 1	/ 15		Ремонт автомобилей	4.9.1.4	/ 15	
Ремонт автомобилей	4.9.1.4	100		- до отдельно стоящих зданий - 3 - до строений и сооружений - 1	/ 15		Автомобильные мойки	4.9.1.3	/ 15	
Обеспечение занятий спортом в помещениях	5.1.2	100		- до отдельно стоящих зданий - 3 - до строений и сооружений - 1	/ 15		Служебные гаражи	4.9	/ 15	
Площадки для занятий спортом	5.1.3									
Связь	6.8	4		- до отдельно стоящих зданий - 3 - до строений и сооружений - 1	/ 22					
Обеспечение внутреннего порядка	8.3	100		- до отдельно стоящих зданий - 3 - до строений и сооружений	/ 15					
Историко-культурная деятельность	9.3	100		- до отдельно стоящих зданий - 3 - до строений и сооружений	/ 15					
Общее пользование водными объектами	11.1	1								
Специальное пользование водными объектами	11.2	1								
Гидротехнические сооружения	11.3	1								
Земельные участки (территории) общего пользования	12.0	1								
Улично-дорожная сеть	12.0.1	1								
Благоустройство территории	12.0.2	1								

Примечание к таблице 6: в целях корректного заполнения текстового и электронного формата описания местоположения границ территориальных зон при отсутствии установленных значений, ячейки не заполняются.

Многофункциональная общественно-деловая зона (ОД)

Виды разрешенного использования земельных участков и объектов капитального строительства, предельные (минимальные и (или) максимальные) размеры земельных участков и предельные параметры разрешенного строительства, реконструкции объектов капитального строительства, установленные для территориальной зоны ОД представлены в таблице 7, таблице 8.

Таблица 7

Многофункциональная общественно-деловая зона (ОД).

Основные виды разрешенного использования

Наименование вида разрешенного использования	Код вида разрешенного использования	Предельные размеры земельных участков и предельные параметры разрешенного строительства, реконструкции объектов капитального строительства					Вспомогательные виды разрешенного использования			
		Предельные размеры земельных участков		Минимальные отступы от границ земельного участка (м)	Количество этажей (этаж) / высота строения (м)	Максимальный процент застройки в границах земельного участка (%)	Наименование вида разрешенного использования	Код вида разрешенного использования	Предельные размеры земельных участков и предельные параметры разрешенного строительства, реконструкции объектов капитального строительства	
		минимальная площадь (кв.м.)	максимальная площадь (кв.м.)						Предельное количество этажей (этаж) / предельная высота строения (м)	Максимальный процент застройки в границах земельного участка, составляет часть максимального процента застройки основного вида разрешенного использования (%)
Хранение автотранспорта	2.7.1	10	300	- до отдельно стоящих зданий - 3 - до строений и сооружений - 3	1 / 4,5					
Размещение гаражей для собственных нужд	2.7.2	10	300	- до отдельно стоящих зданий - 3 - до строений и сооружений - 3	1 / 4,5					
Предоставление коммунальных услуг	3.1.1	4		- до отдельно стоящих зданий - 3 - до строений и сооружений - 3	/ 22,5	90	Служебные гаражи	4.9	/ 22,5	
Административные здания организаций, обеспечивающих предоставление коммунальных услуг	3.1.2	4	3000	- до отдельно стоящих зданий - 3 - до строений и сооружений - 3	/ 22,5	90	Служебные гаражи	4.9	/ 22,5	
Дома социального обслуживания	3.2.1	100		- до отдельно стоящих зданий - 3 - до строений и сооружений - 3	/15		Служебные гаражи Магазины Общественное питание Площадки для занятий спортом	4.9 4.4 4.6 5.1.3	/ 22,5 3 / 2 /	
Оказание социальной помощи населению	3.2.2	100		- до отдельно стоящих зданий - 3 - до строений и сооружений - 3	/ 22,5		Служебные гаражи Магазины Общественное питание Площадки для занятий спортом	4.9 4.4 4.6 5.1.3	/ 22,5 3 / 2 /	
Оказание услуг связи	3.2.3	100		- до отдельно стоящих зданий - 3 - до строений и сооружений - 3	/ 22,5		Служебные гаражи Магазины	4.9 4.4	/ 22,5 3 /	
Общежития	3.2.4	100		- до отдельно стоящих зданий - 3 - до строений и сооружений - 3	/ 22,5		Бытовое обслуживание Служебные гаражи Магазины Общественное питание Площадки для занятий спортом	3.3 4.9 4.4 4.6 5.1.3	/ 22,5 / 22,5 3 / 2 /	
Бытовое обслуживание	3.3	100		- до отдельно стоящих зданий - 3 - до строений и сооружений - 3	/ 22,5		Служебные гаражи	4.9	/ 22,5	
Амбулаторно-поликлиническое обслуживание	3.4.1	100	5000	- до отдельно стоящих зданий - 3 - до строений и сооружений - 3	/ 22,5		Служебные гаражи Магазины Площадки для занятий спортом	4.9 4.4 5.1.3	/ 22,5 3 /	
Стационарное медицинское обслуживание	3.4.2	100		- до отдельно стоящих зданий - 3 - до строений и сооружений - 3	/ 22,5		Служебные гаражи Магазины Общественное питание Площадки для занятий спортом Благоустройство территории	4.9 4.4 4.6 5.1.3 12.0.2	/ 22,5 3 / 2 /	
Дошкольное, начальное и среднее общее образование	3.5.1	4000		10	/ 22,5		Обеспечение занятий спортом в помещениях Площадки для занятий спортом	5.1.2 5.1.3	/ 22,5	
Среднее и высшее профессиональное образование	3.5.2	7500	-	- до отдельно стоящих зданий - 3 - до строений и сооружений - 3	/22,5		Общежития Магазины Общественное питаниеСлужебные гаражи Площадки для занятий спортом Благоустройство территории	3.2.4 4.4 4.6 4.9 5.1.3 12.0.2	/ 28 3 / 2 / / 22,5	
Объекты культурно-досуговой деятельности	3.6.1	100		- до отдельно стоящих зданий - 3 - до строений и сооружений - 3	/ 22,5		Служебные гаражи Магазины Общественное питание Площадки для занятий спортом Благоустройство территории	4.9 4.4 4.6 5.1.3 12.0.2	/ 22,5 3 / 2/	
Парки культуры и отдыха	3.6.2	100		- до отдельно стоящих зданий - 3 - до строений и сооружений - 3	/ 22,5		Магазины Общественное питание	4.4 4.6	3 / 2/	
Религиозное использование	3.7	100		- до отдельно стоящих зданий - 3 - до строений и сооружений - 3	/ 25		Магазины Служебные гаражи Площадки для занятий спортом Благоустройство территории	4.4 4.9 5.1.3 12.0.2	3 / / 22,5	
Осуществление религиозных обрядов	3.7.1	100		- до отдельно стоящих зданий - 3 - до строений и сооружений - 3	/ 25		Магазины Служебные гаражи Благоустройство территории	4.4 4.9 12.0.2	3 / / 22,5	
Религиозное управление и образование	3.7.2	100		- до отдельно стоящих зданий - 3 - до строений и сооружений - 3	/ 25		Магазины Служебные гаражи Благоустройство территории	4.4 4.9 12.0.2	3 / / 22,5	
Общественное управление	3.8	100		- до отдельно стоящих зданий - 3 - до строений и сооружений - 3	/ 22,5		Служебные гаражи	4.9	/ 22,5	
Государственное управление	3.8.1	100		- до отдельно стоящих зданий - 3 - до строений и сооружений - 3	/ 22,5		Служебные гаражи	4.9	/ 22,5	
Амбулаторное ветеринарное обслуживание	3.10.1	100		- до отдельно стоящих зданий - 3 - до строений и сооружений - 3	/ 22,5		Магазин Служебные гаражи	4.4 4.9	3 / / 22,5	
Деловое управление	4.1	100		- до отдельно стоящих зданий - 3 - до строений и сооружений - 3	/ 22,5		Хранение автотранспорта Служебные гаражи	2.7.1 4.9	1 / 4,5 / 22,5	20
Объекты торговли (торговые центры, торгово-развлекательные центры (комплексы)	4.2	100		- до отдельно стоящих зданий - 3 - до строений и сооружений - 3	/ 22,5		Служебные гаражи	4.9	/ 22,5	
Рынки	4.3	100		- до отдельно стоящих зданий - 3 - до строений и сооружений - 3	/ 22,5		Хранение автотранспорта Служебные гаражи	2.7.1 4.9	1 / 4,5 / 22,5	20
Магазины	4.4	100		- до отдельно стоящих зданий - 3 - до строений и сооружений - 3	3 /		Служебные гаражи	4.9	/ 22,5	
Банковская и страховая деятельность	4.5	100		- до отдельно стоящих зданий - 3 - до строений и сооружений - 3	2 /		Служебные гаражи	4.9	/ 22,5	
Общественное питание	4.6	100		- до отдельно стоящих зданий - 3 - до строений и сооружений - 3	2 /		Служебные гаражи	4.9	/ 22,5	
Гостиничное обслуживание	4.7	3000	10000	- до отдельно стоящих зданий - 3 - до строений и сооружений - 3	3 /		Общественное питание Служебные гаражи	4.6 4.9	2 / / 22,5	
Выставочно-ярмарочная деятельность	4.10	100		- до отдельно стоящих зданий - 3 - до строений и сооружений - 3	/ 22,5					
Обеспечение спортивно-зрелищных мероприятий	5.1.1	100		- до отдельно стоящих зданий - 3 - до строений и сооружений - 3	/ 22,5		Служебные гаражи	4.9	/ 22,5	
Обеспечение занятий спортом в помещениях	5.1.2	100		- до отдельно стоящих зданий - 3 - до строений и сооружений - 3	/ 22,5		Служебные гаражи	4.9	/ 22,5	
Площадки для занятий спортом	5.1.3									
Обеспечение внутреннего правопорядка	8.3	100		- до отдельно стоящих зданий - 3 - до строений и сооружений - 3	/ 22,5					
Историко-культурная деятельность	9.3	100		- до отдельно стоящих зданий - 3 - до строений и сооружений - 3	/ 22,5					
Земельные участки (территории) общего пользования	12.0	1								
Улично-дорожная сеть	12.0.1	1								
Благоустройство территории	12.0.2	1								

Примечание к таблице 7: В целях корректного заполнения текстового и электронного формата описания местоположения границ территориальных зон при отсутствии установленных значений, ячейки не заполняются.

Таблица 8

Многофункциональная общественно-деловая зона (ОД).

Условно разрешенные виды использования

Наименование вида разрешенного использования	Код вида разрешенного использования	Предельные размеры земельных участков и предельные параметры разрешенного строительства, реконструкции объектов капитального строительства					Вспомогательные виды разрешенного использования			
		Предельные размеры земельных участков		Минимальные отступы от границ земельного участка (м)	Количество этажей (этаж) / высота строения (м)	Максимальный процент застройки в границах земельного участка (%)	Наименование вида разрешенного использования	Код вида разрешенного использования	Предельные размеры земельных участков и предельные параметры разрешенного строительства, реконструкции объектов капитального строительства	
		Минимальная площадь (кв. м.)	Максимальная площадь (кв. м.)						Предельное количество этажей (этаж) / предельная высота строения (м)	Максимальный процент застройки в границах земельного участка, составляет часть максимального процента застройки основного вида разрешенного использования (%)
Для индивидуального жилищного строительства	2.1	600	3000	- до отдельно стоящих зданий - 3 - до строений и сооружений - 3	3 наземных / 20	60	Хранение автотранспорта Размещение гаражей для собственных нужд	2.7.1 2.7.2	1 / 4,5 1 / 4,5	20 20
Малоэтажная многоквартирная жилая застройка	2.1.1	200		- до отдельно стоящих зданий - 3 - до строений и сооружений - 3	4 наземных / 20	50	Хранение автотранспорта Размещение гаражей для собственных нужд	2.7.1 2.7.2	1 / 4,5 1 / 4,5	20 20
Блокированная жилая застройка	2.3	200	3000	- до отдельно стоящих зданий – 3 (Исключение: до общей боковой стены с другим жилым домом (другими жилыми домами) – 0 м) - до строений и сооружений - 1	3 наземных / 20	80	Хранение автотранспорта Размещение гаражей для собственных нужд	2.7.1 2.7.2	1 / 4,5 1 / 4,5	20 20
Среднеэтажная жилая застройка	2.5			- до отдельно стоящих зданий - 3 - до строений и сооружений - 3	8 /		Хранение автотранспорта Бытовое обслуживание Благоустройство территории	2.7.1 3.3 12.0.2	1 / 4,5 / 22,5	20
Многоэтажная жилая застройка (высотная застройка)	2.6	0,92*		- до отдельно стоящих зданий - 3 - до строений и сооружений - 3	9 и выше /	75	Хранение автотранспорта Бытовое обслуживание Благоустройство территории	2.7.1 3.3 12.0.2	1 /4,5 / 22,5	20
Медицинские организации особого назначения	3.4.3	100		- до отдельно стоящих зданий - 3 - до строений и сооружений - 3	/ 22,5	90	Служебные гаражи Благоустройство территории	4.9 12.0.2	/ 22,5	
Служебные гаражи	4.9	100		- до отдельно стоящих зданий - 3 - до строений и сооружений - 3	/ 22,5	90				
Обеспечение дорожного отдыха	4.9.1.2	100		- до отдельно стоящих зданий - 3 - до строений и сооружений - 3	/ 22,5	90	Общественное питание Служебные гаражи	4.6 4.9	2 / / 22,5	
Автомобильные мойки	4.9.1.3	100		- до отдельно стоящих зданий - 3 - до строений и сооружений - 3	/ 22,5	90	Ремонт автомобилей	4.9.1.4	/ 22,5	
Ремонт автомобилей	4.9.1.4	100		- до отдельно стоящих зданий - 3 - до строений и сооружений - 3	/ 22,5	90	Автомобильные мойки	4.9.1.3	/ 22,5	
Оборудованные площадки для занятий спортом	5.1.4	100		- до отдельно стоящих зданий - 3 - до строений и сооружений - 3	/ 22,5	90				
Связь	6.8	4		- до отдельно стоящих зданий - 3 - до строений и сооружений - 3	/ 22,5	90				
Обслуживание перевозок пассажиров	7.2.2	100		- до отдельно стоящих зданий - 3 - до строений и сооружений - 3	/ 22,5	90				

Стоянки транспорта общего пользования	7.2.3	100		- до отдельно стоящих зданий - 3 - до строений и сооружений - 3	/ 22,5	90				
Воздушный транспорт	7.4	100		- до отдельно стоящих зданий - 3 - до строений и сооружений - 3	/ 22,5	90				

Примечание к таблице 8:
1. В целях корректного заполнения текстового и электронного формата описания местоположения границ территориальных зон при отсутствии установленных значений, ячейки не заполняются.
2. *Принимается из расчета 0,92 кв.м на 1 кв.м общей площади жилых помещений

Зона инженерной и транспортной инфраструктуры (ИТ)
Виды разрешенного использования земельных участков и объектов капитального строительства, предельные (минимальные и (или) максимальные) размеры земельных участков и предельные параметры разрешенного строительства, реконструкции объектов капитального строительства, установленные для территориальной зоны ИТ представлены в таблице 9, таблице 10

Таблица 9
Зона инженерной и транспортной инфраструктуры (ИТ).
Основные виды разрешенного использования

Наименование вида разрешенного использования	Код вида разрешенного использования	Предельные размеры земельных участков и предельные параметры разрешенного строительства, реконструкции объектов капитального строительства					Вспомогательные виды разрешенного использования		
		Предельные размеры земельных участков		Минимальные отступы от границ земельного участка (м)	Количество этажей (этаж) / высота строения (м)	Максимальный процент застройки в границах земельного участка (%)	Наименование вида разрешенного использования	Код вида разрешенного использования	Предельные размеры земельных участков и предельные параметры разрешенного строительства, реконструкции объектов капитального строительства
		минимальная площадь (кв.м.)	максимальная площадь (кв.м.)						Предельное количество этажей (этаж) / предельная высота строения (м)
Хранение автотранспорта	2.7.1	10	300	до зданий, строений и сооружений - 0	1 / 4,5				
Предоставление коммунальных услуг	3.1.1	4		до зданий, строений и сооружений - 0	/ 25	60			
Административные здания организаций, обеспечивающих предоставление коммунальных услуг	3.1.2	4	3000	до зданий, строений и сооружений - 0	/ 25		Служебные гаражи	4.9	/ 25
Обеспечение деятельности в области гидрометеорологии и смежных с ней областях	3.9.1	4		до зданий, строений и сооружений - 0	/ 25				
Служебные гаражи	4.9	10	300	до зданий, строений и сооружений - 0	/ 25				
Заправка транспортных средств	4.9.1.1			до зданий, строений и сооружений - 0	/ 25		Магазины	4.4	3 /
Обеспечение дорожного отдыха	4.9.1.2			до зданий, строений и сооружений - 0	/ 25		Магазины Служебные гаражи Площадки для занятий спортом	4.4 4.9 5.1.3	3 / / 25
Автомобильные мойки	4.9.1.3	100		до зданий, строений и сооружений - 0	/ 25		Магазины Служебные гаражи Ремонт автомобилей	4.4 4.9 4.9.1.4	3 / / 25 / 25
Ремонт автомобилей	4.9.1.4	100		до зданий, строений и сооружений - 0	/ 25		Магазины Служебные гаражи Автомобильные мойки Площадки для занятий спортом	4.4 4.9 4.9.1.3 5.1.3	3 / / 25 / 25
Железнодорожные пути	7.1.1			до зданий, строений и сооружений - 0	/ 25				
Обслуживание железнодорожных перевозок	7.1.2			до зданий, строений и сооружений - 0	/ 25				
Размещение автомобильных дорог	7.2.1			до зданий, строений и сооружений - 0	/ 25				
Обслуживание перевозок пассажиров	7.2.2			до зданий, строений и сооружений - 0	/ 25				
Стоянки транспорта общего пользования	7.2.3			до зданий, строений и сооружений - 0	/ 25				
Водный транспорт	7.3			до зданий, строений и сооружений - 0	/ 25				
Воздушный транспорт	7.4			до зданий, строений и сооружений - 0	/ 25				
Трубопроводный транспорт	7.5			до зданий, строений и сооружений - 0	/ 25				
Обеспечение внутреннего правопорядка	8.3			до зданий, строений и сооружений - 0	/ 25		Общежития Общественное питание Служебные гаражи Площадки для занятий спортом Связь	3.2.4 4.6 4.9 5.1.3 6.8	/ 28 2 / / 25 / 25
Общее пользование водными объектами	11.1	1							
Специальное пользование водными объектами	11.2	1							
Гидротехнические сооружения	11.3	1							
Земельные участки (территории) общего пользования	12.0	1							
Улично-дорожная сеть	12.0.1	1							
Благоустройство территории	12.0.2	1							

Примечание к таблице 9: В целях корректного заполнения текстового и электронного формата описания местоположения границ территориальных зон при отсутствии установленных значений, ячейки не заполняются.

Таблица 10
Зона инженерной и транспортной инфраструктуры (ИТ).
Условно разрешенные виды использования

Наименование вида разрешенного использования	Код вида разрешенного использования	Предельные размеры земельных участков и предельные параметры разрешенного строительства, реконструкции объектов капитального строительства					Вспомогательные виды разрешенного использования		
		Предельные размеры земельных участков		Минимальные отступы от границ земельного участка (м)	Количество этажей (этаж) / высота строения (м)	Максимальный процент застройки в границах земельного участка (%)	Наименование вида разрешенного использования	Код вида разрешенного использования	Предельные размеры земельных участков и предельные параметры разрешенного строительства, реконструкции объектов капитального строительства
		Минимальная площадь (кв.м.)	Максимальная площадь (кв.м.)						Предельное количество этажей (этаж) / предельная высота строения (м)
Деловое управление	4.1	100.		до зданий, строений и сооружений - 0	/ 25		Хранение автотранспорта Общественное питание Служебные гаражи	2.7.1 4.6 4.9	1 / 4,5 2 / / 25
Бытовое обслуживание	3.3	100		до зданий, строений и сооружений - 0	/ 25		Служебные гаражи	4.9	/ 25
Связь	6.8	4		до зданий, строений и сооружений - 0	/ 25	60			

Примечание к таблице 10: В целях корректного заполнения текстового и электронного формата описания местоположения границ территориальных зон при отсутствии установленных значений, ячейки не заполняются.

Зона производственных и коммунально-складских объектов (П)
Виды разрешенного использования земельных участков и объектов капитального строительства, предельные (минимальные и (или) максимальные) размеры земельных участков и предельные параметры разрешенного строительства, реконструкции объектов капитального строительства, установленные для территориальной зоны П представлены в таблице 11, таблице 12.

Таблица 11
Зона производственных и коммунально-складских объектов (П)
Основные виды разрешенного использования

Наименование вида разрешенного использования	Код вида разрешенного использования	Предельные размеры земельных участков и предельные параметры разрешенного строительства, реконструкции объектов капитального строительства					Вспомогательные виды разрешенного использования		
		Предельные размеры земельных участков		Минимальные отступы от границ земельного участка (м)	Количество этажей (этаж) / высота строения (м)	Максимальный процент застройки в границах земельного участка (%)	Наименование вида разрешенного использования	Код вида разрешенного использования	Предельные размеры земельных участков и предельные параметры разрешенного строительства, реконструкции объектов капитального строительства
		минимальная площадь (кв.м.)	максимальная площадь (кв.м.)						Предельное количество этажей (этаж) / предельная высота строения (м)
Хранение автотранспорта	2.7.1	600		до зданий, строений и сооружений- 3	/ 30				
Предоставление коммунальных услуг	3.1.1	600		до зданий, строений и сооружений - 3	/ 30	60			
Административные здания организаций, обеспечивающих предоставление коммунальных услуг	3.1.2	600		до зданий, строений и сооружений - 3	/ 30		Служебные гаражи	4.9	/ 30
Бытовое обслуживание	3.3	600		до зданий, строений и сооружений - 3	/ 30		Служебные гаражи	4.9	/ 30
Обеспечение деятельности в области гидрометеорологии и смежных с ней областях	3.9.1	600		до зданий, строений и сооружений - 3	/ 30		Служебные гаражи	4.9	/ 30
Проведение научных исследований	3.9.2	600		до зданий, строений и сооружений - 3	/ 30		Служебные гаражи	4.9	/ 30
Проведение научных испытаний	3.9.3	600		до зданий, строений и сооружений - 3	/ 30		Служебные гаражи	4.9	/ 30
Деловое управление	4.1	600		до зданий, строений и сооружений - 3	/ 30		Служебные гаражи	4.9	/ 30
Банковская и страховая деятельность	4.5	600		до зданий, строений и сооружений - 3	/ 30		Служебные гаражи	4.9	/ 30
Служебные гаражи	4.9	600		до зданий, строений и сооружений - 3	/ 30				
Заправка транспортных средств	4.9.1.1	600		до зданий, строений и сооружений - 3	/ 30		Автомобильные мойки Ремонт автомобилей	4.9.1.3 4.9.1.4	/ 30 / 30
Обеспечение дорожного отдыха	4.9.1.2	600		до зданий, строений и сооружений - 3	/ 30		Магазины Общественное питание Служебные гаражи Площадки для занятий спортом	4.4 4.6 4.9 5.1.3	3 / 2 / / 30
Автомобильные мойки	4.9.1.3	600		до зданий, строений и сооружений - 3	/ 30		Магазины Служебные гаражи Площадки для занятий спортом	4.4 4.9 5.1.3	3 / / 30
Ремонт автомобилей	4.9.1.4	600		до зданий, строений и сооружений - 3	/ 30		Магазины Служебные гаражи Площадки для занятий спортом	4.4 4.9 5.1.3	3 / / 30
Производственная деятельность	6.0	600		до зданий, строений и сооружений - 3	/ 30	80			
Недропользование	6.1	600		до зданий, строений и сооружений - 3	/ 30	80			
Автомобилестроительная промышленность	6.2.1	600		до зданий, строений и сооружений - 3	/ 30	80	Общежития Служебные гаражи Общественное питание Выставочно-ярмарочная деятельность Площадки для занятий спортом Связь Склад Складские площадки Железнодорожные пути	3.2.4 4.9 4.6 4.10 5.1.3 6.8 6.9 6.9.1 7.1.1	/ 30 / 30 2 / / 30 / 30
Легкая промышленность	6.3	600		до зданий, строений и сооружений - 3	/ 30	80	Общежития Служебные гаражи Общественное питание Выставочно-ярмарочная деятельность Площадки для занятий спортом Связь Склад Складские площадки Железнодорожные пути	3.2.4 4.9 4.6 4.10 5.1.3 6.8 6.9 6.9.1 7.1.1	/ 30 / 30 2 / / 30 / 30
Фармацевтическая промышленность	6.3.1	600		до зданий, строений и сооружений - 3	/ 30	80	Общежития Служебные гаражи Общественное питание Выставочно-ярмарочная деятельность Площадки для занятий спортом Связь Склад Складские площадки Железнодорожные пути	3.2.4 4.9 4.6 4.10 5.1.3 6.8 6.9 6.9.1 7.1.1	/ 30 / 30 2 / / 30 / 30
Пищевая промышленность	6.4	600		до зданий, строений и сооружений - 3	/ 30	80	Общежития Служебные гаражи Общественное питание Выставочно-ярмарочная деятельность Площадки для занятий спортом Связь Склад Складские площадки Железнодорожные пути	3.2.4 4.9 4.6 4.10 5.1.3 6.8 6.9 6.9.1 7.1.1	/ 30 / 30 2 / / 30 / 30
Нефтехимическая промышленность	6.5	600		до зданий, строений и сооружений - 3	/ 30	80	Общежития Служебные гаражи Общественное питание Выставочно-ярмарочная деятельность Площадки для занятий спортом Связь Склад Складские площадки Железнодорожные пути	3.2.4 4.9 4.6 4.10 5.1.3 6.8 6.9 6.9.1 7.1.1	/ 30 / 30 2 / / 30 / 30
Строительная промышленность	6.6	600		до зданий, строений и сооружений - 3	/ 30	80	Общежития Служебные гаражи Общественное питание Выставочно-ярмарочная деятельность Площадки для занятий спортом Связь Склад Складские площадки Железнодорожные пути	3.2.4 4.9 4.6 4.10 5.1.3 6.8 6.9 6.9.1 7.1.1	/ 30 / 30 2 / / 30 / 30
Связь	6.8	600		до зданий, строений и сооружений - 3	/ 30	60			

Склады	6.9	600		до зданий, строений и сооружений - 3	/ 30	60	Магазины	4.4	/ 30	
Складские площадки	6.9.1	600		до зданий, строений и сооружений - 3	/ 30	60				
Целлюлозно-бумажная промышленность	6.11	600		до зданий, строений и сооружений - 3	/ 30	80	Общежития Служебные гаражи Общественное питание Выставочно-ярмарочная деятельность Площадки для занятий спортом Связь Склад Складские площадки Железнодорожные пути	3.2.4 4.9 4.6 4.10 5.1.3 6.8 6.9 6.9.1 7.1.1	/ 30 / 30 2 / / 30 / 30 / 30	
Научно-производственная деятельность	6.12	600		до зданий, строений и сооружений - 3	/ 30	80	Общежития Служебные гаражи Общественное питание Выставочно-ярмарочная деятельность Площадки для занятий спортом Связь Склад Складские площадки Железнодорожные пути	3.2.4 4.9 4.6 4.10 5.1.3 6.8 6.9 6.9.1 7.1.1	/ 30 / 30 2 / / 30 / 30 / 30	
Размещение автомобильных дорог	7.2.1	600		до зданий, строений и сооружений - 3	/ 30					
Трубопроводный транспорт	7.5	600		до зданий, строений и сооружений - 3	/ 30					
Обеспечение внутреннего правопорядка	8.3	600		до зданий, строений и сооружений - 3	/ 30		Коммунальное обслуживание Общежития Служебные гаражи Общественное питание Площадки для занятий спортом Связь	3.1 3.2.4 4.9 4.6 5.1.3 6.8	/ 30 / 30 / 30 2 / / 30	
Общее пользование водными объектами	11.1	1								
Специальное пользование водными объектами	11.2	1								
Гидротехнические сооружения	11.3	1								
Земельные участки (территории) общего пользования	12.0	1								
Улично-дорожная сеть	12.0.1	1								
Благоустройство территории	12.0.2	1								

Примечание к таблице 11: В целях корректного заполнения текстового и электронного формата описания местоположения границ территориальных зон при отсутствии установленных значений, ячейки не заполняются.

Таблица 12
Зона производственных и коммунально-складских объектов (П).
Условно разрешенные виды использования

Наименование вида разрешенного использования	Код вида разрешенного использования	Предельные размеры земельных участков и предельные параметры разрешенного строительства, реконструкции объектов капитального строительства					Вспомогательные виды разрешенного использования			
		Предельные размеры земельных участков		Минимальные отступы от границ земельного участка (м)	Количество этажей (этаж) / высота строения (м)	Максимальный процент застройки в границах земельного участка (%)	Наименование вида разрешенного использования	Код вида разрешенного использования	Предельные размеры земельных участков и предельные параметры разрешенного строительства, реконструкции объектов капитального строительства	
		Минимальная площадь (кв.м.)	Максимальная площадь (кв.м.)						Предельное количество этажей (этаж) / предельная высота строения (м)	Максимальный процент застройки в границах земельного участка, составляет часть максимального процента застройки основного вида разрешенного использования (%)
Общежития	3.2.4	600		до зданий, строений и сооружений - 3	/ 30		Магазины Общественное питание Служебные гаражи Площадки для занятий спортом	4.4 4.6 4.9 5.1.3	3 / 2 / / 30	
Среднее и высшее профессиональное образование	3.5.2	600		до зданий, строений и сооружений - 3	/ 30		Общежития Магазины Общественное питание Служебные гаражи Площадки для занятий спортом Благоустройство территории	3.2.4 4.4 4.6 4.9 5.1.3 12.0.2	/ 30 3 / 2 / / 30	
Магазины	4.4	600		до зданий, строений и сооружений - 3	3 /		Служебные гаражи	4.9	/ 30	
Общественное питание	4.6	600		до зданий, строений и сооружений - 3	/ 30		Служебные гаражи	4.9	/ 30	
Гостиничное обслуживание	4.7	600		до зданий, строений и сооружений - 3	/ 30		Магазины Общественное питание Служебные гаражи Площадки для занятий спортом	4.4. 4.6 4.9 5.1.3	3 / 2 / / 30	
Специальная деятельность	12.2	600		до зданий, строений и сооружений - 3	/ 30					

Примечание к таблице 12: В целях корректного заполнения текстового и электронного формата описания местоположения границ территориальных зон при отсутствии установленных значений, ячейки не заполняются.
Зона сельскохозяйственного использования (Сх1)
Виды разрешенного использования земельных участков и объектов капитального строительства, предельные (минимальные и (или) максимальные) размеры земельных участков и предельные параметры разрешенного строительства, реконструкции объектов капитального строительства, установленные для территориальной зоны Сх1 представлены в таблице 13.
Таблица 13
Зона сельскохозяйственного использования (Сх1).
Основные виды разрешенного использования

Наименование вида разрешенного использования	Код вида разрешенного использования	Предельные размеры земельных участков и предельные параметры разрешенного строительства, реконструкции объектов капитального строительства					Вспомогательные виды разрешенного использования			
		Предельные размеры земельных участков		Минимальные отступы от границ земельного участка (м)	Количество этажей (этаж) / высота строения (м)	Максимальный процент застройки в границах земельного участка (%)	Наименование вида разрешенного использования	Код вида разрешенного использования	Предельные размеры земельных участков и предельные параметры разрешенного строительства, реконструкции объектов капитального строительства	
		минимальная площадь (кв.м.)	максимальная площадь (кв.м.)						Предельное количество этажей (этаж) / предельная высота строения (м)	Максимальный процент застройки в границах земельного участка, составляет часть максимального процента застройки основного вида разрешенного использования (%)
Выращивание зерновых и иных сельскохозяйственных культур	1.2	1000	50000		/ 0	0				
Выращивание тонизирующих, лекарственных, цветочных культур	1.4	1000	50000		/ 0	0				
Садоводство	1.5	1000	50000		/ 0	0				
Питомники	1.17	1000	50000		/ 0	0				
Сенокошение	1.19	1000	50000		/ 0	0				
Выпас сельскохозяйственных животных	1.20	1000	50000		/ 0	0				
Предоставление коммунальных услуг	3.1.1	1000			/ 0	0				
Общее пользование водными объектами	11.1	1000	50000		/ 0	0				
Специальное пользование водными объектами	11.2	1000	50000		/ 0	0				
Гидротехнические сооружения	11.3	1000	50000		/ 0	0				
Земельные участки (территории) общего пользования	12.0	1000	50000		/ 0	0				
Улично-дорожная сеть	12.0.1	1000	50000		/ 0	0				
Благоустройство территории	12.0.2	1000	50000		/ 0	0				
Ведение огородничества	13.1	1000	50000		/ 0	0				

Примечание к таблице 13: В целях корректного заполнения текстового и электронного формата описания местоположения границ территориальных зон при отсутствии установленных значений, ячейки не заполняются.

Зона объектов сельскохозяйственного назначения (Сх2)
Виды разрешенного использования земельных участков и объектов капитального строительства, предельные (минимальные и (или) максимальные) размеры земельных участков и предельные параметры разрешенного строительства, реконструкции объектов капитального строительства, установленные для территориальной зоны Сх2 представлены в таблице 14, таблице 15.
Таблица 14
Зона объектов сельскохозяйственного назначения (Сх2).
Основные виды разрешенного использования

Наименование вида разрешенного использования	Код вида разрешенного использования	Предельные размеры земельных участков и предельные параметры разрешенного строительства, реконструкции объектов капитального строительства		Минимальные отступы от границ земельного участка (м)	Количество этажей (этаж) / высота строения (м)	Максимальный процент застройки в границах земельного участка (%)	Вспомогательные виды разрешенного использования			
		Предельные размеры земельных участков					Наименование вида разрешенного использования	Код вида разрешенного использования	Предельные размеры земельных участков и предельные параметры разрешенного строительства, реконструкции объектов капитального строительства	
		минимальная площадь (кв.м.)	максимальная площадь (кв.м.)						Предельное количество этажей (этаж) / предельная высота строения (м)	Максимальный процент застройки в границах земельного участка, составляет часть максимального процента застройки основного вида разрешенного использования (%)
Садоводство	1.5	1000	500000	до зданий, строений и сооружений - 5	/ 20					
Животноводство	1.7	1000	500000	до зданий, строений и сооружений - 5	/ 20		Хранение и переработка сельскохозяйственной продукции Обеспечение сельскохозяйственного производства	1.15 1.18	/ 20 / 20	
Скотоводство	1.8	1000	500000	до зданий, строений и сооружений - 5	/ 20		Хранение и переработка сельскохозяйственной продукции Обеспечение сельскохозяйственного производства Сенокошение Выпас сельскохозяйственных животных Амбулаторное ветеринарное обслуживание	1.15 1.18 1.19 1.20 3.10.1	/ 20 / 20 / 20	
Звероводство	1.9	1000	500000	до зданий, строений и сооружений - 5	/ 20		Хранение и переработка сельскохозяйственной продукции Обеспечение сельскохозяйственного производства Амбулаторное ветеринарное обслуживание	1.15 1.18 3.10.1	/ 20 / 20 / 20	
Птицеводство	1.10	1000	500000	до зданий, строений и сооружений - 5	/ 20		Хранение и переработка сельскохозяйственной продукции Обеспечение сельскохозяйственного производства Амбулаторное ветеринарное обслуживание	1.15 1.18 3.10.1	/ 20 / 20 / 20	
Свиноводство	1.11	1000	500000	до зданий, строений и сооружений - 5	/ 20		Хранение и переработка сельскохозяйственной продукции Обеспечение сельскохозяйственного производства Амбулаторное ветеринарное обслуживание	1.15 1.18 3.10.1	/ 20 / 20 / 20	
Пчеловодство	1.12	1000	500000	до зданий, строений и сооружений - 5	/ 20		Хранение и переработка сельскохозяйственной продукции Обеспечение сельскохозяйственного производства	1.15 1.18	/ 20 / 20	
Рыбоводство	1.13	1000	500000	до зданий, строений и сооружений - 5	/ 20		Хранение и переработка сельскохозяйственной продукции Обеспечение сельскохозяйственного производства Гидротехнические сооружения	1.15 1.18 11.3	/ 20 / 20	
Научное обеспечение сельского хозяйства	1.14	1000	500000	до зданий, строений и сооружений - 5	/ 20					
Хранение и переработка сельскохозяйственной продукции	1.15	1000	500000	до зданий, строений и сооружений - 5	/ 20	80				
Питомники	1.17	1000	500000	до зданий, строений и сооружений - 5	/ 20					
Обеспечение сельскохозяйственного производства	1.18	1000	500000	до зданий, строений и сооружений- 5	/ 20	80				
Сенокошение	1.19	1000	500000	до зданий, строений и сооружений - 5						
Выпас сельскохозяйственных животных	1.20	1000	500000	до зданий, строений и сооружений - 5						
Предоставление коммунальных услуг	3.1.1	1000		до зданий, строений и сооружений - 5	/ 20	60				
Амбулаторное ветеринарное обслуживание	3.10.1	1000	500000	до зданий, строений и сооружений - 5	/ 20		Служебные гаражи	4.9	/ 20	
Научно-производственная деятельность	6.12	1000	500000	до зданий, строений и сооружений - 5	/ 20		Общежития Служебные гаражи Общественное питание Выставочно-ярмарочная деятельность Площадки для занятий спортом Связь	3.2.4 4.9 4.6 4.10 5.1.3 6.8	/ 28 / 20 2 / / 20	
Общее пользование водными объектами	11.1	1								
Специальное пользование водными объектами	11.2	1								
Гидротехнические сооружения	11.3	1								
Земельные участки (территории) общего пользования	12.0	1								
Улично-дорожная сеть	12.0.1	1								
Благоустройство территории	12.0.2	1								

Примечание к таблице 14: В целях корректного заполнения текстового и электронного формата описания местоположения границ территориальных зон при отсутствии установленных значений, ячейки не заполняются.

Таблица 15
Зона объектов сельскохозяйственного назначения (Сх2).
Условно разрешенные виды использования

Наименование вида разрешенного использования	Код вида разрешенного использования	Предельные размеры земельных участков и предельные параметры разрешенного строительства, реконструкции объектов капитального строительства					Вспомогательные виды разрешенного использования			
		Предельные размеры земельных участков		Минимальные отступы от границ земельного участка (м)	Количество этажей (этаж) / высота строения (м)	Максимальный процент застройки в границах земельного участка (%)	Наименование вида разрешенного использования	Код вида разрешенного использования	Предельные размеры земельных участков и предельные параметры разрешенного строительства, реконструкции объектов капитального строительства	
		Минимальная площадь (кв.м.)	Максимальная площадь (кв.м.)						Предельное количество этажей (этаж) / предельная высота строения (м)	Максимальный процент застройки в границах земельного участка, составляет часть максимального процента застройки основного вида разрешенного использования (%)
Проведение научных исследований	3.9.2	1000	500000	до зданий, строений и сооружений - 5	/ 20		Общежития Служебные гаражи Общественное питание Выставочно-ярмарочная деятельность Площадки для занятий спортом Связь	3.2.4 4.9 4.6 4.10 5.1.3 6.8	/ 28 / 20 2 / / 20	
Проведение научных испытаний	3.9.3	1000	500000	до зданий, строений и сооружений - 5	/ 20					
Заправка транспортных средств	4.9.1.1	1000	500000	до зданий, строений и сооружений - 5	/ 20		Служебные гаражи	4.9	/ 20	
Выставочно-ярмарочная деятельность	4.10									
Охота и рыбалка	5.3									

Примечание к таблице 15: В целях корректного заполнения текстового и электронного формата описания местоположения границ территориальных зон при отсутствии установленных значений, ячейки не заполняются.

Зона огородничества и садоводства (Сх3)
Виды разрешенного использования земельных участков и объектов капитального строительства, предельные (минимальные и (или) максимальные) размеры земельных участков и предельные параметры разрешенного строительства, реконструкции объектов капитального строительства, установленные для территориальной зоны Сх3 представлены в таблице 16, таблице 17.

Таблица 16
Зона огородничества и садоводства (Сх3).
Основные виды разрешенного использования

Наименование вида разрешенного использования	Код вида разрешенного использования	Предельные размеры земельных участков и предельные параметры разрешенного строительства, реконструкции объектов капитального строительства					Вспомогательные виды разрешенного использования			
		Предельные размеры земельных участков		Минимальные отступы от границ земельного участка (м)	Количество этажей (этаж) / высота строения (м)	Максимальный процент застройки в границах земельного участка (%)	Наименование вида разрешенного использования	Код вида разрешенного использования	Предельные размеры земельных участков и предельные параметры разрешенного строительства, реконструкции объектов капитального строительства	
		минимальная площадь (кв. м.)	максимальная площадь (кв.м.)						Предельное количество этажей (этаж) / предельная высота строения (м)	Максимальный процент застройки в границах земельного участка, составляет часть максимального процента застройки основного вида разрешенного использования (%)
Предоставление коммунальных услуг	3.1.1	4		до зданий, строений и сооружений- 3	/ 10					
Общее пользование водными объектами	11.1	1								
Специальное пользование водными объектами	11.2	1								
Гидротехнические сооружения	11.3	1								
Земельные участки (территории) общего пользования	12.0	1								
Улично-дорожная сеть	12.0.1	1								
Благоустройство территории	12.0.2	1								
Земельные участки общего пользования	13.0	1								
Ведение огородничества	13.1					0				
Ведение садоводства	13.2		1500	до зданий, строений и сооружений - 3	/ 10	40	Для индивидуального жилищного строительства Размещение гаражей для собственных нужд	2.1 2.7.2	3 наземных / 20 1 / 4,5	60 20

Примечание к таблице 16: в целях корректного заполнения текстового и электронного формата описания местоположения границ территориальных зон при отсутствии установленных значений, ячейки не заполняются.

Таблица 17
Зона огородничества и садоводства (Сх3).
Условно разрешенные виды использования

Наименование вида разрешенного использования	Код вида разрешенного использования	Предельные размеры земельных участков и предельные параметры разрешенного строительства, реконструкции объектов капитального строительства					Вспомогательные виды разрешенного использования			
		Предельные размеры земельных участков		Минимальные отступы от границ земельного участка (м)	Количество этажей (этаж) / высота строения (м)	Максимальный процент застройки в границах земельного участка (%)	Наименование вида разрешенного использования	Код вида разрешенного использования	Предельные размеры земельных участков и предельные параметры разрешенного строительства, реконструкции объектов капитального строительства	
		Минимальная площадь (кв.м.)	Максимальная площадь (кв.м.)						Предельное количество этажей (этаж) / предельная высота строения (м)	Максимальный процент застройки в границах земельного участка, составляет часть максимального процента застройки основного вида разрешенного использования (%)
Магазины	4.4	100		до зданий, строений и сооружений - 3	3 /	40	Служебные гаражи	4.9	/ 10	

Примечание к таблице 17: в целях корректного заполнения текстового и электронного формата описания местоположения границ территориальных зон при отсутствии установленных значений, ячейки не заполняются.

Зона природного ландшафта, скверов, парков (Р1)
Виды разрешенного использования земельных участков и объектов капитального строительства, предельные (минимальные и (или) максимальные) размеры земельных участков и предельные параметры разрешенного строительства, реконструкции объектов капитального строительства, установленные для территориальной зоны Р1 представлены в таблице 18.

Таблица 18
Зона природного ландшафта, скверов, парков (Р1)
Основные виды разрешенного использования

Наименование вида разрешенного использования	Код вида разрешенного использования	Предельные размеры земельных участков и предельные параметры разрешенного строительства, реконструкции объектов капитального строительства					Вспомогательные виды разрешенного использования			
		Предельные размеры земельных участков		Минимальные отступы от границ земельного участка (м)	Количество этажей (этаж) / высота строения (м)	Максимальный процент застройки в границах земельного участка (%)	Наименование вида разрешенного использования	Код вида разрешенного использования	Предельные размеры земельных участков и предельные параметры разрешенного строительства, реконструкции объектов капитального строительства	
		Минимальная площадь (кв.м.)	Максимальная площадь (кв.м.)						Предельное количество этажей (этаж) / предельная высота строения (м)	Максимальный процент застройки в границах земельного участка, составляет часть максимального процента застройки основного вида разрешенного использования (%)
Предоставление коммунальных услуг	3.1.1	4		до строений и сооружений - 1	/ 10					
Площадки для занятий спортом	5.1.3	1000								
Оборудованные площадки для занятий спортом	5.1.4	1000								
Природно-познавательный туризм	5.2	3000								
Причалы для маломерных судов	5.4	3000								
Поля для гольфа или конных прогулок	5.5	3000								
Охрана природных территорий	9.1	3000								
Историко-культурная деятельность	9.3	3000								
Общее пользование водными объектами	11.1	1								
Специальное пользование водными объектами	11.2	1								
Гидротехнические сооружения	11.3	1								
Земельные участки (территории) общего пользования	12.0	1								
Улично-дорожная сеть	12.0.1	1								
Благоустройство территории	12.0.2	1								
Запас	12.3	1								

Примечание к таблице 18: В целях корректного заполнения текстового и электронного формата описания местоположения границ территориальных зон при отсутствии установленных значений, ячейки не заполняются.

Таблица 19
Зона природного ландшафта, скверов, парков (Р1).
Условно разрешенные виды использования

Наименование вида разрешенного использования	Код вида разрешенного использования	Предельные размеры земельных участков и предельные параметры разрешенного строительства, реконструкции объектов капитального строительства					Вспомогательные виды разрешенного использования			
		Предельные размеры земельных участков		Минимальные отступы от границ земельного участка (м)	Количество этажей (этаж) / высота строения (м)	Максимальный процент застройки в границах земельного участка (%)	Наименование вида разрешенного использования	Код вида разрешенного использования	Предельные размеры земельных участков и предельные параметры разрешенного строительства, реконструкции объектов капитального строительства	
		Минимальная площадь (кв.м.)	Максимальная площадь (кв.м.)						Предельное количество этажей (этаж) / предельная высота строения (м)	Максимальный процент застройки в границах земельного участка, составляет часть максимального процента застройки основного вида разрешенного использования (%)
Парки культуры и отдыха	3.6.2	1000		до строений и сооружений - 1	/ 10	10	Магазины Общественное питание	4.4 4.6	3 / 2 /	
Магазины	4.4	1000		до строений и сооружений - 1	3 /	10	Служебные гаражи	4.9	/ 10	
Общественное питание	4.6	1000		до строений и сооружений - 1	2 /	10	Служебные гаражи	4.9	/ 10	

Примечание к таблице 19: В целях корректного заполнения текстового и электронного формата описания местоположения границ территориальных зон при отсутствии установленных значений, ячейки не заполняются.

Зона отдыха, спорта и туризма (Р2)
Виды разрешенного использования земельных участков и объектов капитального строительства, предельные (минимальные и (или) максимальные) размеры земельных участков и предельные параметры разрешенного строительства, реконструкции объектов капитального строительства, установленные для территориальной зоны Р2 представлены в таблице 20, таблице 21.

Таблица 20
Зона отдыха, спорта и туризма (Р2)
Основные виды разрешенного использования

Наименование вида разрешенного использования	Код вида разрешенного использования	Предельные размеры земельных участков и предельные параметры разрешенного строительства, реконструкции объектов капитального строительства					Вспомогательные виды разрешенного использования			
		Предельные размеры земельных участков		Минимальные отступы от границ земельного участка (м)	Количество этажей/ высота строения (м)	Максимальный процент застройки в границах земельного участка (%)	Наименование вида разрешенного использования	Код вида разрешенного использования	Предельные размеры земельных участков и предельные параметры разрешенного строительства, реконструкции объектов капитального строительства	
		Минимальная площадь (кв.м.)	Максимальная площадь (кв.м.)						Предельное количество этажей/ предельная высота строения	Максимальный процент застройки в границах земельного участка, составляет часть максимального процента застройки основного вида разрешенного использования (%)
Предоставление коммунальных услуг	3.1.1	4			/ 5	90				
Парки культуры и отдыха	3.6.2	1000			/ 5		Магазины Общественное питание	4.4 4.6	3 / 2 /	
Религиозное использование	3.7	3000			/ 25	80	Магазины Служебные гаражи Площадки для занятий спортом Благоустройство территории	4.4 4.9 5.1.3 12.0.2	3 / / 5	
Осуществление религиозных обрядов	3.7.1	3000			/ 25	80	Магазины Служебные гаражи Благоустройство территории	4.4 4.9 12.0.2 12.0.2	3 / / 5	
Религиозное управление и образование	3.7.2	3000			/ 25	80	Магазины Служебные гаражи Благоустройство территории	4.4 4.9 12.0.2 12.0.2	3 / / 5	
Гостиничное обслуживание	4.7	1000			3 /	80	Магазины Общественное питание Служебные гаражи	4.4 4.6 4.9	3 / 2 / / 5	
Обеспечение занятий спортом в помещениях	5.1.2	3000			/ 5	80	Служебные гаражи	4.9	/ 5	
Площадки для занятий спортом	5.1.3	600								
Оборудованные площадки для занятий спортом	5.1.4	600								
Водный спорт	5.1.5	3000								
Спортивные базы	5.1.7	1000				80	Магазины Общественное питание Служебные гаражи	4.4 4.6 4.9	3 / 2 / / 5	
Природно-познавательный туризм	5.2	3000								
Туристическое обслуживание	5.2.1	1000				80	Магазины Общественное питание Служебные гаражи	4.4 4.6 4.9	3 / 2 / / 5	
Охота и рыбалка	5.3	3000								
Причалы для маломерных судов	5.4	3000								
Поля для гольфа или конных прогулок	5.5	3000								

Водный транспорт	7.3	3000									
Охрана природных территорий	9.1	3000									
Курортная деятельности	9.2	3000					80				
Санаторная деятельность	9.2.1	3000					80				
Историко-культурная деятельность	9.3	3000					80				
Общее пользование водными объектами	11.1	1									
Специальное пользование водными объектами	11.2	1									
Гидротехнические сооружения	11.3	1									
Земельные участки (территории) общего пользования	12.0	1									
Улично-дорожная сеть	12.0.1	1									
Благоустройство территории	12.0.2	1									

Примечание к таблице 20: В целях корректного заполнения текстового и электронного формата описания местоположения границ территориальных зон при отсутствии установленных значений, ячейки не заполняются.

Таблица 21

Зона отдыха, спорта и туризма (Р2)

Условные виды разрешенного использования

Наименование вида разрешенного использования	Код вида разрешенного использования	Предельные размеры земельных участков и предельные параметры разрешенного строительства, реконструкции объектов капитального строительства					Вспомогательные виды разрешенного использования		
		Предельные размеры земельных участков		Минимальные отступы от границ земельного участка (м)	Количество этажей (этаж) / высота строения (м)	Максимальный процент застройки в границах земельного участка (%)	Наименование вида разрешенного использования	Код вида разрешенного использования	Предельные размеры земельных участков и предельные параметры разрешенного строительства, реконструкции объектов капитального строительства
		Минимальная площадь (кв.м.)	Максимальная площадь (кв.м.)						Предельное количество этажей (этаж) / предельная высота строения (м)
Передвижное жилье	2.4	3000				0			
Объекты культурно-досуговой деятельности	3.6.1	3000			/ 5	80	Магазины Общественное питание Служебные гаражи Площадки для занятий спортом Благоустройство территории	4.4 4.6 4.9 5.1.3 12.0.2	3 / 2 / / 5
Цирки и зверинцы	3.6.3	3000			/ 5		Служебные гаражи Благоустройство территории	4.9 12.0.2	/ 5
Магазины	4.4	1000			3 /	80	Общественное питание Служебные гаражи	4.6 4.9	2 / / 5
Общественное питание	4.6	3000			2 /	80	Служебные гаражи	4.9	/ 5
Выставочно-ярмарочная деятельность	4.10	3000				80			
Обеспечение спортивно-зрелищных мероприятий	5.1.1	3000				80	Служебные гаражи	4.9	/ 5

Примечание к таблице 21: В целях корректного заполнения текстового и электронного формата описания местоположения границ территориальных зон при отсутствии установленных значений, ячейки не заполняются.

Зона специального назначения, связанная с захоронениями (Сп1)

Виды разрешенного использования земельных участков и объектов капитального строительства, предельные (минимальные и (или) максимальные) размеры земельных участков и предельные параметры разрешенного строительства, реконструкции объектов капитального строительства, установленные для территориальной зоны Сп1 представлены в таблице 22 и 23.

Таблица 22

Зона специального назначения, связанная с захоронениями (Сп1).

Основные виды разрешенного использования

Наименование вида разрешенного использования	Код вида разрешенного использования	Предельные размеры земельных участков и предельные параметры разрешенного строительства, реконструкции объектов капитального строительства					Вспомогательные виды разрешенного использования		
		Предельные размеры земельных участков		Минимальные отступы от границ земельного участка (м)	Количество этажей (этаж) / высота строения (м)	Максимальный процент застройки в границах земельного участка (%)	Наименование вида разрешенного использования	Код вида разрешенного использования	Предельные размеры земельных участков и предельные параметры разрешенного строительства, реконструкции объектов капитального строительства
		Минимальная площадь (кв.м.)	Максимальная площадь (кв.м.)						Предельное количество этажей (этаж) / предельная высота строения (м)
Предоставление коммунальных услуг	3.1.1		100000	до строений и сооружений - 3	/ 10				
Осуществление религиозных обрядов	3.7.1			до строений и сооружений - 3	/ 25		Магазины Служебные гаражи Благоустройство территории	4.4 4.9 12.0.2	3 / / 10
Земельные участки (территории) общего пользования	12.0	1							
Улично-дорожная сеть	12.0.1	1							
Благоустройство территории	12.0.2	1							
Ритуальная деятельность	12.1			до строений и сооружений - 3	/ 10				

Примечание к таблице 22: В целях корректного заполнения текстового и электронного формата описания местоположения границ территориальных зон при отсутствии установленных значений, ячейки не заполняются.

Таблица 23

Зона специального назначения, связанная с захоронениями (Сп1).

Условные виды разрешенного использования

Наименование вида разрешенного использования	Код вида разрешенного использования	Предельные размеры земельных участков и предельные параметры разрешенного строительства, реконструкции объектов капитального строительства					Вспомогательные виды разрешенного использования			
		Предельные размеры земельных участков		Минимальные отступы от границ земельного участка (м)	Количество этажей (этаж) / высота строения (м)	Максимальный процент застройки в границах земельного участка (%)	Наименование вида разрешенного использования	Код вида разрешенного использования	Предельные размеры земельных участков и предельные параметры разрешенного строительства, реконструкции объектов капитального строительства	
		Минимальная площадь (кв.м.)	Максимальная площадь (кв.м.)						Предельное количество этажей (этаж) / предельная высота строения (м)	Максимальный процент застройки в границах земельного участка, составляет часть максимального процента застройки основного вида разрешенного использования (%)
Магазины	4.4			до строений и сооружений - 3	3 /		Служебные гаражи	4.9	/ 10	

Примечание к таблице 23: В целях корректного заполнения текстового и электронного формата описания местоположения границ территориальных зон при отсутствии установленных значений, ячейки не заполняются.

Зона обращения с отходами (Сп2)

Виды разрешенного использования земельных участков и объектов капитального строительства, предельные (минимальные и (или) максимальные) размеры земельных участков и предельные параметры разрешенного строительства, реконструкции объектов капитального строительства, установленные для территориальной зоны Сп2 представлены в таблице 24.

Таблица 24

Зона обращения с отходами (Сп2).

Основные виды разрешенного использования

Наименование вида разрешенного использования	Код вида разрешенного использования	Предельные размеры земельных участков и предельные параметры разрешенного строительства, реконструкции объектов капитального строительства					Вспомогательные виды разрешенного использования			
		Предельные размеры земельных участков		Минимальные отступы от границ земельного участка (м)	Количество этажей (этаж) / высота строения (м)	Максимальный процент застройки в границах земельного участка (%)	Наименование вида разрешенного использования	Код вида разрешенного использования	Предельные размеры земельных участков и предельные параметры разрешенного строительства, реконструкции объектов капитального строительства	
		Минимальная площадь (кв.м.)	Максимальная площадь (кв.м.)						Предельное количество этажей (этаж) / предельная высота строения (м)	Максимальный процент застройки в границах земельного участка, составляет часть максимального процента застройки основного вида разрешенного использования (%)
Предоставление коммунальных услуг	3.1.1		100000	до строений и сооружений - 3	/ 10					
Административные здания организаций, обеспечивающих предоставление коммунальных услуг	3.1.2		100000	до строений и сооружений - 3	/ 10					
Автомобильные мойки	4.9.1.3	600		до зданий, строений и сооружений - 3	/ 10		Магазины Служебные гаражи	4.4 4.9	3 / / 10	
Земельные участки (территории) общего пользования	12.0	1								
Улично-дорожная сеть	12.0.1	1								
Благоустройство территории	12.0.2	1								
Специальная деятельность	12.2	1								

Примечание к таблице 24: в целях корректного заполнения текстового и электронного формата описания местоположения границ территориальных зон при отсутствии установленных значений, ячейки не заполняются.

Иные предельные параметры

Иные предельные параметры разрешенного строительства, реконструкции объектов капитального строительства, установленные для территориальной зон: Зона застройки индивидуальными жилыми домами и домами блокированной застройки (Ж1), Зона застройки малоэтажными жилыми домами (Ж2), Зона смешанной жилой и общественной застройки (ОЖ), Многофункциональная общественно-деловая зона (ОД), Зона производственных и коммунально-складских объектов (П), Зона инженерной и транспортной инфраструктуры (ИТ), Зона природного ландшафта, скверов, парков (Р1), Зона отдыха, спорта и туризма (Р2), Зона сельскохозяйственного использования (Сх1), Зона объектов сельскохозяйственного назначения (Сх2), Зона огородничества и садоводства (Сх3), Зона специального назначения, связанная с захоронениями (Сп1), Зона обращения с отходами (Сп2) представлены в таблице 25.

Таблица 25

Иные предельные параметры

№	Наименование параметра	Код (числовое обозначение) вида разрешенного использования земельного участка	Ж1	Ж2	ОЖ	ОД	П	ИТ	Р1	Р2	Сх1	Сх2	Сх3	Сп1	Сп2
1.	Минимальный отступ (бытовой разрыв) между зданиями индивидуального жилищного строительства и (или) ведения личного подсобного хозяйства (приусадебного земельного участка) и (или) зданиями блокированной жилой застройки, м	2.1, 2.2, 2.3	6	6	6										
2.	Минимальный отступ (бытовой разрыв) между зданиями малоэтажной многоквартирной жилой застройки и (или) среднеэтажной жилой застройки, м	2.1.1, 2.5	10	10	10										
3.	Максимальное количество автономных жилых блоков в жилом доме блокированной жилой застройки, шт.	2.3	10	10	10										
4.	Максимальная площадь встроенных и пристроенных помещений нежилого назначения в жилых зданиях (за исключением объектов образования и здравоохранения), кв. м	2.1, 2.1.1, 2.2, 2.3	100	150											
5.	Максимальная площадь отдельно стоящих зданий, строений нежилого назначения (за исключением объектов образования, здравоохранения и объектов физической культуры и спорта, хранения и стоянки транспортных средств), кв. м		1500	1500		1500									
6.	Максимальная площадь отдельно стоящих зданий обеспечения спортивно-зрелищных мероприятий, обеспечения занятий спортом в помещениях, кв. м	5.1.1, 5.1.2	1000	1500											
7.	Максимальная площадь отдельно стоящих зданий, строений, сооружений объектов хранения автотранспорта, гаражей для собственных нужд, служебных гаражей, кв. м	2.7.1, 2.7.2, 4.9	300	600		1200									
8.	Максимальная площадь объектов отдыха (рекреация), туризма и спорта открытого типа, кв. м	3.6.2, 5.0, 5.1.3, 5.1.4, 5.1.5, 5.1.7, 5.2, 5.2.1, 5.3, 5.4, 5.5							3000	3000					
9.	Максимальная высота капитальных ограждений земельных участков, м		2	2		2	2				0	2	1,5		

Примечание к таблице 25: В целях корректного заполнения текстового и электронного формата описания местоположения границ территориальных зон при отсутствии установленных значений, ячейки не заполняются.

Статья 20. Земли, в отношении которых градостроительные регламенты не распространяется, не устанавливаются

На территории сельского поселения выделены земли, для которых градостроительные регламенты не устанавливаются:

Земли лесного фонда;

Земли, покрытые поверхностными водами.

В соответствии с Градостроительным Кодексом Российской Федерации, использование земельных участков, на которые действие градостроительных регламентов не распространяется или для которых градостроительные регламенты не устанавливаются, определяется уполномоченными федеральными органами исполнительной власти, уполномоченными органами исполнительной власти субъектов Российской Федерации или уполномоченными органами местного самоуправления в соответствии с федеральными законами. Использование земельных участков в границах особых экономических зон определяется органами управления особыми экономическими зонами. Использование земель или земельных участков из состава земель лесного фонда, земель или земельных участков, расположенных в границах особо охраняемых природных территорий, определяется соответственно лесохозяйственным регламентом, положением об особо охраняемой природной территории в соответствии с лесным законодательством, законодательством об особо охраняемых природных территориях.

ГЛАВА 10. Ограничения использования земельных участков, и объектов капитального строительства, установленных зонами с особыми условиями использования территорий

Статья 21. Описание ограничений использования земельных участков и объектов капитального строительства, установленных зонами с особыми условиями использования территорий

1. Санитарно-защитные зоны

В соответствии с Постановлением Главного государственного санитарного врача РФ от 25.09.2007 N 74 «О введении в действие новой редакции санитарно-эпидемиологических правил и нормативов СанПиН 2.2.1/2.1.1.1200-03 «Санитарно-защитные зоны и санитарная классификация предприятий, сооружений и иных объектов» в целях обеспечения безопасности населения и в соответствии с Федеральным законом «О санитарно-эпидемиологическом благополучии населения» от 30.03.1999 N 52-ФЗ вокруг объектов и производств, являющихся источниками воздействия на среду обитания и здоровье человека, устанавливается специальная территория с особым режимом использования, размер которой обеспечивает уменьшение воздействия загрязнения на атмосферный воздух (химического, биологического, физического) до значений, установленных гигиеническими нормативами, а для предприятий I и II класса опасности - как до значений, установленных гигиеническими нормативами, так и до величин приемлемого риска для здоровья населения.

Требования к размеру санитарно-защитных зон в зависимости от санитарной классификации предприятий, к их организации и благоустройству устанавливают СанПиН 2.2.1/2.1.1.1200-03 «Санитарно-защитные зоны и санитарная классификация предприятий, сооружений и иных объектов. Новая редакция».

Ориентировочный размер санитарно-защитной зоны должен быть обоснован проектом санитарно-защитной зоны с расчетами ожидаемого загрязнения атмосферного воздуха (с учетом фона) и уровней физического воздействия на атмосферный воздух и подтвержден результатами натурных исследований и измерений.

Ориентировочный размер санитарно-защитной зоны промышленных производств и объектов разрабатывается последовательно:

расчетная (предварительная) санитарно-защитная зона, выполненная на основании проекта с расчетами рассеивания загрязнения атмосферного воздуха и физического воздействия на атмосферный воздух (шум, вибрация, ЭМП и др.);

установленная (окончательная) - на основании результатов натурных наблюдений и измерений для подтверждения расчетных параметров.

Порядок установления санитарно-защитных зон и использования земельных участков, расположенных в границах санитарно-защитных зон регулируется Постановлением Правительства РФ от 03.03.2018 N 222.

Регламент использования территории санитарно-защитных зон представлен в таблице 26.

Таблица 26

Регламенты использования санитарно-защитных зон

Режим использования указанной зоны	Нормативные документы, регулирующие разрешенное использование
В санитарно-защитной зоне не допускается размещать: жилую застройку, включая отдельные жилые дома, ландшафтно-рекреационные зоны, зоны отдыха, территории курортов, санаториев и домов отдыха, территории садоводческих товариществ и коттеджной застройки, коллективных или индивидуальных дачных и садово-огородных участков, а также другие территории с нормируемыми показателями качества среды обитания; спортивные сооружения, детские площадки, образовательные и детские учреждения, лечебно-профилактические и оздоровительные учреждения общего пользования. В санитарно-защитной зоне и на территории объектов других отраслей промышленности не допускается размещать объекты по производству лекарственных веществ, лекарственных средств и (или) лекарственных форм, склады сырья и полупродуктов для фармацевтических предприятий; объекты пищевых отраслей промышленности, оптовые склады продовольственного сырья и пищевых продуктов, комплексы водопроводных сооружений для подготовки и хранения питьевой воды, которые могут повлиять на качество продукции. Допускается размещать в границах санитарно-защитной зоны промышленного объекта или производства: - нежилые помещения для дежурного аварийного персонала, помещения для пребывания работающих по вахтовому методу (не более двух недель), здания управления, конструкторские бюро, здания административного назначения, научно-исследовательские лаборатории, поликлиники, спортивно-оздоровительные сооружения закрытого типа, бани, прачечные, объекты торговли и общественного питания, мотели, гостиницы, гаражи, площадки и сооружения для хранения общественного и индивидуального транспорта, пожарные депо, местные и транзитные коммуникации, ЛЭП, электроподстанции, нефте- и газопроводы, артезианские скважины для технического водоснабжения, водоохлаждающие сооружения для подготовки технической воды, канализационные насосные станции, сооружения оборотного водоснабжения, автозаправочные станции, станции технического обслуживания автомобилей. В санитарно-защитной зоне объектов пищевых отраслей промышленности, оптовых складов продовольственного сырья и пищевой продукции, производства лекарственных веществ, лекарственных средств и (или) лекарственных форм, складов сырья и полупродуктов для фармацевтических предприятий допускается размещение новых профильных, однотипных объектов, при исключении взаимного негативного воздействия на продукцию, среду обитания и здоровье человека. Автомагистраль, расположенная в санитарно-защитной зоне промышленного объекта и производства или прилегающая к санитарно-защитной зоне, не входит в ее размер, а выбросы автомагистрали учитываются в фоновом загрязнении при обосновании размера санитарно-защитной зоны. Санитарно-защитная зона или какая-либо ее часть не может рассматриваться как резервная территория объекта и использоваться для расширения промышленной или жилой территории без соответствующей обоснованной корректировки границ санитарно-защитной зоны.	Постановление Главного государственного санитарного врача РФ от 25.09.2007 N 74 «О введении в действие новой редакции санитарно-эпидемиологических правил и нормативов СанПиН 2.2.1/2.1.1.1200-03 «Санитарно-защитные зоны и санитарная классификация предприятий, сооружений и иных объектов» (Зарегистрировано в Минюсте России 25.01.2008 N 10995)

2. Придорожные полосы автомобильных дорог

Для автомобильных дорог регионального значения, за исключением автомобильных дорог, расположенных в границах населённых пунктов, устанавливаются придорожные полосы.

В зависимости от класса и (или) категории автомобильных дорог с учётом перспектив их развития ширина каждой придорожной полосы устанавливается в размере:

1) семидесяти пяти метров - для автомобильных дорог первой и второй категорий;

2) пятидесяти метров - для автомобильных дорог третьей категории (в ред. приказа от 07.09.2026 №715-п);

3) абзац исключен приказом от 07.09.2026 №715-п;

4) ста метров - для подъездных дорог, соединяющих административные центры (столицы) субъектов Российской Федерации, города федерального значения с другими населенными пунктами, а также для участков автомобильных дорог общего пользования федерального значения, построенных для объездов городов с численностью населения до двухсот пятидесяти тысяч человек;

5) ста пятидесяти метров - для участков автомобильных дорог, построенных для объездов городов с численностью населения свыше двухсот пятидесяти тысяч человек.

Регламенты использования придорожных полос автомобильных дорог указаны в таблице 27.

Таблица 27

Регламент использования придорожных полос автомобильных дорог

Режим использования зоны	Нормативные документы
Строительство, реконструкция в границах придорожных полос автомобильной дороги объектов капитального строительства, объектов, предназначенных для осуществления дорожной деятельности, объектов дорожного сервиса, линий связи и сооружений связи, установка рекламных конструкций, информационных щитов и указателей допускаются при наличии согласия в письменной форме владельца автомобильной дороги. Это согласие должно содержать технические требования и условия, подлежащие обязательному исполнению лицами, осуществляющими строительство, реконструкцию в границах придорожных полос автомобильной дороги таких объектов, установку рекламных конструкций, информационных щитов и указателей	ст. 26, Федеральный закон от 08.11.2007 N 257-ФЗ «Об автомобильных дорогах и о дорожной деятельности в Российской Федерации и о внесении изменений в отдельные законодательные акты Российской Федерации»

3. Охранные зоны объектов электросетевого хозяйства

Для защиты населения от электромагнитного излучения и исключения возможности повреждения линий электропередач устанавливаются охранные зоны. Порядок установления охранных зон объектов электросетевого хозяйства, а также особые условия использования земельных участков, расположенных в пределах охранных зон, обеспечивающие безопасное функционирование и эксплуатацию указанных объектов определяется Правилами установления охранных зон объектов электросетевого хозяйства и особых условий использования земельных участков, расположенных в границах таких зон (утв. Постановлением Правительства РФ от 24 февраля 2009 г. № 160).

Таблица 28

Регламент использования охранных зон объектов электросетевого хозяйства

Режим использования зоны	Нормативные документы
В охранных зонах запрещается осуществлять любые действия, которые могут нарушить безопасную работу объектов электросетевого хозяйства, в том числе приводящие к их повреждению или уничтожению, и (или) повлечь причинение вреда жизни, здоровью граждан и имуществу физических или юридических лиц, а также повлечь нанесение экологического ущерба и возникновение пожаров, в том числе: а) набрасывать на провода и опоры воздушных линий электропередачи посторонние предметы, а также подниматься на опоры воздушных линий электропередачи; б) размещать любые объекты и предметы (материалы) в пределах созданных в соответствии с требованиями нормативно-технических документов проходов и подъездов для доступа к объектам электросетевого хозяйства, а также проводить любые работы и возводить сооружения, которые могут препятствовать доступу к объектам электросетевого хозяйства, без создания необходимым для такого доступа проходов и подъездов; в) находиться в пределах огороженной территории и помещениях распределительных устройств и подстанций, открывать двери и люки распределительных устройств и подстанций, производить переключения и подключения в электрических сетях (указанное требование не распространяется на работников, занятых выполнением разрешенных в установленном порядке работ), разводить огонь в пределах охранных зон вводных и распределительных устройств, подстанций, воздушных линий электропередачи, а также в охранных зонах кабельных линий электропередачи; г) размещать свалки; д) производить работы ударными механизмами, сбрасывать тяжести массой свыше 5 тонн, производить сброс и слив едких и коррозионных веществ и горюче-смазочных материалов (в охранных зонах подземных кабельных линий электропередачи). В охранных зонах, установленных для объектов электросетевого хозяйства напряжением свыше 1000 вольт, помимо действий, предусмотренных пунктом 8 настоящих Правил, запрещается: а) складировать или размещать хранилища любых, в том числе горюче-смазочных, материалов; б) размещать детские и спортивные площадки, стадионы, рынки, торговые точки, полевые станы, загоны для скота, гаражи и стоянки всех видов машин и механизмов, проводить любые мероприятия, связанные с большим скоплением людей, не занятых выполнением разрешенных в установленном порядке работ (в охранных зонах воздушных линий электропередачи); в) использовать (запускать) любые летательные аппараты, в том числе воздушных змеев, спортивные модели летательных аппаратов (в охранных зонах воздушных линий электропередачи); г) бросать якоря с судов и осуществлять их проход с отданными якорями, цепями, лотами, волокушами и тралами (в охранных зонах подводных кабельных линий электропередачи); д) осуществлять проход судов с поднятыми стрелами кранов и других механизмов (в охранных зонах воздушных линий электропередачи). В пределах охранных зон без письменного решения о согласовании сетевых организаций юридическим и физическим лицам запрещается: а) строительство, капитальный ремонт, реконструкция или снос зданий и сооружений; б) горные, взрывные, мелиоративные работы, в том числе связанные с временным затоплением земель; в) посадка и вырубка деревьев и кустарников; г) дноуглубительные, землечерпальные и погрузочно-разгрузочные работы, добыча рыбы, других водных животных и растений придонными орудиями лова, устройство водопоев, колка и заготовка льда (в охранных зонах подводных кабельных линий электропередачи); д) проход судов, у которых расстояние по вертикали от верхнего крайнего габарита с грузом или без груза до нижней точки провеса проводов переходов воздушных линий электропередачи через водоемы менее минимально допустимого расстояния, в том числе с учетом максимального уровня подъема воды при паводке; е) проезд машин и механизмов, имеющих общую высоту с грузом или без груза от поверхности дороги более 4,5 метра (в охранных зонах воздушных линий электропередачи); ж) земляные работы на глубине более 0,3 метра (на вспахиваемых землях на глубине более 0,45 метра), а также планировка грунта (в охранных зонах подземных кабельных линий электропередачи); з) полив сельскохозяйственных культур в случае, если высота струи воды может составить свыше 3 метров (в охранных зонах воздушных линий электропередачи); и) полевые сельскохозяйственные работы с применением сельскохозяйственных машин и оборудования высотой более 4 метров (в охранных зонах воздушных линий электропередачи) или полевые сельскохозяйственные работы, связанные с вспашкой земли (в охранных зонах кабельных линий электропередачи). В охранных зонах, установленных для объектов электросетевого хозяйства напряжением до 1000 вольт, помимо действий, предусмотренных пунктом 10 настоящих Правил, без письменного решения о согласовании сетевых организаций запрещается: а) размещать детские и спортивные площадки, стадионы, рынки, торговые точки, полевые станы, загоны для скота, гаражи и стоянки всех видов машин и механизмов, садовые, огородные земельные участки и иные объекты недвижимости, расположенные в границах территории ведения гражданами садоводства или огороднического для собственных нужд, объекты жилищного строительства, в том числе индивидуального (в охранных зонах воздушных линий электропередачи); б) складировать или размещать хранилища любых, в том числе горюче-смазочных, материалов; в) устраивать причалы для стоянки судов, барж и плавучих кранов, бросать якоря с судов и осуществлять их проход с отданными якорями, цепями, лотами, волокушами и тралами (в охранных зонах подводных кабельных линий электропередачи).	Правила установления охранных зон объектов электросетевого хозяйства и особых условий использования земельных участков, расположенных в границах таких зон (утв. постановлением Правительства РФ от 24 февраля 2009 г. № 160)

Охранные зоны линий и сооружений связи

Правила охраны линий и сооружений связи Российской Федерации вводятся для обеспечения сохранности действующих кабельных, радиорелейных и воздушных линий связи и линий радиофикации, а также сооружений связи, повреждение которых нарушает нормальную работу взаимоувязанной сети связи Российской Федерации, наносит ущерб интересам граждан, производственной деятельности хозяйствующих субъектов, обороноспособности и безопасности Российской Федерации.

Режим использования территории охранных зон линий и сооружений связи определяется Правилами охраны линий и сооружений связи Российской Федерации (утв. постановлением Правительства РФ от 9 июня 1995 г. N 578) (Таблица 29).

Таблица 29

Регламенты использования охранных зон линий и сооружений связи

Режим использования зоны	Нормативные документы
В пределах охранных зон без письменного согласия и присутствия представителей предприятий, эксплуатирующих линии связи и линии радиофикации, юридическим и физическим лицам запрещается: а) осуществлять всякого рода строительные, монтажные и взрывные работы, планировку грунта землеройными механизмами (за исключением зон песчаных барханов) и земляные работы (за исключением вспашки на глубину не более 0,3 метра); б) производить геолого-съемочные, поисковые, геодезические и другие изыскательские работы, которые связаны с бурением скважин, шурфованием, взятием проб грунта, осуществлением взрывных работ; в) производить посадку деревьев, располагать полевые станы, содержать скот, складировать материалы, корма и удобрения, жечь костры, устраивать стрельбища; г) устраивать проезды и стоянки автотранспорта, тракторов и механизмов, провозить негабаритные грузы под проводами воздушных линий связи и линий радиофикации, строить каналы (арыки), устраивать заграждения и другие препятствия; д) устраивать причалы для стоянки судов, барж и плавучих кранов, производить погрузочно-разгрузочные, подводно технические, дноуглубительные и землечерпательные работы, выделять рыбопромысловые участки, производить добычу рыбы, других водных животных и растений придонными орудиями лова, устраивать водопои, производить колку и заготовку льда. Судам и другим плавучим средствам запрещается бросать якоря, проходить с отданными якорями, цепями, лотами, волокушами и тралами; е) производить строительство и реконструкцию линий электропередач, радиостанций и других объектов, излучающих электромагнитную энергию и оказывающих опасное воздействие на линии связи и линии радиофикации; ж) производить защиту подземных коммуникаций от коррозии без учета проходящих подземных кабельных линий связи. Юридическим и физическим лицам запрещается производить всякого рода действия, которые могут нарушить нормальную работу линий связи и линий радиофикации, в частности: а) производить снос и реконструкцию зданий и мостов, осуществлять переустройство коллекторов, тоннелей метрополитена и железных дорог, где проложены кабели связи, установлены столбы воздушных линий связи и линий радиофикации, размещены технические сооружения радиорелейных станций, кабельные ящики и распределительные коробки, без предварительного выноса заказчиками (застройщиками) линий и сооружений связи, линий и сооружений радиофикации по согласованию с предприятиями, в ведении которых находятся эти линии и сооружения; б) производить захламление трасс подземных кабельных линий связи, устраивать на этих трассах временные склады, стоки химически активных веществ и свалки промышленных, бытовых и прочих отходов, ломать замерные, сигнальные, предупредительные знаки и телефонные колодцы; в) открывать двери и люки необслуживаемых усилительных и регенерационных пунктов (наземных и подземных) и радиорелейных станций, кабельных колодцев телефонной канализации, распределительных шкафов и кабельных ящиков, а также подключаться к линиям связи (за исключением лиц, обслуживающих эти линии); г) ограживать трассы линий связи, препятствуя свободному доступу к ним технического персонала; д) самовольно подключаться к абонентской телефонной линии и линии радиофикации в целях пользования услугами связи; е) совершать иные действия, которые могут причинить повреждения сооружениям связи и радиофикации (повреждать опоры и арматуру воздушных линий связи, обрывать провода, набрасывать на них посторонние предметы и другое).	Правила охраны линий и сооружений связи Российской Федерации (утв. Постановлением Правительства РФ от 9 июня 1995 г. N 578)

Охранные зоны газораспределительных сетей

В соответствии с Правилами охраны газораспределительных сетей (утв. постановлением Правительства РФ от 20.11.2000 г. № 878) для газораспределительных сетей устанавливаются следующие охранные зоны:

а) вдоль трасс наружных газопроводов - в виде территории, ограниченной условными линиями, проходящими на расстоянии 2 метров с каждой стороны газопровода;

б) вдоль трасс подземных газопроводов из полиэтиленовых труб при использовании медного провода для обозначения трассы газопровода - в виде территории, ограниченной условными линиями, проходящими на расстоянии 3 метров от газопровода со стороны провода и 2 метров - с противоположной стороны;

в) вдоль трасс наружных газопроводов на вечномерзлых грунтах независимо от материала труб - в виде территории, ограниченной условными линиями, проходящими на расстоянии 10 метров с каждой стороны газопровода;

г) вокруг отдельно стоящих газорегуляторных пунктов - в виде территории, ограниченной замкнутой линией, проведенной на расстоянии 10 метров от границ этих объектов. Для газорегуляторных пунктов, пристроенных к зданиям, охранная зона не регламентируется;

д) вдоль подводных переходов газопроводов через судоходные и сплавные реки, озера, водохранилища, каналы - в виде участка водного пространства от водной поверхности до дна, заключенного между параллельными плоскостями, отстоящими на 100 м с каждой стороны газопровода;

е) вдоль трасс межпоселковых газопроводов, проходящих по лесам и древесно-кустарниковой растительности, - в виде просек шириной 6 метров, по 3 метра с каждой стороны газопровода. Для надземных участков газопроводов расстояние от деревьев до трубопровода должно быть не менее высоты деревьев в течение всего срока эксплуатации газопровода.

Регламенты использования охранных зон газораспределительных сетей указаны в таблице 30.

Таблица 30

Регламент использования охранных зон газораспределительных сетей

Режим использования зоны	Нормативные документы
1. На земельные участки, входящие в охранные зоны газораспределительных сетей, в целях предупреждения их повреждения или нарушения условий их нормальной эксплуатации налагаются ограничения (обременения), которыми запрещается: а) строить объекты жилищно-гражданского и производственного назначения; б) сносить и реконструировать мосты, коллекторы, автомобильные и железные дороги с расположенными на них газораспределительными сетями без предварительного выноса этих газопроводов по согласованию с эксплуатационными организациями; в) разрушать берегоукрепительные сооружения, водопропускные устройства, земляные и иные сооружения, предохраняющие газораспределительные сети от разрушений; г) перемещать, повреждать, засыпать и уничтожать опознавательные знаки, контрольно-измерительные пункты и другие устройства газораспределительных сетей; д) устраивать свалки и склады, разливать растворы кислот, солей, щелочей и других химически активных веществ; е) ограживать и перегораживать охранные зоны, препятствовать доступу персонала эксплуатационных организаций к газораспределительным сетям, проведению обслуживания и устранению повреждений газораспределительных сетей; ж) разводить огонь и размещать источники огня; з) рыть погреба, копать и обрабатывать почву сельскохозяйственными и мелиоративными орудиями и механизмами на глубину более 0,3 метра; и) открывать калитки и двери газорегуляторных пунктов, станций катодной и дренажной защиты, люки подземных колодцев, включать или отключать электроснабжение средств связи, освещения и систем телемеханики; к) набрасывать, приставлять и привязывать к опорам и надземным газопроводам, ограждениям и зданиям газораспределительных сетей посторонние предметы, лестницы, влезать на них; л) самовольно подключаться к газораспределительным сетям. 2. Лесохозяйственные, сельскохозяйственные и другие работы, не подпадающие под ограничения, указанные в пункте 14 настоящих Правил , и не связанные с нарушением земельного горизонта и обработкой почвы на глубину более 0,3 метра, производятся собственниками, владельцами или пользователями земельных участков в охранной зоне газораспределительной сети при условии предварительного письменного уведомления эксплуатационной организации не менее чем за 3 рабочих дня до начала работ. 3. Хозяйственная деятельность в охранных зонах газораспределительных сетей, не предусмотренная пунктами 14 и 15 настоящих Правил, при которой производится нарушение поверхности земельного участка и обработка почвы на глубину более 0,3 метра, осуществляется на основании письменного разрешения эксплуатационной организации газораспределительных сетей.	Правила охраны газораспределительных сетей (утв. Постановлением Правительства РФ от 20.11.2000 г. № 878)

Водоохранные зоны, прибрежные защитные и береговые полосы

В соответствии со ст. 65 Водного кодекса РФ водоохранными зонами являются территории, которые примыкают к береговой линии рек, ручьев, озер, водохранилищ и на которых устанавливается специальный режим осуществления хозяйственной и иной деятельности в целях предотвращения загрязнения, засорения, заиления указанных водных объектов и истощения их вод, а также сохранения среды обитания водных биологических ресурсов и других объектов животного и растительного мира.

В границах водоохранных зон устанавливаются прибрежные защитные полосы, на территориях которых вводятся дополнительные ограничения хозяйственной и иной деятельности.

За пределами территорий городов и других населенных пунктов ширина водоохранной зоны рек, ручьев, каналов, озер, водохранилищ и ширина их прибрежной защитной полосы устанавливаются от местоположения соответствующей берегового линии (границы водного объекта), а ширина водоохранной зоны и ширина их прибрежной защитной полосы - от линии максимального прилива. При наличии централизованных ливневых систем водоотведения и набережных границы прибрежных защитных полос этих водных объектов совпадают с парапетами набережных, ширина водоохранной зоны на таких территориях устанавливается от парапета набережной.

Ширина водоохранной зоны рек или ручьев устанавливается от их истока для рек или ручьев протяженностью:

1) до десяти километров - в размере пятидесяти метров;

2) от десяти до пятидесяти километров - в размере ста метров;

3) от пятидесяти километров и более - в размере двухсот метров.

Для реки, ручья протяженностью менее десяти километров от истока до устья водоохранная зона совпадает с прибрежной защитной полосой. Радиус водоохранной зоны для истоков реки, ручья устанавливается в размере пятидесяти метров.

Ширина водоохранной зоны озера, водохранилища, за исключением озера, расположенного внутри болота, или озера, водохранилища с акваторией менее 0,5 квадратного километра, устанавливается в размере пятидесяти метров. Ширина водоохранной зоны водохранилища, расположенного на водотоке, устанавливается равной ширине водоохранной зоны этого водотока.

Ширина прибрежной защитной полосы устанавливается в зависимости от уклона берега водного объекта и составляет тридцать метров для обратного или нулевого уклона, сорок метров для уклона до трех градусов и пятьдесят метров для уклона три и более градуса.

Для расположенных в границах болот проточных и сточных озер и соответствующих водотоков ширина прибрежной защитной полосы устанавливается в размере пятидесяти метров.

Ширина прибрежной защитной полосы реки, озера, водохранилища, являющихся средой обитания, местами воспроизводства, нереста, нагула, миграционными путями особо ценных водных биологических ресурсов (при наличии одного из показателей) и (или) используемых для добычи (вылова), содержащих такие виды водных биологических ресурсов и среды их обитания, устанавливается в размере двухсот метров независимо от уклона берега.

Полоса земли вдоль береговой линии (границы водного объекта) водного объекта общего пользования (береговая полоса) предназначается для общего пользования. Ширина береговой полосы водных объектов общего пользования составляет двадцать метров, за исключением береговой полосы каналов, а также рек и ручьев, протяженность которых от истока до устья не более чем десять километров. Ширина береговой полосы каналов, а также рек и ручьев, протяженность которых от истока до устья не более чем десять километров, составляет пять метров.

Береговая полоса болот, ледников, снежников, природных выходов подземных вод (родников, гейзеров) и иных предусмотренных федеральными законами водных объектов не определяется.

Регламенты использования водоохранных зон, прибрежных защитных и береговых полос водных объектов представлен в таблице 31.

Таблица 31

Регламенты использования водоохранных зон, прибрежных защитных и береговых полос водных объектов

Название зоны	Режим использования указанной зоны	Нормативные документы
Водоохранная зона	В границах водоохранных зон запрещается: - использование сточных вод в целях повышения почвенного плодородия; - размещение кладбищ, скотомогильников, объектов размещения отходов производства и потребления, химических, взрывчатых, токсичных, отравляющих и ядовитых веществ, пунктов захоронения радиоактивных отходов, а также загрязнение территории загрязняющими веществами, предельно допустимые концентрации которых в водах водных объектов рыбохозяйственного значения не установлены; - осуществление авиационных мер по борьбе с вредными организмами; - движение и стоянка транспортных средств (кроме специальных транспортных средств), за исключением их движения по дорогам и стоянки на дорогах и в специально оборудованных местах, имеющих твердое покрытие; - строительство и реконструкция автозаправочных станций, складов горюче-смазочных материалов (за исключением случаев, если автозаправочные станции, склады горюче-смазочных материалов размещены на территориях портов, инфраструктуры внутренних водных путей, в том числе баз (сооружений) для стоянки маломерных судов, объектов органов федеральной службы безопасности), станций технического обслуживания, используемых для технического осмотра и ремонта транспортных средств, осуществление мойки транспортных средств; - хранение пестицидов и агрохимикатов (за исключением хранения агрохимикатов в специализированных хранилищах на территориях морских портов за пределами границ прибрежных защитных полос), применение пестицидов и агрохимикатов; - сброс сточных, в том числе дренажных, вод; - разведка и добыча общераспространенных полезных ископаемых (за исключением случаев, если разведка и добыча общераспространенных полезных ископаемых осуществляются пользователями недр, осуществляющими разведку и добычу иных видов полезных ископаемых, в границах предоставленных им в соответствии с законодательством Российской Федерации о недрах горных отводов и (или) геологических отводов на основании утвержденного технического проекта в соответствии со статьей 19.1 Закона Российской Федерации от 21 февраля 1992 года N 2395-1 «О недрах»). В отношении территорий ведения гражданами садоводства или огороднического для собственных нужд, размещенных в границах водоохранных зон и не оборудованных сооружениями для очистки сточных вод, до момента их оборудования такими сооружениями и (или) подключения к системам, указанным в пункте 1 части 16 Водного кодекса Российской Федерации, допускается применение приемников, изготовленных из водонепроницаемых материалов, предотвращающих поступление загрязняющих веществ, иных веществ и микроорганизмов в окружающую среду. В границах водоохранных зон допускаются проектирование, строительство, реконструкция, ввод в эксплуатацию, эксплуатация хозяйственных и иных объектов при условии оборудования таких объектов сооружениями, обеспечивающими охрану водных объектов от загрязнения, засорения, заиления и истощения вод в соответствии с водным законодательством и законодательством в области охраны окружающей среды. Выбор типа сооружения, обеспечивающего охрану водного объекта от загрязнения, засорения, заиления и истощения вод, осуществляется с учетом необходимости соблюдения установленных в соответствии с законодательством в области охраны окружающей среды нормативов допустимых сбросов загрязняющих веществ, иных веществ и микроорганизмов.	Водный кодекс Российской Федерации
Прибрежная защитная полоса	В границах прибрежных защитных полос наряду с установленными для водоохранной зоны ограничениями запрещаются: распашка земель; размещение отвалов размываемых грунтов; выпас сельскохозяйственных животных и организация для них летних лагерей, ванн. Установление границ водоохранных зон и границ прибрежных защитных полос водных объектов, в том числе обозначение на местности посредством специальных информационных знаков, осуществляется в порядке, установленном Правительством Российской Федерации.	Водный кодекс Российской Федерации
Береговая полоса	Каждый гражданин вправе пользоваться (без использования механических транспортных средств) береговой полосой водных объектов общего пользования для передвижения и пребывания около них, в том числе для осуществления любительского и спортивного рыболовства и причаливания плавучих средств. Запрещается приватизация земельных участков в пределах береговой полосы, установленной в соответствии с Водным кодексом Российской Федерации.	Водный кодекс Российской Федерации

Защитные зоны объектов культурного наследия

Согласно Федеральному Закону Российской Федерации от 25 июня 2002 г. № 73-ФЗ «Об объектах культурного наследия (памятниках истории и культуры) народов Российской Федерации», к объектам культурного наследия (памятникам истории и культуры) народов Российской Федерации относятся объекты недвижимого имущества со связанными с ними произведениями живописи, скульптуры, декоративно-прикладного искусства, объектами науки и техники и иными предметами материальной культуры, возникшие в результате исторических событий, представляющие собой ценность с точки зрения истории, археологии, архитектуры, градостроительства, искусства, науки и техники, эстетики, этнологии или антропологии, социальной культуры и являющиеся свидетельством эпох и цивилизаций, подлинными источниками информации о зарождении культуры.

В соответствии с данными Управления государственной охраны объектов культурного наследия Самарской области на территории сельского поселения Узюково расположены выявленные объекты археологического наследия и выявленные объекты культурного наследия (Таблицы 32, 33).

Таблица 32

Перечень выявленных объектов археологического наследия, расположенных на территории сельского поселения Узюково

№ п/п	Наименование объекта археологического наследия (с расшифровкой пообъектного состава)	Местоположение объекта	Реквизиты и наименование акта о постановке на государственную охрану объекта культурного наследия.
1	Узюково, курган одиночный	2,5 км к северо-востоку от с. Узюково	РАО №426-Р от 06.05.1993 г.
2	Узюково I, курганный могильник	0,4 км к западу от с. Узюково	РАО №426-Р от 06.05.1993 г.
3	Узюково II, курганный могильник	4 км к северо-западу от с. Узюково	РАО №426-Р от 06.05.1993 г.
4	Узюково I, курган одиночный	6 км к ВСВ от с. Узюково	Выявлен в ходе картирования в 1996 г.
5	Узюково II, курган одиночный	5 км к ЗСЗ от с. Узюково	Выявлен в ходе картирования в 1996 г.

Таблица 33

Перечень выявленных объектов культурного наследия, расположенных на территории сельского поселения Узюково

№ п/п	Наименование объекта	Датировка	Местонахождение объекта (адрес)	Дата выявления
1	Каменные дома и лавка (комплекс)	Конец **XIX – на**чало XX вв	Ставропольский район, с. Узюково, ул. Ленина, 169	Распоряжение Главы АСО от 06.05.1993 №426-р
2	Школьное здание и дом учителя	1910 г.	Ставропольский район, с. Узюково, ул. Школьная, 9, 11	Распоряжение Главы АСО от 06.05.1993 №426-р

Защитные зоны объектов культурного наследия созданы для обеспечения сохранности объекта культурного наследия в его исторической среде. На территории защитных зон необходимо соблюдать режимы охраны, установленные законодательствами Российской Федерации (Таблица 34).

Защитные зоны не устанавливаются для объектов археологического наследия, некрополей, захоронений, расположенных в границах некрополей, произведений монументального искусства, а также памятников и ансамблей, расположенных в границах достопримечательного места, в которых соответствующим органом охраны объектов культурного наследия установлены предусмотренные статьей 56.4 ФЗ РФ от 25 июня 2002 года №73-ФЗ «Об объектах культурного наследия (памятниках истории и культуры) народов Российской Федерации» требования и ограничения.

Границы защитной зоны объекта культурного наследия устанавливаются:

1) для памятника, расположенного в границах населенного пункта, на расстоянии 100 метров от внешних границ территории памятника, для памятника, расположенного вне границ населенного пункта, на расстоянии 200 метров от внешних границ территории памятника;

2) для ансамбля, расположенного в границах населенного пункта, на расстоянии 150 метров от внешних границ территории ансамбля, для ансамбля, расположенного вне границ населенного пункта, на расстоянии 250 метров от внешних границ территории ансамбля.

В случае отсутствия утвержденных границ территории объекта культурного наследия, расположенного в границах населенного пункта, границы защитной зоны такого объекта устанавливаются на расстоянии 200 метров от линии внешней стены памятника либо от линии общего контура ансамбля, образуемого соединением внешних точек наиболее удаленных элементов ансамбля, включая парковую территорию. В случае отсутствия утвержденных границ территории объекта культурного наследия, расположенного вне границ населенного пункта, границы защитной зоны такого объекта устанавливаются на расстоянии 300 метров от линии внешней стены памятника либо от линии общего контура ансамбля, образуемого соединением внешних точек наиболее удаленных элементов ансамбля, включая парковую территорию.

Таблица 34

Регламенты использования защитных зон объектов культурного наследия

Режим использования указанной зоны	Нормативные документы
Защитными зонами объектов культурного наследия являются территории, которые прилегают к включенным в реестр памятникам и ансамблям (за исключением объектов археологического наследия, некрополей, захоронений, расположенных в границах некрополей, произведений монументального искусства, а также памятников и ансамблей, расположенных в границах достопримечательного места, в которых соответствующим органом охраны объектов культурного наследия установлены требования и ограничения) и в границах которых в целях обеспечения сохранности объектов культурного наследия и композиционно-видовых связей (панорам) запрещаются строительство объектов капитального строительства и их реконструкция, связанная с изменением их параметров (высоты, количества этажей, площади), за исключением строительства и реконструкции линейных объектов.	ФЗ РФ от 25 июня 2002 года №73-ФЗ «Об объектах культурного наследия (памятниках истории и культуры) народов Российской Федерации»

Охранные зоны и зоны минимальных расстояний до магистральных и промышленных трубопроводов
По территории сельского поселения ветка магистральных газопроводов.
Согласно СП 36.13330.2012 «СНиП 2.05.06-85*. Магистральные трубопроводы» минимальные расстояния учитывают степень взрывопожароопасности при аварийных ситуациях и дифференцированы в зависимости от вида поселений, типа зданий, назначения объектов с учетом диаметра трубопроводов.
Для исключения возможности повреждения трубопроводов (при любом виде их прокладки) устанавливаются охранные зоны. Размер охранной зоны от трубопроводов определяется Правилами охраны магистральных трубопроводов (утв. Постановлением Госгортехнадзора России от 22.04.1992 г. №9).
Режим использования охранных зон и зон минимальных расстояний до магистральных и промышленных трубопроводов представлен в таблице 35.
Таблица 35
Регламенты использования охранных зон и зон минимальных расстояний до магистральных и промышленных трубопроводов

Название зоны	Режим использования указанной зоны	Нормативные документы
Зона минимальных расстояний	Не допускается размещение: городов и других населенных пунктов; коллективных садов с дачными домиками; отдельных промышленных и сельскохозяйственных предприятий; птицефабрик, тепличных комбинатов и хозяйств; молокозаводов; карьеров разработки полезных ископаемых; гаражей и открытых стоянок для автомобилей; отдельно стоящих зданий с массовым скоплением людей (школ, больниц, детских садов, вокзалов и т.д.); железнодорожных станций; аэропортов; речных портов и пристаней; гидро- , электростанций; магистральных сооружений речного транспорта I-IV классов; очистных сооружений и насосных станций водопроводных; складов легковоспламеняющихся и горючих жидкостей и газов с объемом хранения свыше 1000 м^3; автозаправочных станций и пр.	«СП 36.13330.2012. Свод правил. Магистральные трубопроводы. Актуализированная редакция СНиП 2.05.06-85*» (утв. Приказом Госстроя от 25.12.2012 N 108/ГС)
Охранная зона	В охранных зонах трубопроводов запрещается производить всякого рода действия, могущие нарушить нормальную эксплуатацию трубопроводов либо привести к их повреждению, в частности: а) перемещать, засыпать и ломать опознавательные и сигнальные знаки, контрольно - измерительные пункты; б) открывать люки, калитки и двери необслуживаемых усилительных пунктов кабельной связи, ограждений узлов линейной арматуры, станций катодной и дренажной защиты, линейных и смотровых колодцев и других линейных устройств, открывать и закрывать краны и задвижки, отключать или включать средства связи, энергоснабжения и телемеханики трубопроводов; в) устраивать всякого рода свалки, выливать растворы кислот, солей и щелочей; г) разрушать берегоукрепительные сооружения, водопропускные устройства, земляные и иные сооружения (устройства), предохраняющие трубопроводы от разрушения, а прилегающую территорию и окружающую местность - от аварийного разлива транспортируемой продукции; д) бросать якоря, проходить с отданными якорями, цепями, лотами, волокушами и тралами, производить дноуглубительные и землечерпальные работы; е) разводить огонь и размещать какие-либо открытые или закрытые источники огня. 4.4. В охранных зонах трубопроводов без письменного разрешения предприятий трубопроводного транспорта запрещается: а) возводить любые постройки и сооружения; б) высаживать деревья и кустарники всех видов, складировать корма, удобрения, материалы, сено и солому, располагать коновязи, содержать скот, выделять рыбопромысловые участки, производить добычу рыбы, а также водных животных и растений, устраивать водопои, производить колку и заготовку льда; в) сооружать проезды и переезды через трассы трубопроводов, устраивать стоянки автомобильного транспорта, тракторов и механизмов, размещать сады и огороды; г) производить мелиоративные земляные работы, сооружать оросительные и осушительные системы; д) производить всякого рода открытые и подземные, горные, строительные, монтажные и взрывные работы, планировку грунта. Письменное разрешение на производство взрывных работ в охранных зонах трубопроводов выдается только после представления предприятием, производящим эти работы, соответствующих материалов, предусмотренных действующими Едиными правилами безопасности при взрывных работах; е) производить геологосъемочные, геолого - разведочные, поисковые, геодезические и другие изыскательские работы, связанные с устройством скважин, шурфов и взятием проб грунта (кроме почвенных образцов). Предприятия и организации, получившие письменное разрешение на ведение в охранных зонах трубопроводов работ, обязаны выполнять их с соблюдением условий, обеспечивающих сохранность трубопроводов и опознавательных знаков, и несут ответственность за повреждение последних. 4.5. Предприятиям трубопроводного транспорта разрешается: а) подъезд в соответствии со схемой проездов, согласованной с землепользователем, автомобильного транспорта и других средств к трубопроводу и его объектам для обслуживания и проведения ремонтных работ. В аварийных ситуациях разрешается подъезд к трубопроводу и сооружениям на нем по маршруту, обеспечивающему доставку техники и материалов для устранения аварий с последующим оформлением и оплатой нанесенных убытков землевладельцам. Если трубопроводы проходят по территории запретных зон и специальных объектов, то соответствующие организации должны выдавать работникам, обслуживающим эти трубопроводы, пропуска для проведения осмотров и ремонтных работ в любое время суток; б) устройство в пределах охранной зоны шурфов для проверки качества изоляции трубопроводов и состояния средств их электрохимической защиты от коррозии и производство других земляных работ, необходимых для обеспечения нормальной эксплуатации трубопроводов, с предварительным (не менее чем за 5 суток до начала работ) уведомлением об этом землепользователя; в) вырубка деревьев при авариях на трубопроводах, проходящих через лесные угодья, с последующим оформлением в установленном порядке лесорубочных билетов и с очисткой мест от порубочных остатков. В случае необходимости предприятия трубопроводного транспорта могут осуществлять в процессе текущего содержания трубопроводов рубку леса в их охранных зонах с оформлением лесорубочных билетов на общих основаниях. Полученная при этом древесина используется указанными предприятиями.	«Правила охраны магистральных трубопроводов» (утв. Минтопэнерго РФ 29.04.1992, Постановлением Госгортехнадзора РФ от 22.04.1992 N 9)

Охранная зона железных дорог
В целях обеспечения нормальной эксплуатации железнодорожного транспорта и санитарной защиты населения устанавливаются охранные зоны, размеры которых определяются из рельефа, особых природных условий местности, необходимости создания защиты жилой застройки от шумов проходящих поездов, необходимости развития объектов железнодорожного транспорта. Размеры и режимы полосы отвода и санитарно-защитных зон железных дорог устанавливаются в соответствии с ЗК РФ (п. 3 ч. 2 ст. 90), Федеральным законом от 10.01.2003 N 17-ФЗ «О железнодорожном транспорте в Российской Федерации» (ст. 9) и Постановлением Правительства РФ от 12.10.2006 N 611 «О порядке установления и использования полос отвода и охранных зон железных дорог», Приказом Минтранса РФ от 06.08.2008 N 126 «Об утверждении Норм отвода земельных участков, необходимых для формирования полосы отвода железных дорог, а также норм расчета охранных зон железных дорог».
Для линий железнодорожного транспорта устанавливается расстояние от источника физического воздействия, уменьшающее эти воздействия до значений гигиенических нормативов (далее - санитарные разрывы). Величина разрыва устанавливается в каждом конкретном случае на основании расчетов рассеивания загрязнения атмосферного воздуха и физических факторов (шума, вибрации, электромагнитных полей и др.) с последующим проведением натурных исследований и измерений.
Таблица 36
Регламенты использования охранных зон железных дорог

Режим использования указанной зоны	Нормативные документы
В границах охранных зон в целях обеспечения безопасности движения и эксплуатации железнодорожного транспорта могут быть установлены запреты или ограничения на осуществление следующих видов деятельности: а) строительство капитальных зданий и сооружений, устройство временных дорог, вырубка древесной и кустарниковой растительности, удаление дернового покрова, проведение земляных работ, за исключением случаев, когда осуществление указанной деятельности необходимо для обеспечения устойчивой, бесперебойной и безопасной работы железнодорожного транспорта, повышения качества обслуживания пользователей услугами железнодорожного транспорта, а также в связи с устройством, обслуживанием и ремонтом линейных сооружений; б) распашка земель; в) выпас скота; г) выпуск поверхностных и хозяйственно-бытовых вод.	Постановление правительства РФ от 12 октября 2006 г. №611 «О порядке установления и использования полос отвода и охранных зон железных дорог»


Зоны санитарной охраны источников питьевого водоснабжения
Согласно Постановлению Главного государственного санитарного врача РФ от 14.03.2002 N 10 «О введении в действие Санитарных правил и норм «Зоны санитарной охраны источников водоснабжения и водопроводов питьевого назначения. СанПиН 2.1.4.1110-02», от подземных источников водоснабжения- водозаборных скважин должны устанавливаться зоны санитарной охраны.
Зоны санитарной охраны организуются в составе трех поясов:
Первый пояс (строгого режима) включает территорию расположения водозаборов, площадок расположения всех водопроводных сооружений и водопроводящего канала. Его назначение – защита места водозабора и водозаборных сооружений от случайного или умышленного загрязнения и повреждения.
Второй и третий пояса (пояса ограничений) включают территорию, предназначенную для предупреждения загрязнения воды источников водоснабжения.
В каждом из трех поясов устанавливается специальный режим и определяется комплекс мероприятий, направленных на предупреждение ухудшения качества воды.
Таблица 37
Регламенты использования зон санитарной охраны источников питьевого водоснабжения

Режим использования указанной зоны	Нормативные документы
Мероприятия по первому поясу: Территория первого пояса ЗСО должна быть спланирована для отвода поверхностного стока за ее пределы, озеленена, ограждена и обеспечена охраной. Дорожки к сооружениям должны иметь твердое покрытие. Не допускается посадка высокоствольных деревьев, все виды строительства, не имеющие непосредственного отношения к эксплуатации, реконструкции и расширению водопроводных сооружений, в том числе прокладка трубопроводов различного назначения, размещение жилых и хозяйственно - бытовых зданий, проживание людей, применение ядохимикатов и удобрений. Здания должны быть оборудованы канализацией с отведением сточных вод в ближайшую систему бытовой или производственной канализации или на местные санитарно очистные сооружений, расположенные за пределами первого пояса ЗСО с учетом санитарного режима на территории второго пояса. В исключительных случаях при отсутствии канализации должны устраиваться водонепроницаемые приемники нечистот и бытовых отходов, расположенные в местах, исключающих загрязнение территории первого пояса ЗСО при их вывозе. Водопроводные сооружения, расположенные в первом поясе зоны санитарной охраны, должны быть оборудованы с учетом предотвращения возможности загрязнения питьевой воды через оголовки и устья скважин, люки и переливные трубы резервуаров и устройства заливки насосов. Все водозаборы должны быть оборудованы аппаратурой для систематического контроля соответствия фактического дебита при эксплуатации водопровода проектной производительности, предусмотренной при его проектировании и обосновании границ ЗСО. Мероприятия по второму и третьему поясам Выявление, тампонирование или восстановление всех старых, бездействующих, дефектных или неправильно эксплуатируемых скважин, представляющих опасность в части возможности загрязнения водоносных горизонтов. Бурение новых скважин и новое строительство, связанное с нарушением почвенного покрова, производится при обязательном согласовании с центром государственного санитарно - эпидемиологического надзора. Запрещение закачки отработанных вод в подземные горизонты, подземного складирования твердых отходов и разработки недр земли. Запрещение размещения складов горюче - смазочных материалов, ядохимикатов и минеральных удобрений, накопителей промстоков, шламохранилищ и других объектов, обусловливающих опасность химического загрязнения подземных вод. Размещение таких объектов допускается в пределах третьего пояса ЗСО только при использовании защищенных подземных вод, при условии выполнения специальных мероприятий по защите водоносного горизонта от загрязнения при наличии санитарно - эпидемиологического заключения центра государственного санитарно - эпидемиологического надзора, выданного с учетом заключения органов геологического контроля. Своевременное выполнение необходимых мероприятий по санитарной охране поверхностных вод, имеющих непосредственную гидрологическую связь с используемым водоносным горизонтом, в соответствии с гигиеническими требованиями к охране поверхностных вод. Мероприятия по второму поясу.	Постановление Главного государственного санитарного врача РФ от 14.03.2002 N 10 «О введении в действие Санитарных правил и норм «Зоны санитарной охраны источников водоснабжения и водопроводов питьевого назначения. СанПиН 2.1.4.1110-02»

Не допускается: размещение кладбищ, скотомогильников, полей ассенизации, полей фильтрации, навозохранилищ, силосных траншей, животноводческих и птицеводческих предприятий и других объектов, обусловливающих опасность микробного загрязнения подземных вод; применение удобрений и ядохимикатов; рубка леса главного пользования и реконструкции. Выполнение мероприятий по санитарному благоустройству территории населенных пунктов и других объектов (оборудование канализацией, устройство водонепроницаемых выгребов, организация отвода поверхностного стока и др.).	

ГЛАВА 11. Расчетные показатели территорий, в которых предусматривается осуществление деятельности по комплексному развитию территории
Статья 22. Общие положения
Расчетные показатели минимально допустимого уровня обеспеченности территории объектами коммунальной, транспортной, социальной инфраструктур и расчетные показатели максимально допустимого уровня территориальной доступности указанных объектов для населения в случае, если в границах территориальной зоны, применительно к которой устанавливается градостроительный регламент, предусматривается осуществление деятельности по комплексному развитию территории.
Территории, в границах которых предусматривается осуществление деятельности по комплексному развитию территории, в пределах сельского поселения Узюково не установлены, в связи с чем расчетные показатели в настоящих Правилах не указаны.
ГЛАВА 12. Сведения о границах территориальных зон
Статья 23. Общие положения
Сведения о границах территориальных зон являются обязательным приложением к настоящим Правилам землепользования и застройки.
Сведения о границах установленных территориальных зон содержат графическое описание местоположения границ территориальных зон, перечень координат характерных точек этих границ в системе координат, используемой для ведения Единого государственного реестра недвижимости.
Формы графического и текстового описания местоположения границ территориальных зон, требования к точности определения координат характерных точек границ территориальных зон, формату электронного документа, содержащего указанные сведения, устанавливаются федеральным органом исполнительной власти, осуществляющим функции по выработке государственной политики и нормативно-правовому регулированию в сфере ведения Единого государственного реестра недвижимости, осуществления государственного кадастрового учета недвижимого имущества, государственной регистрации прав на недвижимое имущество и сделок с ним, предоставления сведений, содержащихся в Едином государственном реестре недвижимости.

Приложение №1



Российская Федерация
Самарская область
АДМИНИСТРАЦИЯ СЕЛЬСКОГО ПОСЕЛЕНИЯ УЗЮКОВО
МУНИЦИПАЛЬНОГО РАЙОНА СТАВРОПОЛЬСКИЙ
САМАРСКОЙ ОБЛАСТИ

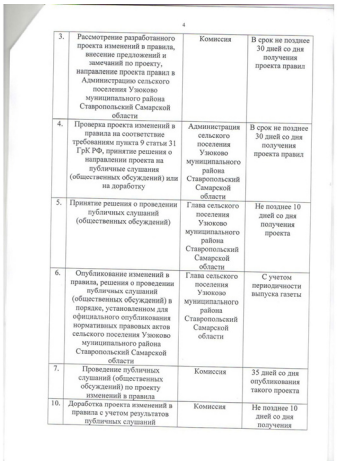
ПОСТАНОВЛЕНИЕ

от «01» февраля 2021 года № 9

О подготовке проекта изменений в Правила землепользования и застройки сельского поселения Узюково муниципального района Ставропольский Самарской области


В соответствии со статьей 33 Градостроительного кодекса Российской Федерации, Федеральным законом от 06.10.2003 № 131-ФЗ «Об общих принципах организации местного самоуправления в Российской Федерации», руководствуясь Уставом сельского поселения Узюково муниципального района Ставропольский Самарской области, постановляю:

1. Подготовить проект изменений в Правила землепользования и застройки сельского поселения Узюково муниципального района Ставропольский Самарской области, утвержденные решением Собрания представителей сельского поселения Узюково муниципального района Ставропольский Самарской области от 12.12.2019 года № 50 (далее также – проект изменений в Правила), в части:



4

3.	Рассмотрение разработанного проекта изменений в правила, внесение предложений и замечаний по проекту, направление проекта правил в Администрацию сельского поселения Узюково муниципального района Ставропольский Самарской области	Комиссия	В срок не позднее 30 дней со дня получения проекта правил
4.	Проверка проекта изменений в правила на соответствие требованиям пункта 9 статьи 31 ГрК РФ, принятие решения о направлении проекта на публичные слушания (общественных обсуждений) или на доработку	Администрация сельского поселения Узюково муниципального района Ставропольский Самарской области	В срок не позднее 30 дней со дня получения проекта правил
5.	Принятие решения о проведении публичных слушаний (общественных обсуждений)	Глава сельского поселения Узюково муниципального района Ставропольский Самарской области	Не позднее 10 дней со дня получения проекта
6.	Опубликование изменений в правила, решения о проведении публичных слушаний (общественных обсуждений) в порядке, установленном для официального опубликования нормативных правовых актов сельского поселения Узюково муниципального района Ставропольский Самарской области	Глава сельского поселения Узюково муниципального района Ставропольский Самарской области	С учетом периодичности выпуска газеты
7.	Проведение публичных слушаний (общественных обсуждений) по проекту изменений в правила	Комиссия	35 дней со дня опубликования такого проекта
10.	Доработка проекта изменений в правила с учетом результатов публичных слушаний	Комиссия	Не позднее 10 дней со дня получения



- внесения изменений в карту градостроительного зонирования и градостроительные регламенты правил землепользования и застройки поселения (далее также – ПЗЗ поселения) в целях обеспечения соответствия границ территориальных зон требованиям градостроительного, земельного законодательства, Федерального закона от 13.07.2015 № 218-ФЗ «О государственной регистрации недвижимости» (далее также - Федеральный закон № 218-ФЗ) с целью последующего внесения сведений о границах территориальных зон поселения в Единый государственный реестр недвижимости Российской Федерации (далее также - ЕГРН);

- утверждение обязательного приложения к ПЗЗ поселения в соответствии с частью 6.1 статьи 30 Градостроительного кодекса Российской Федерации, содержащее сведения о границах территориальных зон, включающее графическое описание местоположения границ территориальных зон, перечень координат характерных точек этих границ в системе координат, используемой для ведения ЕГРН.

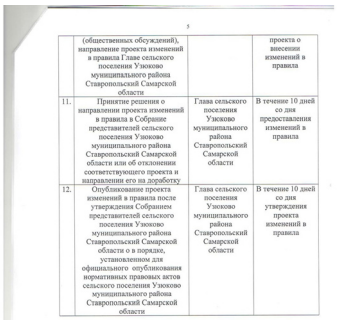
2. Установить порядок и сроки проведения работ по подготовке проекта изменений в Правила согласно приложению № 1 к настоящему постановлению.

3. Установить порядок направления заинтересованными лицами предложений по подготовке проекта изменений в Правила согласно приложению № 2 к настоящему постановлению.

4. Опубликовать настоящее постановление в районной газете «Вестник сельского поселения Узюково», а также официальном сайте администрации сельского поселения Узюково муниципального района Ставропольский Самарской области по адресу: http://www.uzukovo.stavtsp.ru.


5. Контроль за исполнением настоящего постановления оставляю за собой.

Глава сельского поселения Узюково
муниципального района Ставропольский
Самарской области С.Д.Бугаец



5

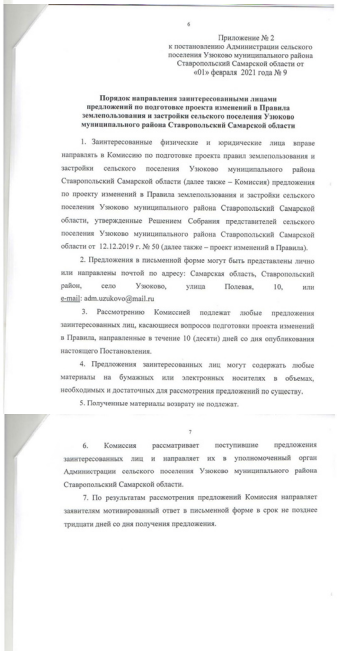
	(общественных обсуждений), направление проекта изменений в правила Главе сельского поселения Узюково муниципального района Ставропольский Самарской области		проекта о внесении изменений в правила
11.	Принятие решения о направлении проекта изменений в правила в Собрание представителей сельского поселения Узюково муниципального района Ставропольский Самарской области или об отклонении соответствующего проекта и направлении его на доработку	Глава сельского поселения Узюково муниципального района Ставропольский Самарской области	В течение 10 дней со дня представления изменений в правила
12.	Опубликование проекта изменений в правила после утверждения Собранием представителей сельского поселения Узюково муниципального района Ставропольский Самарской области о в порядке, установленном для официального опубликования нормативных правовых актов сельского поселения Узюково муниципального района Ставропольский Самарской области	Глава сельского поселения Узюково муниципального района Ставропольский Самарской области	В течение 10 дней со дня утверждения проекта изменений в правила



Приложение №1
к постановлению Администрации сельского поселения Узюково муниципального района Ставропольский Самарской области от «01» февраля 2021 года № 9

Порядок и сроки проведения работ по подготовке проекта изменений в Правила землепользования и застройки сельского поселения Узюково муниципального района Ставропольский Самарской области

№	Мероприятия	Исполнитель	Сроки проведения работ
1.	Разработка проекта изменений в Правила землепользования и застройки сельского поселения Узюково муниципального района Ставропольский Самарской области (далее также – проект изменений в правила)	Администрация сельского поселения Узюково муниципального района Ставропольский Самарской области (далее – Администрация сельского поселения Узюково муниципального района Ставропольский Самарской области)	Не позднее 9 месяцев со дня опубликования настоящего постановления
2.	Регистрация и рассмотрение предложений заинтересованных лиц по подготовке проекта изменений в правила, подготовка мотивированных ответов о возможности (невозможности) их учета, направление указанных предложений в Администрацию сельского поселения Узюково муниципального района Ставропольский Самарской области	Комиссия по подготовке проекта правил землепользования и застройки сельского поселения Узюково муниципального района Ставропольский Самарской области (далее – Комиссия)	Не позднее 10 дней со дня представления предложений заинтересованных лиц в Комиссию



6

Приложение № 2
к постановлению Администрации сельского поселения Узюково муниципального района Ставропольский Самарской области от «01» февраля 2021 года № 9

Порядок направления заинтересованными лицами предложений по подготовке проекта изменений в Правила землепользования и застройки сельского поселения Узюково муниципального района Ставропольский Самарской области

1. Заинтересованные физические и юридические лица вправе направлять в Комиссию по подготовке проекта правил землепользования и застройки сельского поселения Узюково муниципального района Ставропольский Самарской области (далее также – Комиссия) предложения по проекту изменений в Правила землепользования и застройки сельского поселения Узюково муниципального района Ставропольский Самарской области, утвержденные Решением Собрания представителей сельского поселения Узюково муниципального района Ставропольский Самарской области от 12.12.2019 г. № 50 (далее также – проект изменений в Правила).

2. Предложения в письменной форме могут быть представлены лично или направлены почтой по адресу: Самарская область, Ставропольский район, село Узюково, улица Полевая, 10, или e-mail: adm.uzukovo@mail.ru

3. Рассмотрению Комиссией подлежат любые предложения заинтересованных лиц, касающиеся вопросов подготовки проекта изменений в Правила, направленные в течение 10 (десяти) дней со дня опубликования настоящего Постановления.

4. Предложения заинтересованных лиц могут содержать любые материалы на бумажных или электронных носителях в объемах, необходимых и достаточных для рассмотрения предложений по существу.

5. Полученные материалы возврату не подлежат.

7

6. Комиссия рассматривает поступившие предложения заинтересованных лиц и направляет их в уполномоченный орган Администрации сельского поселения Узюково муниципального района Ставропольский Самарской области.

7. По результатам рассмотрения предложений Комиссия направляет заявителям мотивированный ответ в письменной форме в срок не позднее тридцати дней со дня получения предложения.

Издание «Вестник сельского поселения Узюково»
№22 (239), 9 сентября 2026 г.
6+
Учредитель: Администрация сельского поселения Узюково муниципального района Ставропольский Самарской области.
Главный редактор: Гвоздева Юлия Владимировна.
Адрес издателя, редакции, типографии: 445020, РФ, Самарская область, г. Тольятти, ул. Ленинградская, 16, оф. 309. Тел. 37-80-07.
Тираж — 30 экз. **Бесплатно.**